

ANLAGE 4
ZUR
SCHULNETZPLANUNG DES LANDKREISES BAUTZEN
-
SCHULNETZBERICHT UND GEBÄUDEANALYSEN
ALLGEMEINBILDENDE SCHULEN UND SCHULEN DES
ZWEITEN BILDUNGSWEGES

Arbeitsstand: April 2021

Inhaltsverzeichnis

1	Grundschulen.....	1
1.1	Grundschulen in öffentlicher Trägerschaft	1
1.1.1	Grundschule Arnsdorf	1
1.1.2	Dr.-Gregor-Mättig-Grundschule Bautzen	6
1.1.3	Frédéric-Joliot-Curie-Grundschule Bautzen.....	10
1.1.4	Johann-Gottlieb-Fichte-Grundschule Bautzen	14
1.1.5	Max-Militzer-Grundschule Bautzen.....	18
1.1.6	Sorbische Grundschule Bautzen - Serbska základna šula Budyšin.....	22
1.1.7	Grundschule Bernsdorf	27
1.1.8	Grundschule „Geschwister Scholl“ Goldbach	31
1.1.9	Grundschule Kirchstraße Bischofswerda	35
1.1.10	Grundschule Süd Bischofswerda.....	39
1.1.11	Grundschule Burkau	43
1.1.12	Sorbische Grundschule „Jurij Chěžka“ Crostwitz - Serbska základna šula „Jurij Chěžka“ Chrósčicy	47
1.1.13	Grundschule „Friedrich Schiller“ Cunewalde.....	52
1.1.14	Grundschule am Klosterberg Demitz-Thumitz	57
1.1.15	Grundschule „Otto Garten“ Elstra	61
1.1.16	Grundschule Göda.....	65
1.1.17	Grundschule Großdubrau	69
1.1.18	Grundschule Großharthau	74
1.1.19	Lessing-Grundschule Großpostwitz	79
1.1.20	Grundschule Bretnig-Hauswalde	84
1.1.21	Grundschule Großröhrsdorf	88
1.1.22	Grundschule Haselbachtal.....	92
1.1.23	Grundschule Hochkirch	96
1.1.24	4. Grundschule Hoyerswerda „Lindenschule“	100
1.1.25	Grundschule „Am Park“ Hoyerswerda	104
1.1.26	Grundschule „An der Elster“ Hoyerswerda	109
1.1.27	Grundschule Am Adler „Handrij Zejler“ Hoyerswerda	113
1.1.28	Grundschule „Am Gickelsberg“ Kamenz.....	117
1.1.29	Grundschule am Forst Kamenz	121
1.1.30	Grundschule Wiesa „Sophie Scholl“	125
1.1.31	Grundschule Schönteichen Kamenz.....	129
1.1.32	Grundschule „Juri Gagarin“ Königsbrück.....	133
1.1.33	Grundschule „Bjarnat Krawc“ Königswartha	137
1.1.34	Grundschule Baschütz.....	141

1.1.35	Grundschule Laußnitz.....	145
1.1.36	Grundschule „Hans Coppi“ Lauta	150
1.1.37	Grundschule Laubusch	154
1.1.38	Grundschule am Knappensee Lohsa.....	158
1.1.39	Grundschule Malschwitz	162
1.1.40	ABC Grundschule Neschwitz.....	168
1.1.41	Lessinggrundschule Neukirch/ Lausitz	172
1.1.42	Grundschule Obergurig	176
1.1.43	Grundschule Ohorn	181
1.1.44	Kastanienschule Oßling - Grundschule	185
1.1.45	Bewegte Grundschule Hermsdorf.....	189
1.1.46	Grundschule Medingen „Sonnenblumenschule“	193
1.1.47	Grundschule Ottendorf-Okrilla	197
1.1.48	Sorbische Grundschule „Šula Ćišinskeho“ Panschwitz-Kuckau - Serbska zakładna šula „Šula Ćišinskeho“ Pančicy-Kukow	201
1.1.49	Grundschule Oberlichtenau „Am Keulenberg“	205
1.1.50	Ernst-Rietschel-Grundschule Pulsnitz	209
1.1.51	Sorbische Grundschule „Michał Hórnik“ Räckelwitz- Serbska zakładna šula „Michał Hórnik“ Worklecy	213
1.1.52	Grundschule Liegau-Augustusbad.....	217
1.1.53	Grundschule Radeberg Stadtmitte.....	221
1.1.54	Grundschule Ullersdorf	225
1.1.55	Grundschule Radeberg-Süd	230
1.1.56	Sorbische Grundschule „Dr. Maria Grollmuß“ Radibor - Serbska zakładna šula „dr. Marja Grólmusec“ Radwor.....	234
1.1.57	Sorbische Grundschule Ralbitz - Serbska zakładna šula Ralbicy.....	238
1.1.58	Grundschule Kirschau	243
1.1.59	Grundschule Schirgiswalde Goetheschule	247
1.1.60	Dr.-Alwin-Schade-Schule, Grundschule Schmölln-Putzkau.....	251
1.1.61	Grundschule Schwepnitz	255
1.1.62	Grundschule an Frühlingsberg Sohland	259
1.1.63	Grundschule Wehrsdorf.....	263
1.1.64	Grundschule Burgneudorf im Lausitzer Seenland	267
1.1.65	Grundschule Steinigtwolmsdorf	271
1.1.66	Grundschule Leppersdorf	275
1.1.67	Grundschule Wachau	279
1.1.68	Grundschule Weißenberg.....	283
1.1.69	Pumphut-Grundschule Wilthen	287

1.1.70	Krabat-Grundschule Wittichenau	291
1.2	Grundschulen in freier Trägerschaft.....	295
1.2.1	Bischöfliche Maria-Montessori-Grundschule Bautzen - Schule in freier Trägerschaft	295
1.2.2	Evangelische Grundschule Gaußig - Schule in freier Trägerschaft	297
1.2.3	Evangelische Grundschule Frankental – Bekenntnisschule - Schule in freier Trägerschaft.....	299
1.2.4	Freie Keulenbergschule Evangelische Grundschule Großnaundorf – Schule in freier Trägerschaft.....	301
1.2.5	Christliche Grundschule Oßling - Schule in freier Trägerschaft	303
1.2.6	Freie Evangelische Grundschule Radeberger Land - Schule in freier Trägerschaft	305
2	Oberschulen	307
2.1	Oberschulen in öffentlicher Trägerschaft	307
2.1.1	Dr.-Salvador-Allende-Oberschule Bautzen	307
2.1.2	Oberschule Gesundbrunnen.....	311
2.1.3	Gottlieb-Daimler-Oberschule Bautzen	315
2.1.4	Sorbische Oberschule Bautzen - Serbska wyša šula Budyšin.....	319
2.1.5	Oberschule Bischofswerda	323
2.1.6	Wilhelm-von-Polenz-Oberschule Cunewalde.....	327
2.1.7	Oberschule Elstra	331
2.1.8	Oberschule Rödertal.....	336
2.1.9	Neue Oberschule Hoyerswerda.....	341
2.1.10	1.Oberschule Kamenz	345
2.1.11	Oberschule an der Elsteraue Kamenz	349
2.1.12	Arthur-Kießling-Oberschule Königsbrück.....	353
2.1.13	Oberschule Lauta	357
2.1.14	Oberschule Lohsa.....	361
2.1.15	Oberschule Malschwitz	365
2.1.16	Oberschule „Am Valtenberg“ Neukirch/ Lausitz	370
2.1.17	Oberschule Ottendorf-Okrilla	374
2.1.18	Ernst-Rietschel-Oberschule Pulsnitz	378
2.1.19	Pestalozzischule Radeberg Oberschule	382
2.1.20	Ludwig-Richter-Schule, Oberschule Radeberg.....	386
2.1.21	Sorbische Oberschule „Michał Hórnik“ Räckelwitz - Serbska wyša šula Michał Hórnik Worklecy.....	391
2.1.22	Sorbische Oberschule „Dr. Maria Grollmuß“ Radibor - Serbska wyša šula Radwor „dr. Marja Grólmusec“	395

2.1.23	Sorbische Oberschule Ralbitz- Serbska wyša šula Ralbicy	399
2.1.24	Gerhart-Hauptmann-Schule Sohland - Oberschule	404
2.1.25	Goethe-Oberschule Wilthen.....	408
2.1.26	Oberschule „Korla Awgust Kocor“ Wittichenau	413
2.2	Oberschulen in freier Trägerschaft.....	417
2.2.1	WIR - Freie Oberschule Bernsdorf - Schule in freier Trägerschaft.....	417
2.2.2	Evangelische Mittelschule Gaußig - Schule in freier Trägerschaft.....	419
2.2.3	Freie Mittelschule „Johann Heinrich Pestalozzi“ Großdubrau - Schule in freier Trägerschaft.....	421
2.2.4	Evangelische Oberschule Hochkirch - Schule in freier Trägerschaft	423
2.2.5	Christliche Oberschule Johanneum Hoyerswerda - Schule in freier Trägerschaft	425
2.2.6	Paulus-Schule Königswartha - Evangelische Mittelschule - Schule in freier Trägerschaft	427
2.2.7	Evangelische Mittelschule Oßling - Schule in freier Trägerschaft	429
2.2.8	Freie Christliche Schule Schirgiswalde - Schule in freier Trägerschaft.	431
2.2.9	Freie Schule Schwepnitz - Oberschule - Schule in freier Trägerschaft.	433
2.2.10	Freie Schule Weißenberg - Schule in freier Trägerschaft	435
3	Gymnasien.....	437
3.1	Gymnasien in öffentlicher Trägerschaft	437
3.1.1	Schiller-Gymnasium Bautzen.....	437
3.1.2	Philipp-Melanchthon-Gymnasium Bautzen	442
3.1.3	Sorbisches Gymnasium Bautzen - Serbski gymnazij Budyšin	447
3.1.4	Goethe-Gymnasium Bischofswerda	451
3.1.5	Ferdinand-Sauerbruch-Gymnasium Großröhrsdorf	455
3.1.6	Léon-Foucault-Gymnasium Hoyerswerda.....	459
3.1.7	Lessing-Gymnasium Hoyerswerda	464
3.1.8	Gotthold-Ephraim-Lessing-Gymnasium Kamenz.....	468
3.1.9	Humboldt-Gymnasium Radeberg	472
3.1.10	Immanuel-Kant-Gymnasium Wilthen	477
3.2	Gymnasien in freier Trägerschaft.....	481
3.2.1	Christliches Gymnasium Johanneum Hoyerswerda - Schule in freier Trägerschaft	481
4	Förderschulen	483
4.1	Förderschulen in öffentlicher Trägerschaft.....	483
4.1.1	Regenbogenschule, Klinik- und Krankenhausschule Arnsdorf	483
4.1.2	Lindenschule Bautzen - Schule mit dem Förderschwerpunkt geistige Entwicklung	487

4.1.3	Förderzentrum „Am Schützenplatz“ Bautzen - Schule mit den Förderschwerpunkten Lernen und soziale und emotionale Entwicklung	491
4.1.4	Förderzentrum „Schule am Lutherpark“ Bischofswerda - Schule mit den Förderschwerpunkten Lernen und soziale und emotionale Entwicklung	496
4.1.5	Dr.-Friedrich-Wolf-Schule - Sonderpädagogisches Förderzentrum mit dem Förderschwerpunkt körperlich- und motorische Entwicklung	501
4.1.6	Schule mit den Förderschwerpunkten Lernen, emotionale und soziale Entwicklung „Nikolaus Kopernikus“	505
4.1.7	Schule mit den Förderschwerpunkten Lernen, emotionale und soziale Entwicklung Kamenz	510
4.1.8	„Johann-Gottfried-Bönisch-Förderschule“ Schule mit dem Förderschwerpunkt geistige Entwicklung Kamenz	514
4.1.9	Schule mit dem Förderschwerpunkt Lernen Kamenz	518
4.1.10	„Heideschule Radeberg“ - Schule mit dem Förderschwerpunkt Lernen.....	522
4.2	Förderschulen in freier Trägerschaft	527
4.2.1	Kloster St. Marienstern, Schule für geistig Behinderte - Schule in freier Trägerschaft	527
4.2.2	Sächsisches Epilepsiezentrum Kleinwachau, Förderschule und Klinik- und Krankenhausschule - Schule in freier Trägerschaft	529
5	Schulen des zweiten Bildungsweges	531
5.1	Abendoberschule	531
5.1.1	Gottlieb-Daimler-Oberschule Bautzen - Abendoberschule	531
5.2	Abendgymnasium	535
5.2.1	Philipp-Melanchthon-Gymnasium - Abendgymnasium	535

1 Grundschulen

1.1 Grundschulen in öffentlicher Trägerschaft

1.1.1 Grundschule Arnsdorf



Grunddaten

Schulträger:	Gemeinde Arnsdorf	Dienststellenschlüssel:	4110011
Schulstandort:	01477 Arnsdorf, Stolpener Straße 47		
Kontaktdaten:	Tel:	035200/29990	Fax: 035200/299919
	Email:	sekretariat@schule.gemeinde-arnsdorf.de	
	Web:	www.gs.arnsdorf.de	
zentralörtliche Lage:	keine zentralörtliche Lage		
Schulbezirk:	Gemeinde Arnsdorf		

Schulorganisation

maximale Aufnahmefähigkeit:	10 Klassen	Schulsozialarbeiter:	-		
		Vorbereitungsklassen (VKA-DaZ):	-		
Kooperationsverbund:	Radeberg	Schwerpunktschule Inklusion:	-		
Inklusion von Schülern mit Förderschwerpunkt:					
Hören:	-	Sprache:	x	körperlich-motorische Entwicklung:	x
Sehen:	-	geistige Entwicklung:	-	sozial-emotionale Entwicklung:	x
Schüleranteil:					
sonderpädagogischer Förderbedarf:	1%	Migrationshintergrund:	1%		

Bildungsangebote

Fremdsprachen					
Englisch:	x	Sorbisch:	-		

sonstige Bildungsangebote:	Grundschule nach Lehrplan (Regelschule) Kooperationsvereinbarung mit der AOK PLUS
----------------------------	--

Betreuungsangebote

Ganztagsangebote

Form:	offen:	x	gebunden:	x	teilgebunden:	-
-------	--------	---	-----------	---	---------------	---

Hort

Name:	Hort „Tannebeg-Kids“				
Anschrift:	01477 Arnsdorf, Stolpener Straße 47				
Betriebserlaubnis:	04.01.2012 / 07.11.2017	Aufnahmekapazität:	216	Auslastung:	92%

Schulgebäude und Sportstätten

Schulgebäude:

Anschrift:	01477 Arnsdorf, Stolpener Straße 47			
Baujahr:	1904	Jahr und Umfang der Rekonstruktion	2 011	
Barrierefreiheit:	ja		Komplettsanierung	

weitere Schulgebäude:

Anschrift:	01477 Arnsdorf, Stolpener Straße 51			
Baujahr:	1975	Jahr und Umfang der Rekonstruktion	1996	
Barrierefreiheit:	nein		Fassade, Fenster Heizung, Brandschutz	

Schulfreifläche:

Schulfreifläche:	16250	m ²
------------------	-------	----------------

Sporthalle:

Anschrift:	01477 Arnsdorf, Stolpener Straße 47			
Baujahr:	1930	Jahr und Umfang der Rekonstruktion	2019/2020	
Barrierefreiheit:	ja		Neubau	
Größe:	421	m ²	Anzahl der Felder:	1

genutzte Schwimmhalle:

Anschrift:	Schwimmhalle Kamenz - 01917 Kamenz, Friedensstraße 1
------------	--

Schulentwicklung

Medienbildungs- konzept der Schule	in Planung	Medienentwicklungs- plan des Schulträgers	in Planung	Schulentwicklungs- plan	nein
---------------------------------------	---------------	--	---------------	----------------------------	------

Grundschule Arnsdorf

Hauptgebäude:

	Anzahl	Raumgrößen					Schülerkapazität							gemeinsame Nutzung						
		bis 20 m ²	bis 40 m ²	bis 60 m ²	bis 80 m ²	ab 80 m ²	bis 8	bis 10	bis 16	bis 20	bis 25	bis 28	ab 28	allg. Unterricht	andere Schulen	Ganztagsangebote	Ganztagsbetreuung	Hort	VHS/ Musikschule	Vereine/ andere Nutzer
allgemeine Unterrichtsräume	9				9							1	8					3		1
Beschäftigungs-/ Therapie-/ Gruppenräume	2	2							2											
Räume für Ganztagsangebot																				
Räume für Ganztagsbetreuung																				
Räume für Hort	8	5	1	1	1				3	3		1	1							
Aula/ Mehrzweckräume																				
Vorbereitungs- und Sammlungsräume																				1
Musik	1	1							1											
Kunst																				
Informatik	1		1							1										
Biologie																				
Chemie																				
Physik																				
Werken/ Technik/ Textil																				
Hauswirtschaft/ Lehrküche																				
Lehr- und Übungsraum/ Labor																				
Räume Sonderpädagogik																				

Grundschule Arnsdorf

Gebäude 2:

	Anzahl	Raumgrößen					Schülerkapazität							gemeinsame Nutzung							
		bis 20 m ²	bis 40 m ²	bis 60 m ²	bis 80 m ²	ab 80 m ²	bis 8	bis 10	bis 16	bis 20	bis 25	bis 28	ab 28	allg. Unterricht	andere Schulen	Ganztagsangebote	Ganztagsbetreuung	Hort	VHS/ Musikschule	Vereine/ andere Nutzer	
allgemeine Unterrichtsräume	2			1	1					1			1								1
Beschäftigungs-/ Therapie-/ Gruppenräume																					
Räume für Ganztagsangebot	2					2		2									2				
Räume für Ganztagsbetreuung																					
Räume für Hort																					
Aula/ Mehrzweckräume																					
Vorbereitungs- und Sammlungsräume	5	2	3				2													1	
Musik																					
Kunst																					
Informatik																					
Biologie																					
Chemie																					
Physik																					
Werken/ Technik/ Textil	3			3				3													
Hauswirtschaft/ Lehrküche	1				1			1													
WTH																					
Räume Sonderpädagogik																					

Gebäudegebundene Ausstattung

Gebäude 1

Anzahl der WLAN-Accesspoints		0
Vollständige WLAN-Abdeckung im Gebäude		<input type="checkbox"/> Ja / <input checked="" type="checkbox"/> Nein / <input type="checkbox"/> teilweise
Internetanbindung		<input checked="" type="checkbox"/> Ja, gegenwärtig mit folgender Bandbreite: 30Mbit/s <input checked="" type="checkbox"/> Breitbandausbau geplant bis Ende 2020
Raumgebundene Präsentationstechnik	Beamer (Anzahl)	1
	Whiteboards/ interaktive Tafeln/Displays (Anzahl)	1
<u>Besondere Ausstattung</u> (umfasst alle fest eingebauten Gerätschaften für den Fach- und Praxisunterricht (Kabinette und Vorbereitungsräume))		1 PC-Kabinett

Gebäude 2

Anzahl der WLAN-Accesspoints		Keine Angaben
Vollständige WLAN-Abdeckung im Gebäude		<input type="checkbox"/> Ja / <input checked="" type="checkbox"/> Nein / <input type="checkbox"/> teilweise
Internetanbindung		<input checked="" type="checkbox"/> Ja, gegenwärtig mit folgender Bandbreite: 30Mbit/s <input checked="" type="checkbox"/> Breitbandausbau geplant bis 2020
Raumgebundene Präsentationstechnik	Beamer (Anzahl)	0
	Whiteboards/ interaktive Tafeln/Displays (Anzahl)	0
<u>Besondere Ausstattung</u> (umfasst alle fest eingebauten Gerätschaften für den Fach- und Praxisunterricht (Kabinette und Vorbereitungsräume))		1 Brennofen

1.1.2 Dr.-Gregor-Mättig-Grundschule Bautzen



Grunddaten

Schulträger:	Stadt Bautzen	Dienststellenschlüssel:	4110789
Schulstandort:	02625 Bautzen, Mättigstraße 29		
Kontaktdaten:	Tel:	03591/5347250	Fax: 03591/5347279
	Email:	sekretariat@maettig-gs-bautzen.de	
	Web:	www.schule.maettig-grundschule.de	
zentralörtliche Lage:	Oberzentraler Städteverbund		
Schulbezirk:	gemeinsamer Schulbezirk Stadt Bautzen und Gemeinde Göda Schulzweck- und Hortbetreuungsvereinbarung Bautzen / Göda vom 15.11.2013 / 22.01.2014		

Schulorganisation

maximale Aufnahmefähigkeit:	8 Klassen	Schulsozialarbeiter:	-		
		Vorbereitungsklassen (VKA-DaZ):	-		
Kooperationsverbund:	Bautzen-Ost	Schwerpunktschule Inklusion:	-		
Inklusion von Schülern mit Förderschwerpunkt:					
Hören:	-	Sprache:	-	körperlich-motorische Entwicklung:	x
Sehen:	x	geistige Entwicklung:	-	sozial-emotionale Entwicklung:	x
Schüleranteil:					
sonderpädagogischer Förderbedarf:	2%	Migrationshintergrund:	1%		

Bildungsangebote

überwiegend sorbisch-sprachiger Unterricht:	-
---	---

Fremdsprachen					
Englisch:	x	Sorbisch:	-		

Betreuungsangebote

Ganztagsangebote

Form:	offen:	x	gebunden:	-	teilgebunden:	-
-------	--------	---	-----------	---	---------------	---

Hort

Name:	Hort der Dr.-Gregor-Mättig-Grundschule				
Anschrift:	02625 Bautzen, Mättigstraße				
Betriebserlaubnis:	31.07.2017	Aufnahmekapazität:	180	Auslastung:	98%

Schulgebäude und Sportstätten

Schulgebäude:

Anschrift:	02625 Bautzen, Mättigstraße 29			
Baujahr:	1908	Jahr und Umfang der	2 008	
Barrierefreiheit:	nein	Rekonstruktion	Komplettsanierung	

Schulfreifläche:

Schulfreifläche:	4100	m ²
------------------	------	----------------

Sporthalle:

Anschrift:	02625 Bautzen, Mättigstraße 29			
Baujahr:	1908	Jahr und Umfang der	2008 / 2019	
Barrierefreiheit:	nein	Rekonstruktion	Erneuerung Sportboden, Heizung	
Größe:	214	m ²	Anzahl der Felder:	1

genutzte Schwimmhalle:

Anschrift:	Röhrscheidtbad Bautzen - 02625 Bautzen, Gesundbrunnenring 55
------------	--

Schulentwicklung

Medienbildungskonzept der Schule	Beschlussfassung geplant	Medienentwicklungsplan des Schulträgers	Beschlussfassung geplant	Schulentwicklungsplan	nein
----------------------------------	--------------------------	---	--------------------------	-----------------------	------

Dr.-Gregor-Mättig-Grundschule

Hauptgebäude:

	Anzahl	Raumgrößen					Schülerkapazität							gemeinsame Nutzung						
		bis 20 m ²	bis 40 m ²	bis 60 m ²	bis 80 m ²	ab 80 m ²	bis 8	bis 10	bis 16	bis 20	bis 25	bis 28	ab 28	allg. Unterricht	andere Schulen	Ganztagsangebote	Ganztagsbetreuung	Hort	VHS/ Musikschule	Vereine/ andere Nutzer
allgemeine Unterrichtsräume	9	1	8						1	2	6					4		4	1	
Beschäftigungs-/ Therapie-/ Gruppenräume																				
Räume für Ganztagsangebot																				
Räume für Ganztagsbetreuung																				
Räume für Hort	7	1	2	4				1		4										
Aula/ Mehrzweckräume	1				1							1					1			
Vorbereitungs- und Sammlungsräume	2	1	1																	
Musik																				
Kunst																				
Informatik	1	1							1						1					
Biologie																				
Chemie																				
Physik																				
Werken/ Technik/ Textil	1		1						1											
Hauswirtschaft/ Lehrküche																				
Lehr- und Übungsraum/ Labor																				
Räume Sonderpädagogik																				

Gebäudegebundene Ausstattung

Anzahl der WLAN-Accesspoints		2
Vollständige WLAN-Abdeckung im Gebäude		<input type="checkbox"/> Ja / <input checked="" type="checkbox"/> Nein / <input type="checkbox"/> teilweise
Internetanbindung		<input checked="" type="checkbox"/> Ja, gegenwärtig mit folgender Bandbreite: 16 Mbit/s <input checked="" type="checkbox"/> Breitbandausbau bis 2024 geplant
Raumgebundene Präsentationstechnik	Beamer (Anzahl)	4
	Whiteboards/ interaktive Tafeln/Displays (Anzahl)	1
<u>Besondere Ausstattung</u> (umfasst alle fest eingebauten Gerätschaften für den Fach- und Praxisunterricht (Kabinette und Vorbereitungsräume))		Alle Technik- und Funktionsräume sind mit den entsprechenden Anschlüssen, Maschinen und Geräten ausgerüstet.

1.1.3 Frédéric-Joliot-Curie-Grundschule Bautzen



Grunddaten

Schulträger:	Stadt Bautzen	Dienststellenschlüssel:	4110748
Schulstandort:	02625 Bautzen, Frederic-Joliot-Curie-Straße 65		
Kontaktdaten:	Tel:	03591/5347350	Fax: 03591/5347379
	Email:	sekretariat@curie-gs-bautzen.de	
	Web:	www.curie-gs-bautzen.de	
zentralörtliche Lage:	Oberzentraler Städteverbund		
Schulbezirk:	gemeinsamer Schulbezirk Stadt Bautzen und Gemeinde Göda		
	Schulzweck- und Hortbetreuungsvereinbarung Bautzen / Göda vom 15.11.2013 / 22.01.2014		

Schulorganisation

maximale Aufnahmefähigkeit:	16	Klassen	Schulsozialarbeiter:	x	
			Vorbereitungsklassen (VKA-DaZ):	x	
Kooperationsverbund:	Bautzen-Ost	Schwerpunktschule Inklusion:	-		
Inklusion von Schülern mit Förderschwerpunkt:					
Hören:	-	Sprache:	x	körperlich-motorische Entwicklung:	-
Sehen:	-	geistige Entwicklung:	-	sozial-emotionale Entwicklung:	x
Schüleranteil:					
sonderpädagogischer Förderbedarf:	0%	Migrationshintergrund:	29%		

Bildungsangebote

überwiegend sorbisch-sprachiger Unterricht:	-
---	---

Fremdsprachen					
Englisch:	x	Sorbisch:	-	Arabisch:	x
Russisch:	x				

sonstige Bildungsangebote:	DaZ / Deutsch als Zweitsprache Schülerpartizipation Teilnahme an „Instrumental Kindern“ (I-Kids) umfangreiche Förderangebote
----------------------------	---

Betreuungsangebote

Ganztagsangebote

Form:	offen:	x	gebunden:	-	teilgebunden:	-
-------	--------	---	-----------	---	---------------	---

Hort

Name:	Hort der Fr.-Joliot-Curie-Grundschule				
Anschrift:	02625 Bautzen, Fr.-Joliot-Curie-Straße 65				
Betriebserlaubnis:	27.09.2016	Aufnahmekapazität:	260	Auslastung:	98%

Schulgebäude und Sportstätten

Schulgebäude:

Anschrift:	02625 Bautzen, Frederic-Joliot-Curie-Straße 65			
Baujahr:	1985	Jahr und Umfang der Rekonstruktion	2 016	
Barrierefreiheit:	ja		Komplettsanierung	

Schulfreifläche:

Schulfreifläche:	12000	m ²
------------------	-------	----------------

Sporthalle:

Anschrift:	02625 Bautzen, Fr.-Joliot-Curie-Straße 65			
Baujahr:	1986	Jahr und Umfang der Rekonstruktion	2 010	
Barrierefreiheit:	ja		Komplettsanierung	
Größe:	405	m ²	Anzahl der Felder:	1

genutzte Schwimmhalle:

Anschrift:	Röhrscheidtbad Bautzen - 02625 Bautzen, Gesundbrunnenring 55
------------	--

Schulentwicklung

Medienbildungs- konzept der Schule	24.09.2020	Medienentwicklungs- plan des Schulträgers	Beschluss- fassung geplant	Schulentwicklungs- plan	nein
---------------------------------------	------------	--	----------------------------------	----------------------------	------

Fr.-Joliot-Curie-Grundschule

Hauptgebäude:

	Anzahl	Raumgrößen					Schülerkapazität							gemeinsame Nutzung							
		bis 20 m ²	bis 40 m ²	bis 60 m ²	bis 80 m ²	ab 80 m ²	bis 8	bis 10	bis 16	bis 20	bis 25	bis 28	ab 28	allg. Unterricht	andere Schulen	Ganztagsangebote	Ganztagsbetreuung	Hort	VHS/ Musikschule	Vereine/ andere Nutzer	
allgemeine Unterrichtsräume	12				12							12				12					
Beschäftigungs-/ Therapie-/ Gruppenräume	3		3						3							1					
Räume für Ganztagsangebot																					
Räume für Ganztagsbetreuung																					
Räume für Hort	16	3	1	3	9				1	7	4				1						
Aula/ Mehrzweckräume																					
Vorbereitungs- und Sammlungsräume	5	3	2																		
Musik	1				1							1				1					
Kunst	1				1						1					1					
Informatik	1				1						1					1					
Biologie																					
Chemie																					
Physik																					
Werken/ Technik/ Textil	2			1	1				2												
Hauswirtschaft/ Lehrküche																					
Lehr- und Übungsraum/ Labor																					
Räume Sonderpädagogik	1				1							1						1			

Gebäudegebundene Ausstattung

Anzahl der WLAN-Accesspoints		0
Vollständige WLAN-Abdeckung im Gebäude		<input type="checkbox"/> Ja / <input type="checkbox"/> Nein / <input checked="" type="checkbox"/> teilweise
Internetanbindung		<input checked="" type="checkbox"/> Ja, gegenwärtig mit folgender Bandbreite: 16 Mbit/s <input checked="" type="checkbox"/> Breitbandausbau bis 2024 geplant
Raumgebundene Präsentationstechnik	Beamer (Anzahl)	6
	Whiteboards/ interaktive Tafeln/Displays (Anzahl)	5
<u>Besondere Ausstattung</u> (umfasst alle fest eingebauten Gerätschaften für den Fach- und Praxisunterricht (Kabinette und Vorbereitungsräume))		Alle Technik- und Funktionsräume sind mit den entsprechenden Anschlüssen, Maschinen und Geräten ausgerüstet.

1.1.4 Johann-Gottlieb-Fichte-Grundschule Bautzen



Grunddaten

Schulträger:	Stadt Bautzen	Dienststellenschlüssel:	4110755
Schulstandort:	02625 Bautzen, Fichteschulweg 5		
Kontaktdaten:	Tel:	03591/5347250	Fax: 03591/5347279
	Email:	sekretariat@fichte-gs-bautzen.de	
	Web:	www.fichteschule.info	
zentralörtliche Lage:	Oberzentraler Städteverbund		
Schulbezirk:	gemeinsamer Schulbezirk Stadt Bautzen und Gemeinde Göda		
	Schulzweck- und Hortbetreuungsvereinbarung Bautzen / Göda vom 15.11.2013 / 22.01.2014		

Schulorganisation

maximale Aufnahmefähigkeit:	9 Klassen	Schulsozialarbeiter:	-		
		Vorbereitungsklassen (VKA-DaZ):	x		
Kooperationsverbund:	Bautzen-Ost	Schwerpunktschule Inklusion:	-		
Inklusion von Schülern mit Förderschwerpunkt:					
Hören:	-	Sprache:	x	körperlich-motorische Entwicklung:	x
Sehen:	-	geistige Entwicklung:	-	sozial-emotionale Entwicklung:	x
Schüleranteil:					
sonderpädagogischer Förderbedarf:	2%	Migrationshintergrund:	13%		

Bildungsangebote

überwiegend sorbisch-sprachiger Unterricht:	-
---	---

Fremdsprachen					
Englisch:	x	Sorbisch:	-	Arabisch:	x
Spanisch:	x				

sonstige Bildungsangebote:	DaZ 1 bis 3 freizeitpädagogischen Arbeitsgemeinschaften „Instrumentenkiste“ der Kreismusikschule
----------------------------	--

Betreuungsangebote

Ganztagsangebote

Form:	offen:	-	gebunden:	-	teilgebunden:	x
-------	--------	---	-----------	---	---------------	---

Hort

Name:	Hort der Johann-Gottlieb-Fichte-Grundschule				
Anschrift:	02625 Bautzen, Fichteschulweg 5				
Betriebserlaubnis:	08.02.2018	Aufnahmekapazität:	187	Auslastung:	100%

Schulgebäude und Sportstätten

Schulgebäude:

Anschrift:	02625 Bautzen, Fichteschulweg 5				
Baujahr:	1904	Jahr und Umfang der Rekonstruktion	2016/2017		
Barrierefreiheit:	nein		Teilsanierung und Anbau		

Schulfreifläche:

Schulfreifläche:	10900	m ²
------------------	-------	----------------

Sporthalle:

Anschrift:	02625 Bautzen, Fichteschulweg 5				
Baujahr:	2000	Jahr und Umfang der Rekonstruktion	-		
Barrierefreiheit:	ja		-		
Größe:	405	m ²	Anzahl der Felder:	1	

genutzte Schwimmhalle:

Anschrift:	Röhrscheidtbad Bautzen - 02625 Bautzen, Gesundbrunnenring 55
------------	--

Schulentwicklung

Medienbildungs- konzept der Schule	23.09.2019	Medienentwicklungs- plan des Schulträgers	Beschluss- fassung geplant	Schulentwicklungs- plan	nein
---------------------------------------	------------	--	----------------------------------	----------------------------	------

Johann-Gottlieb-Fichte-Grundschule

Hauptgebäude:

	Anzahl	Raumgrößen					Schülerkapazität							gemeinsame Nutzung						
		bis 20 m ²	bis 40 m ²	bis 60 m ²	bis 80 m ²	ab 80 m ²	bis 8	bis 10	bis 16	bis 20	bis 25	bis 28	ab 28	allg. Unterricht	andere Schulen	Ganztagsangebote	Ganztagsbetreuung	Hort	VHS/ Musikschule	Vereine/ andere Nutzer
allgemeine Unterrichtsräume	12			1	11				1	1	10					2		4	1	
Beschäftigungs-/ Therapie-/ Gruppenräume																				
Räume für Ganztagsangebot																				
Räume für Ganztagsbetreuung																				
Räume für Hort	10	4	2	3	1	1		1		4		1								
Aula/ Mehrzweckräume																				
Vorbereitungs- und Sammlungsräume	4	3	1																	
Musik	1				1															
Kunst																				
Informatik	1				1					1							1			
Biologie																				
Chemie																				
Physik																				
Werken/ Technik/ Textil	1			1				1							1					
Hauswirtschaft/ Lehrküche																				
Lehr- und Übungsraum/ Labor																				
Räume Sonderpädagogik																				

Gebäudegebundene Ausstattung

Anzahl der WLAN-Accesspoints		0
Vollständige WLAN-Abdeckung im Gebäude		<input type="checkbox"/> Ja / <input type="checkbox"/> Nein / <input checked="" type="checkbox"/> teilweise
Internetanbindung		<input checked="" type="checkbox"/> Ja, gegenwärtig mit folgender Bandbreite: 16 Mbit/s <input checked="" type="checkbox"/> Breitbandausbau bis 2024 geplant
Raumgebundene Präsentationstechnik	Beamer (Anzahl)	4
	Whiteboards/ interaktive Tafeln/Displays (Anzahl)	1
<u>Besondere Ausstattung</u> (umfasst alle fest eingebauten Gerätschaften für den Fach- und Praxisunterricht (Kabinette und Vorbereitungsräume))		Alle Technik- und Funktionsräume sind mit den entsprechenden Anschlüssen, Maschinen und Geräten ausgerüstet.

1.1.5 Max-Militzer-Grundschule Bautzen



Grunddaten

Schulträger:	Stadt Bautzen	Dienststellenschlüssel:	4110763
Schulstandort:	02625 Bautzen, Hanns-Eisler-Straße 10		
Kontaktdaten:	Tel:	03591/5347300	Fax: 03591/5347329
	Email:	sekretariat@max-militzer-gs-bautzen.de	
	Web:	www.sn.schule.de/~max-militzer-gs-bautzen.de	
zentralörtliche Lage:	Oberzentraler Städteverbund		
Schulbezirk:	gemeinsamer Schulbezirk Stadt Bautzen und Gemeinde Göda		
	Schulzweck- und Hortbetreuungsvereinbarung Bautzen / Göda vom 15.11.2013 / 22.01.2014		

Schulorganisation

maximale Aufnahmefähigkeit:	13 Klassen	Schulsozialarbeiter:	x		
		Vorbereitungsklassen (VKA-DaZ):	x		
Kooperationsverbund:	Bautzen-Ost	Schwerpunktschule Inklusion:	-		
	Außenstandort des Förderzentrums „Am Schützenplatz“ zur Beschulung der EH-Klassen				
Inklusion von Schülern mit Förderschwerpunkt:					
Hören:	-	Sprache:	-	körperlich-motorische Entwicklung:	-
Sehen:	-	geistige Entwicklung:	-	sozial-emotionale Entwicklung:	-
Schüleranteil:					
sonderpädagogischer Förderbedarf:	0%	Migrationshintergrund:	10%		

Bildungsangebote

überwiegend sorbisch-sprachiger Unterricht:	-
---	---

Fremdsprachen					
Englisch:	x				-

sonstige Bildungsangebote:	EU-Programm „Gesundes Obst und Gemüse“ Klassen für LRS-Schüler Deutsch als Zweitsprache
----------------------------	---

Betreuungsangebote

Ganztagsangebote

Form:	offen:	x	gebunden:	-	teilgebunden:	-
-------	--------	---	-----------	---	---------------	---

Hort

Name:	Hort der Max-Militzer-Grundschule				
Anschrift:	02625 Bautzen, Hanns-Eisler-Straße 10				
Betriebserlaubnis:	19.07.2016	Aufnahmekapazität:	224	Auslastung:	98%

Betreuungsangebote nach § 16 Abs. 2 SächsSchulG

Name:	Hort der Max-Militzer-Grundschule				
Anschrift:	02625 Bautzen, Hanns-Eisler-Straße 10				
Betriebserlaubnis:	19.07.2016	Aufnahmekapazität:	16	Auslastung:	100%

Schulgebäude und Sportstätten

Schulgebäude:

Anschrift:	02625 Bautzen, Hanns-Eisler-Straße 10				
Baujahr:	1974	Jahr und Umfang der Rekonstruktion	2 011		
Barrierefreiheit:	ja		Komplettsanierung		

Schulfreifläche:

Schulfreifläche:	14100	m ²
------------------	-------	----------------

Sporthalle:

Anschrift:	02625 Bautzen, Hanns-Eisler-Straße 10				
Baujahr:	2011	Jahr und Umfang der Rekonstruktion	-		
Barrierefreiheit:	ja		-		
Größe:	405	m ²	Anzahl der Felder:	1	

genutzte Schwimmhalle:

Anschrift:	Röhrscheidtbad Bautzen - 02625 Bautzen, Gesundbrunnenring 55
------------	--

Schulentwicklung

Medienbildungs- konzept der Schule	Beschluss- fassung geplant	Medienentwicklungs- plan des Schulträgers	Beschluss- fassung geplant	Schulentwicklungs- plan	-
---------------------------------------	----------------------------------	--	----------------------------------	----------------------------	---

Max-Militzer-Grundschule

Hauptgebäude:

	Anzahl	Raumgrößen					Schülerkapazität							gemeinsame Nutzung							
		bis 20 m ²	bis 40 m ²	bis 60 m ²	bis 80 m ²	ab 80 m ²	bis 8	bis 10	bis 16	bis 20	bis 25	bis 28	ab 28	allg. Unterricht	andere Schulen	Ganztagsangebote	Ganztagsbetreuung	Hort	VHS/ Musikschule	Vereine/ andere Nutzer	
allgemeine Unterrichtsräume	20		3	16	1				5	6	9				7			12			
Beschäftigungs-/ Therapie-/ Gruppenräume	3	1	1	1				1	1						2			1			
Räume für Ganztagsangebot																					
Räume für Ganztagsbetreuung																					
Räume für Hort	12	4		7	1																
Aula/ Mehrzweckräume																					
Vorbereitungs- und Sammlungsräume	6	6																			
Musik	1			1							1							1			
Kunst	1			1							1							1			
Informatik																					
Biologie																					
Chemie																					
Physik																					
Werken/ Technik/ Textil	3	1		2					2									1			
Hauswirtschaft/ Lehrküche																					
Lehr- und Übungsraum/ Labor																					
Räume Sonderpädagogik	2	1	1					2													

Gebäudegebundene Ausstattung

Anzahl der WLAN-Accesspoints		0
Vollständige WLAN-Abdeckung im Gebäude		<input type="checkbox"/> Ja / <input type="checkbox"/> Nein / <input checked="" type="checkbox"/> teilweise
Internetanbindung		<input checked="" type="checkbox"/> Ja, gegenwärtig mit folgender Bandbreite: 16 Mbit/s <input checked="" type="checkbox"/> Breitbandausbau bis 2024 geplant
Raumgebundene Präsentationstechnik	Beamer (Anzahl)	4
	Whiteboards/ interaktive Tafeln/Displays (Anzahl)	21
<u>Besondere Ausstattung</u> (umfasst alle fest eingebauten Gerätschaften für den Fach- und Praxisunterricht (Kabinette und Vorbereitungsräume))		Alle Technik- und Funktionsräume sind mit den entsprechenden Anschlüssen, Maschinen und Geräten ausgerüstet.

 **1.1.6 Sorbische Grundschule Bautzen - Serbska zakładna šula Budyšin**



Grunddaten

Schulträger:	Landkreis Bautzen	Dienststellenschlüssel:	4110797
Schulstandort:	02625 Bautzen, Friedrich-List-Straße 8		
Kontaktdaten:	Tel:	03591/527360	Fax: 03591/527363
	Email:	sl@sorbische-gs-bautzen.de	
	Web:	www.sorbische-gs-bautzen.de	
zentralörtliche Lage:	Oberzentraler Städteverbund		
Schulbezirk:	ohne		
Einzugsbereich:	gesamter Landkreis Bautzen		

Schulorganisation

maximale Aufnahmefähigkeit:	9 Klassen	Schulsozialarbeiter:	-		
		Vorbereitungsklassen (VKA-DaZ):	-		
Kooperationsverbund:	Bautzen-Nord	Schwerpunktschule Inklusion:	-		
Inklusion von Schülern mit Förderschwerpunkt:					
Hören:	-	Sprache:	x	körperlich-motorische Entwicklung:	x
Sehen:	-	geistige Entwicklung:	x	sozial-emotionale Entwicklung:	x
Schüleranteil:					
sonderpädagogischer Förderbedarf:	1%	Migrationshintergrund:	12%		

Bildungsangebote

Sorbisch in Sprach- und Sachfächern nach dem Konzept 2plus		x			
Fremdsprachen					
Englisch:	x				
sonstige Bildungsangebote:		jahrgangsübergreifender Religionsunterricht			

Betreuungsangebote

Ganztagsangebote

Form:	offen:	x	gebunden:	-	teilgebunden:	-
-------	--------	---	-----------	---	---------------	---

Hort

Name:	Hort der Sorbischen Grundschule				
Anschrift:	02625 Bautzen, Friedrich-List-Straße 8				
Betriebserlaubnis:	01.02.2009	Aufnahmekapazität:	190	Auslastung:	86%

Schulgebäude und Sportstätten

Schulgebäude:

Anschrift:	02625 Bautzen, Friedrich-List-Straße 8				
Baujahr:	1904	Jahr und Umfang der Rekonstruktion	2006 - 2008		
Barrierefreiheit:	ja		Komplettrekonstruktion		

Schulfreifläche:

Schulfreifläche:	12300	m ²
------------------	-------	----------------

Sporthalle:

Anschrift:	02625 Bautzen, Friedrich-List-Straße 8				
Baujahr:	1904	Jahr und Umfang der Rekonstruktion	1 998		
Barrierefreiheit:	ja		-		
Größe:	200	m ²	Anzahl der Felder:	1	


genutzte Schwimmhalle:

Anschrift:	Röhrscheidtbad Bautzen - 02625 Bautzen, Gesundbrunnenring 55				
------------	--	--	--	--	--

Schulentwicklung

Medienbildungskonzept der Schule	vorliegend	Medienentwicklungsplan des Schulträgers	11/2020	Schulentwicklungsplan	nein
----------------------------------	------------	---	---------	-----------------------	------

Sorbische Grundschule Bautzen

Hauptgebäude: 

	Anzahl	Raumgrößen					Schülerkapazität							gemeinsame Nutzung						
		bis 20 m ²	bis 40 m ²	bis 60 m ²	bis 80 m ²	ab 80 m ²	bis 8	bis 10	bis 16	bis 20	bis 25	bis 28	ab 28	allg. Unterricht	andere Schulen	Ganztagsangebote	Ganztagsbetreuung	Hort	VHS/ Musikschule	Vereine/ andere Nutzer
allgemeine Unterrichtsräume	11	3	7	1				2		1	8									
Beschäftigungs-/ Therapie-/ Gruppenräume	1		1							1										
Räume für Ganztagsangebot																				
Räume für Ganztagsbetreuung																				
Räume für Hort																				
Aula/ Mehrzweckräume	2	1			1							2		2						
Vorbereitungs- und Sammlungsräume	3	1	1	1																
Musik																				
Kunst																				
Informatik	3	1		2				2			1			3						
Biologie																				
Chemie																				
Physik																				
Werken/ Technik/ Textil	2		2					2						1						
Hauswirtschaft/ Lehrküche																				
Lehr- und Übungsraum/ Labor																				
Räume Sonderpädagogik																				

Sorbische Grundschule Bautzen

Hortgebäude:



	Anzahl	Raumgrößen					Schülerkapazität							gemeinsame Nutzung						
		bis 20 m²	bis 40 m²	bis 60 m²	bis 80 m²	ab 80 m²	bis 8	bis 10	bis 16	bis 20	bis 25	bis 28	ab 28	allg. Unterricht	andere Schulen	Ganztagsangebote	Ganztagsbetreuung	Hort	VHS/ Musikschule	Vereine/ andere Nutzer
allgemeine Unterrichtsräume	2	2							2							2				
Beschäftigungs-/ Therapie-/ Gruppenräume																				
Räume für Ganztagsangebot																				
Räume für Ganztagsbetreuung																				
Räume für Hort	10	2	7	1			2		1	7										
Aula/ Mehrzweckräume																				
Vorbereitungs- und Sammlungsräume	2	2																		
Musik																				
Kunst																				
Informatik																				
Biologie																				
Chemie																				
Physik																				
Werken/ Technik/ Textil																				
Hauswirtschaft/ Lehrküche	1	1																		
WTH																				
Räume Sonderpädagogik																				

Gebäudegebundene Ausstattung 

Anzahl der WLAN-Accesspoints		2
Vollständige WLAN-Abdeckung im Gebäude		<input type="checkbox"/> Ja / <input type="checkbox"/> Nein / <input checked="" type="checkbox"/> teilweise
Internetanbindung		<input checked="" type="checkbox"/> Ja, gegenwärtig mit folgender Bandbreite: 100 Mbit/s <input checked="" type="checkbox"/> Breitbandausbau in 2020 geplant
Raumgebundene Präsentationstechnik	Beamer (Anzahl)	10
	Whiteboards/ interaktive Tafeln/Displays (Anzahl)	0
<u>Besondere Ausstattung</u> (umfasst alle fest eingebauten Gerätschaften für den Fach- und Praxisunterricht (Kabinette und Vorbereitungsräume))		003 - Musik, 006 - Kunst, 007 - Werken Gruppenräume GTA im Hortgebäude

1.1.7 Grundschule Bernsdorf



Grunddaten

Schulträger:	Stadt Bernsdorf	Dienststellenschlüssel:	4110425
Schulstandort:	02994 Bernsdorf, Pestalozzistraße 20		
Kontaktdaten:	Tel:	035723/20359	Fax: 035723/20352
	Email:	Grundschule-Bernsdorf@t-online.de	
	Web:	www.grundschule-bernsdorf.de	
zentralörtliche Lage:	Grundzentrum		
Schulbezirk:	Stadt Bernsdorf		

Schulorganisation

maximale Aufnahmefähigkeit:	11 Klassen	Schulsozialarbeiter:	x		
		Vorbereitungsklassen (VKA-DaZ):	X		
Kooperationsverbund:	Hoyerswerda	Schwerpunktschule Inklusion:	-		
Inklusion von Schülern mit Förderschwerpunkt:					
Hören:	x	Sprache:	x	körperlich-motorische Entwicklung:	x
Sehen:	x	geistige Entwicklung:	-	sozial-emotionale Entwicklung:	-
Schüleranteil:					
sonderpädagogischer Förderbedarf:	2%	Migrationshintergrund:	7%		

Bildungsangebote

überwiegend sorbisch-sprachiger Unterricht:	-		
Fremdsprachen			
Englisch:	x	Sorbisch:	-

sonstige Bildungsangebote:	DaZ-Stützpunktschule
----------------------------	----------------------

Betreuungsangebote

Ganztagsangebote

Form:	offen:	x	gebunden:	-	teilgebunden:	-
-------	--------	---	-----------	---	---------------	---

Hort

Name:	Kita „Piffikus“				
Anschrift:	02994 Bernsdorf, Alb.-Schweitzer Str. 1 a				
Betriebserlaubnis:	12.06.2019	Aufnahmekapazität:	110	Auslastung:	90%

Name:	Kita „Kinderland“				
Anschrift:	02994 Bernsdorf, Marktstraße 8				
Betriebserlaubnis:	18.12.2018	Aufnahmekapazität:	42	Auslastung:	79%

Name:	Kita „Meisennest“				
Anschrift:	02994 Bernsdorf, OT Straßgräbchen, Schulstraße				
Betriebserlaubnis:	26.01.2016	Aufnahmekapazität:	32	Auslastung:	94%

Name:	Kita „Fuchs & Elster“				
Anschrift:	02994 Bernsdorf, OT Wiednitz, Bahnhofstraße 59				
Betriebserlaubnis:	21.03.2011	Aufnahmekapazität:	12	Auslastung:	83%

Schulgebäude und Sportstätten

Schulgebäude:

Anschrift:	02994 Bernsdorf, Pestalozzistraße 20		
Baujahr:	1967	Jahr und Umfang der Rekonstruktion	2008, 2019
Barrierefreiheit:	ja		Komplettsanierung, Dach

Schulfreifläche:

Schulfreifläche:	6000	m ²
------------------	------	----------------

Sporthalle:

Anschrift:	02994 Bernsdorf, Albert-Schweitzer-Straße 1		
Baujahr:	1978	Jahr und Umfang der Rekonstruktion	2 007
Barrierefreiheit:	ja		Sanierung Sanitär und Parkett
Größe:	1200	Anzahl der Felder:	2

genutzte Schwimmhalle:

Anschrift:	Schwimmhalle Kamenz - 01917 Kamenz, Friedensstraße 1
------------	--

Schulentwicklung

Medienbildungs- konzept der Schule	in Planung	Medienentwicklungs- plan des Schulträgers	in Planung	Schulentwicklungs- plan	nein
---------------------------------------	---------------	--	---------------	----------------------------	------

Grundschule Bernsdorf / Bernsdorf

Hauptgebäude:

	Anzahl	Raumgrößen					Schülerkapazität						gemeinsame Nutzung								
		bis 20 m ²	bis 40 m ²	bis 60 m ²	bis 80 m ²	ab 80 m ²	bis 8	bis 10	bis 16	bis 20	bis 25	bis 28	ab 28	allg. Unterricht	andere Schulen	Ganztagsangebote	Ganztagsbetreuung	Hort	VHS/ Musikschule	Vereine/ andere Nutzer	
allgemeine Unterrichtsräume	10			10							10										
Beschäftigungs-/ Therapie-/ Gruppenräume																					
Räume für Ganztagsangebot	1			1							1										
Räume für Ganztagsbetreuung																					
Räume für Hort	2		1	1																	
Aula/ Mehrzweckräume																					
Vorbereitungs- und Sammlungsräume	2	1	1																		
Musik	1				1							1									
Kunst	1				1							1									
Informatik	1			1																	
Biologie																					
Chemie																					
Physik																					
Werken/ Technik/ Textil	1				1			1													
Hauswirtschaft/ Lehrküche																					
Lehr- und Übungsraum/ Labor																					
Räume Sonderpädagogik																					

Gebäudegebundene Ausstattung

Anzahl der WLAN-Accesspoints	0	
Vollständige WLAN-Abdeckung im Gebäude	<input type="checkbox"/> Ja / <input checked="" type="checkbox"/> Nein / <input type="checkbox"/> teilweise	
Internetanbindung	<input checked="" type="checkbox"/> Ja, gegenwärtig mit folgender Bandbreite: 16 Mbit/s	
Raumgebundene Präsentationstechnik	Beamer (Anzahl)	1
	Whiteboards/ interaktive Tafeln/Displays (Anzahl)	2
<u>Besondere Ausstattung</u> (umfasst alle fest eingebauten Gerätschaften für den Fach- und Praxisunterricht (Kabinette und Vorbereitungsräume))	keine Angaben	

1.1.8 Grundschule „Geschwister Scholl“ Goldbach



Grunddaten

Schulträger:	Stadt Bischofswerda	Dienststellenschlüssel:	4110979
Schulstandort:	01877 Bischofswerda, Goldbacher Straße 26		
Kontaktdaten:	Tel:	03594/712310	Fax: 03594/714226
	Email:	gs.gold@bischofswerda.de	
	Web:	www.goldbacher-gs.de	
zentralörtliche Lage:	Grundzentrum mit besonderer Gemeindefunktion „Bildung“		
kommunale Zusammenarbeit:	Zweckvereinbarung mit der Gemeinde Rammenau		
Schulbezirk:	Stadt Bischofswerda		
Einzugsbereich:	Goldbach, Weickersdorf, Großdrebnitz, Rammenau		

Schulorganisation

maximale Aufnahmefähigkeit:	5 Klassen	Schulsozialarbeiter:	x		
		Vorbereitungsklassen (VKA-DaZ):	-		
Kooperationsverbund:	Bischofswerda	Schwerpunktschule Inklusion:	-		
Inklusion von Schülern mit Förderschwerpunkt:					
Hören:	-	Sprache:	-	körperlich-motorische Entwicklung:	-
Sehen:	-	geistige Entwicklung:	-	sozial-emotionale Entwicklung:	-
Schüleranteil:					
sonderpädagogischer Förderbedarf:	0%	Migrationshintergrund:	0%		

Bildungsangebote

überwiegend sorbisch-sprachiger Unterricht:	-
---	---

Fremdsprachen					
Englisch:	x				-

Betreuungsangebote

Ganztagsangebote

Form:	offen:	x	gebunden:	-	teilgebunden:	x
-------	--------	---	-----------	---	---------------	---

Hort

Name:	Hort Goldbach				
Anschrift:	01877 Bischofswerda, Goldbacher Straße 26				
Betriebserlaubnis:	29.05.2018	Aufnahmekapazität:	105	Auslastung:	87%

Schulgebäude und Sportstätten

Schulgebäude:

Anschrift:	01877 Bischofswerda, Goldbacher Straße 26			
Baujahr:	1911	Jahr und Umfang der	ab 02/2020	
Barrierefreiheit:	nein	Rekonstruktion	Ersatzneubau (Schule wird barrierefrei)	

Schulfreifläche:

Schulfreifläche:	5600	m ²
------------------	------	----------------

Sporthalle:

Anschrift:	01877 Bischofswerda, Goldbacher Straße 26			
Baujahr:	2005	Jahr und Umfang der	-	
Barrierefreiheit:	ja	Rekonstruktion	-	
Größe:	171	m ²	Anzahl der Felder:	1

genutzte Schwimmhalle:

Anschrift:	Röhrscheidtbad Bautzen - 02625 Bautzen, Gesundbrunnenring 55
------------	--

Schulentwicklung

Medienbildungs- konzept der Schule	in Planung	Medienentwicklungs- plan des Schulträgers	in Planung	Schulentwicklungs- plan	nein
---------------------------------------	---------------	--	---------------	----------------------------	------

Grundschule Goldbach

Interimslösung in Grundschule Bischofswerda Süd

	Anzahl	Raumgrößen					Schülerkapazität							gemeinsame Nutzung							
		bis 20 m ²	bis 40 m ²	bis 60 m ²	bis 80 m ²	ab 80 m ²	bis 8	bis 10	bis 16	bis 20	bis 25	bis 28	ab 28	allg. Unterricht	andere Schulen	Ganztagsangebote	Ganztagsbetreuung	Hort	VHS/ Musikschule	Vereine/ andere Nutzer	
allgemeine Unterrichtsräume	4		1	1	2							4									
Beschäftigungs-/ Therapie-/ Gruppenräume																					
Räume für Ganztagsangebot																					
Räume für Ganztagsbetreuung																					
Räume für Hort																					
Aula/ Mehrzweckräume																					
Vorbereitungs- und Sammlungsräume																					
Musik																					
Kunst																					
Informatik																					
Biologie																					
Chemie																					
Physik																					
Werken/ Technik/ Textil																					
Hauswirtschaft/ Lehrküche																					
Lehr- und Übungsraum/ Labor																					
Räume Sonderpädagogik																					

Gebäudegebundene Ausstattung

Anzahl der WLAN-Accesspoints	2	
Vollständige WLAN-Abdeckung im Gebäude	<input type="checkbox"/> Ja / <input type="checkbox"/> Nein / <input checked="" type="checkbox"/> teilweise	
Internetanbindung	<input checked="" type="checkbox"/> Ja, gegenwärtig mit folgender Bandbreite: 16 Mbit/s	
Raumgebundene Präsentationstechnik	Beamer (Anzahl)	0
	Whiteboards/ interaktive Tafeln/Displays (Anzahl)	0
<u>Besondere Ausstattung</u> (umfasst alle fest eingebauten Gerätschaften für den Fach- und Praxisunterricht (Kabinette und Vorbereitungsräume))	keine Angaben	

1.1.9 Grundschule Kirchstraße Bischofswerda



Grunddaten

Schulträger:	Stadt Bischofswerda	Dienststellenschlüssel:	4110839
--------------	---------------------	-------------------------	---------

Schulstandort:	01877 Bischofswerda, Kirchstraße 27		
Kontaktdaten:	Tel:	03594/7173210	Fax: 03594/7173219
	Email:	gs.kirch@bischofswerda.de	
	Web:	cms.sachsen.schule/gs1biw	

zentralörtliche Lage:	Grundzentrum mit besonderer Gemeindefunktion „Bildung“
-----------------------	--

Schulbezirk:	Stadt Bischofswerda
--------------	---------------------

Schulorganisation

maximale Aufnahmefähigkeit:	14 Klassen	Schulsozialarbeiter:	x
		Vorbereitungsklassen (VKA-DaZ):	-

Kooperationsverbund:	Bischofswerda	Schwerpunktschule Inklusion:	-
----------------------	---------------	------------------------------	---

Inklusion von Schülern mit Förderschwerpunkt:					
Hören:	x	Sprache:	-	körperlich-motorische Entwicklung:	x
Sehen:	x	geistige Entwicklung:	-	sozial-emotionale Entwicklung:	

Schüleranteil:			
sonderpädagogischer Förderbedarf:	1%	Migrationshintergrund:	8%

Bildungsangebote

Fremdsprachen					
Englisch:	x				
sonstige Bildungsangebote:			4 Klassen für Schüler mit Lese-Rechtschreib-Schwäche (LRS)		

Betreuungsangebote

Ganztagsangebote

Form:	offen:		gebunden:	-	teilgebunden:	x
-------	--------	--	-----------	---	---------------	---

Hort

Name:	Kinderhaus „Kunterbunt“ (Haus 1)				
Anschrift:	01877 Bischofswerda, Geschw.-Scholl-Str. 2				
Betriebserlaubnis:	25.04.2006	Aufnahmekapazität:	112	Auslastung:	100%
Name:	Kinderhaus „Kunterbunt“ (Haus 2)				
Anschrift:	01877 Bischofswerda, Kirchstraße 32				
Betriebserlaubnis:	25.11.2019	Aufnahmekapazität:	65	Auslastung:	83%

Schulgebäude und Sportstätten

Schulgebäude:

Anschrift:	01877 Bischofswerda, Kirchstraße 27			
Baujahr:	1864, 1901	Jahr und Umfang der Rekonstruktion	2008 - 2014	
Barrierefreiheit:	ja		Komplettsanierung Schulkomplex	

Schulfreifläche:

Schulfreifläche:	8700	m ²
------------------	------	----------------

Sporthalle:

Anschrift:	01877 Bischofswerda, Clara-Zetkin-Straße 4			
Baujahr:	1995	Jahr und Umfang der Rekonstruktion	ab 2021 geplant	
Barrierefreiheit:	ja		-	
Größe:	1261	Anzahl der Felder:	3	

genutzte Schwimmhalle:

Anschrift:	Röhrscheidtbad Bautzen - 02625 Bautzen, Gesundbrunnenring 55
------------	--

Schulentwicklung

Medienbildungs-konzept der Schule	in Planung	Medienentwicklungs-plan des Schulträgers	in Planung	Schulentwicklungs-plan	-
-----------------------------------	---------------	--	---------------	------------------------	---

Grundschule Kirchstraße Bischofswerda	Anzahl	Raumgrößen					Schülerkapazität							gemeinsame Nutzung						
		bis 20 m²	bis 40 m²	bis 60 m²	bis 80 m²	ab 80 m²	bis 8	bis 10	bis 16	bis 20	bis 25	bis 28	ab 28	allg. Unterricht	andere Schulen	Ganztagsangebote	Ganztagsbetreuung	Hort	VHS/ Musikschule	Vereine/ andere Nutzer
Hauptgebäude:																				
allgemeine Unterrichtsräume	13			11	2						8	5								
Beschäftigungs-/ Therapie-/ Gruppenräume	2		1			1				1			1							
Räume für Ganztagsangebot																				
Räume für Ganztagsbetreuung																				
Räume für Hort																				
Aula/ Mehrzweckräume	1					1							1							
Vorbereitungs- und Sammlungsräume	3	3																		
Musik	1				1							1								
Kunst																				
Informatik	1			1							1									
Biologie																				
Chemie																				
Physik																				
Werken/ Technik/ Textil	1				1				1											
Hauswirtschaft/ Lehrküche																				
Lehr- und Übungsraum/ Labor																				
Räume Sonderpädagogik																				

Gebäudegebundene Ausstattung

Hauptgebäude:

Anzahl der WLAN-Accesspoints	0	
Vollständige WLAN-Abdeckung im Gebäude	<input type="checkbox"/> Ja / <input checked="" type="checkbox"/> Nein / <input checked="" type="checkbox"/> teilweise	
Internetanbindung	<input checked="" type="checkbox"/> Ja, gegenwärtig mit folgender Bandbreite: 16.000 Mbit/s	
Raumgebundene Präsentationstechnik	Beamer (Anzahl)	2
	Whiteboards/ interaktive Tafeln/Displays (Anzahl)	2
<u>Besondere Ausstattung</u> (umfasst alle fest eingebauten Gerätschaften für den Fach- und Praxisunterricht (Kabinette und Vorbereitungsräume))	keine Angaben	

1.1.10 Grundschule Süd Bischofswerda



Grunddaten

Schulträger:	Stadt Bischofswerda	Dienststellenschlüssel:	4110821
Schulstandort:	01877 Bischofswerda, Ernst-Thälmann-Straße 2		
Kontaktdaten:	Tel:	03594/713485	Fax: 03594/745771
	Email:	gs.sued@bischofswerda.de	
	Web:	-	
zentralörtliche Lage:	Grundzentrum mit besonderer Gemeindefunktion „Bildung“		
Schulbezirk:	Stadt Bischofswerda		

Schulorganisation

maximale Aufnahmefähigkeit:	7 Klassen	Schulsozialarbeiter:	x		
		Vorbereitungsklassen (VKA-DaZ):	x		
Kooperationsverbund:	Bischofswerda	Schwerpunktschule Inklusion:	-		
Außenstandort des Förderzentrums „Am Lutherpark“ zur Beschulung der EH-Klassen					
Inklusion von Schülern mit Förderschwerpunkt:					
Hören:	-	Sprache:	x	körperlich-motorische Entwicklung:	x
Sehen:	-	geistige Entwicklung:	-	sozial-emotionale Entwicklung:	-
Schüleranteil:					
sonderpädagogischer Förderbedarf:	3%	Migrationshintergrund:	33%		

Bildungsangebote

überwiegend sorbisch-sprachiger Unterricht:	-
Fremdsprachen	
Englisch:	x

sonstige Bildungsangebote:	Deutsch als Zweitsprache Bewegte Schule (Sport und Bewegung)
----------------------------	---

Betreuungsangebote

Ganztagsangebote

Form:	offen:	x	gebunden:	x	teilgebunden:	-
-------	--------	---	-----------	---	---------------	---

Hort

Name:	8-Sterne-Hort				
Anschrift:	01877 Bischofswerda, Ernst-Thälmann-Straße 2				
Betriebserlaubnis:	28.02.2014	Aufnahmekapazität:	110	Auslastung:	83%

Schulgebäude und Sportstätten

Schulgebäude:

Anschrift:	01877 Bischofswerda, Ernst-Thälmann-Straße 2		
Baujahr:	1971	Jahr und Umfang der Rekonstruktion	2010-2011
Barrierefreiheit:	ja		-

Im Schulgebäude erfolgt derzeit auch die Interimsbeschulung der Grundschule Goldbach.

Schulfreifläche:

Schulfreifläche:	5200	m ²
------------------	------	----------------

Sporthalle:

Anschrift:	01877 Bischofswerda, Dietrich-Bonhoeffer-Straße 2		
Baujahr:	1976	Jahr und Umfang der Rekonstruktion	2 002
Barrierefreiheit:	ja		-
Größe:	811	m ²	Anzahl der Felder: 2

genutzte Schwimmhalle:

Anschrift:	Röhrscheidtbad Bautzen - 02625 Bautzen, Gesundbrunnenring 55
------------	--

Schulentwicklung

Medienbildungs- konzept der Schule	in Planung	Medienentwicklungs- plan des Schulträgers	in Planung	Schulentwicklungs- plan	-
---------------------------------------	---------------	--	---------------	----------------------------	---

Grundschule Süd Bischofswerda (ab 24.02.2020)

Hauptgebäude:

	Anzahl	Raumgrößen					Schülerkapazität							gemeinsame Nutzung						
		bis 20 m ²	bis 40 m ²	bis 60 m ²	bis 80 m ²	ab 80 m ²	bis 8	bis 10	bis 16	bis 20	bis 25	bis 28	ab 28	allg. Unterricht	andere Schulen	Ganztagsangebote	Ganztagsbetreuung	Hort	VHS/ Musikschule	Vereine/ andere Nutzer
allgemeine Unterrichtsräume	11	2	5	4				1			10				4			2		
Beschäftigungs-/ Therapie-/ Gruppenräume																				
Räume für Ganztagsangebot																				
Räume für Ganztagsbetreuung																				
Räume für Hort	9	4	1	3	1															
Aula/ Mehrzweckräume																				
Vorbereitungs- und Sammlungsräume	3	3																		
Musik																				
Kunst																				
Informatik	1		1																	
Biologie																				
Chemie																				
Physik																				
Werken/ Technik/ Textil	2		1		1															
Hauswirtschaft/ Lehrküche																				
Lehr- und Übungsraum/ Labor																				
Räume Sonderpädagogik	1	1																		
ungenutzt - Außenstelle Erziehungshilfe	13	2	1	8	2									13						

Gebäudegebundene Ausstattung

Hauptgebäude:

Anzahl der WLAN-Accesspoints		0
Vollständige WLAN-Abdeckung im Gebäude		<input type="checkbox"/> Ja / <input checked="" type="checkbox"/> Nein / <input checked="" type="checkbox"/> teilweise
Internetanbindung		<input checked="" type="checkbox"/> Ja, gegenwärtig mit folgender Bandbreite: 25 Mbit/s
Raumgebundene Präsentationstechnik	Beamer (Anzahl)	0
	Whiteboards/ interaktive Tafeln/Displays (Anzahl)	1
<u>Besondere Ausstattung</u> (umfasst alle fest eingebauten Gerätschaften für den Fach- und Praxisunterricht (Kabinette und Vorbereitungsräume))		1 Brennofen 1 Kraftstromanschluss

1.1.11 Grundschule Burkau



Grunddaten

Schulträger:	Gemeinde Burkau	Dienststellenschlüssel:	4110862
Schulstandort:	01906 Burkau, Schulstraße 4		
Kontaktdaten:	Tel:	035953/5313	Fax: 035953/5314
	Email:	grundschule-burkau@hotmail.de	
	Web:	-	
zentralörtliche Lage:	keine zentralörtliche Lage		
Schulbezirk:	Gemeinde Burkau		

Schulorganisation

maximale Aufnahmefähigkeit:	9 Klassen	Schulsozialarbeiter:	-		
		Vorbereitungsklassen (VKA-DaZ):	-		
Kooperationsverbund:	Bischofswerda	Schwerpunktschule Inklusion:	-		
Inklusion von Schülern mit Förderschwerpunkt:					
Hören:	-	Sprache:	-	körperlich-motorische Entwicklung:	-
Sehen:	-	geistige Entwicklung:	-	sozial-emotionale Entwicklung:	-
Schüleranteil:					
sonderpädagogischer Förderbedarf:	0%	Migrationshintergrund:	3%		

Bildungsangebote

überwiegend sorbisch-sprachiger Unterricht:	-
---	---

Fremdsprachen					
Englisch:	x				

sonstige Bildungsangebote:	-
----------------------------	---

Betreuungsangebote

Ganztagsangebote

Form:	offen:	x	gebunden:	-	teilgebunden:	-
-------	--------	---	-----------	---	---------------	---

Hort

Name:	Grundschule Burkau				
Anschrift:	01906 Burkau, Schulstraße 4 a				
Betriebserlaubnis:	02.08.2016	Aufnahmekapazität:	60	Auslastung:	85%

Schulgebäude und Sportstätten

Schulgebäude:

Anschrift:	01906 Burkau, Schulstraße 4				
Baujahr:	1970	Jahr und Umfang der Rekonstruktion	2002 - 2011		
Barrierefreiheit:	nein		Trockenlegung, Erneuerung Eingangsbereich, Fluchttreppe, Dach		

Schulfreifläche:

Schulfreifläche:	1735	m ²
------------------	------	----------------

Sporthalle:

Anschrift:	01906 Burkau, Schulstraße 4				
Baujahr:	1977	Jahr und Umfang der Rekonstruktion	2007 / 2009		
Barrierefreiheit:	nein		Trockenlegung, Fassade, Dach, Fenster, Deckenheizstrahler		
Größe:	600	m ²	Anzahl der Felder:	1	

genutzte Schwimmhalle:

Anschrift:	Schwimmhalle Kamenz - 01917 Kamenz, Friedensstraße 1
------------	--

Schulentwicklung

Medienbildungs- konzept der Schule	in Planung	Medienentwicklungs- plan des Schulträgers	in Planung	Schulentwicklungs- plan	-
---------------------------------------	---------------	--	---------------	----------------------------	---

Grundschule Burkau / Burkau

Hauptgebäude:

	Anzahl	Raumgrößen					Schülerkapazität							gemeinsame Nutzung						
		bis 20 m ²	bis 40 m ²	bis 60 m ²	bis 80 m ²	ab 80 m ²	bis 8	bis 10	bis 16	bis 20	bis 25	bis 28	ab 28	allg. Unterricht	andere Schulen	Ganztagsangebote	Ganztagsbetreuung	Hort	VHS/ Musikschule	Vereine/ andere Nutzer
allgemeine Unterrichtsräume	7			7								7						4		
Beschäftigungs-/ Therapie-/ Gruppenräume																				
Räume für Ganztagsangebot																				
Räume für Ganztagsbetreuung																				
Räume für Hort																				
Aula/ Mehrzweckräume																				
Vorbereitungs- und Sammlungsräume																				
Musik																				
Kunst																				
Informatik	1			1								1								
Biologie																				
Chemie																				
Physik																				
Werken/ Technik/ Textil	1			1								1								
Hauswirtschaft/ Lehrküche																				
Lehr- und Übungsraum/ Labor																				
Räume Sonderpädagogik																				

Gebäudegebundene Ausstattung

Anzahl der WLAN-Accesspoints		1
Vollständige WLAN-Abdeckung im Gebäude		<input type="checkbox"/> Ja / <input type="checkbox"/> Nein / <input checked="" type="checkbox"/> teilweise
Internetanbindung		<input checked="" type="checkbox"/> Ja, gegenwärtig mit folgender Bandbreite: 50 Mbit/s <input checked="" type="checkbox"/> Breitbandausbau in 2020 geplant
Raumgebundene Präsentationstechnik	Beamer (Anzahl)	0
	Whiteboards/ interaktive Tafeln/Displays (Anzahl)	1
<u>Besondere Ausstattung</u> (umfasst alle fest eingebauten Gerätschaften für den Fach- und Praxisunterricht (Kabinette und Vorbereitungsräume)		Werkunterricht Computerkabinett

 **1.1.12 Sorbische Grundschule „Jurij Chěžka“ Crostwitz - Serbska zakładna šula „Jurij Chěžka“ Chrósćicy**



Grunddaten

Schulträger:	Gemeinde Crostwitz	Dienststellenschlüssel:	4110896
Schulstandort:	01920 Crostwitz, Hornigstraße 34		
Kontaktdaten:	Tel:	035796/96244	Fax: 035796/96671
	Email:	schulecrostwitz@t-online.de	
	Web:	schulecrostwitz.magix.net	
zentralörtliche Lage:	keine zentralörtliche Lage		
Schulbezirk:	Gemeinde Crostwitz		
Einzugsbereich:	Erstreckt sich darüber hinaus auf Nachbargemeinden, welche keinen sorbischsprachigen Muttersprachunterricht anbieten.		

Schulorganisation

maximale Aufnahmefähigkeit:	5 Klassen	Schulsozialarbeiter:	-		
		Vorbereitungsklassen (VKA-DaZ):	-		
Kooperationsverbund:	Bautzen-Nord	Schwerpunktschule Inklusion:	-		
Inklusion von Schülern mit Förderschwerpunkt:					
Hören:	-	Sprache:	-	körperlich-motorische Entwicklung:	x
Sehen:	-	geistige Entwicklung:	-	sozial-emotionale Entwicklung:	x
Schüleranteil:					
sonderpädagogischer Förderbedarf:	3%	Migrationshintergrund:	0%		

Bildungsangebote

Sorbisch als Unterrichtssprache nach dem Konzept 2plus	x
--	---

Fremdsprachen					
Englisch:	x	Tschechisch:	x		

Betreuungsangebote

Ganztagsangebote

Form:	offen:	x	gebunden:	-	teilgebunden:	-
-------	--------	---	-----------	---	---------------	---

Hort

Name:	Außenstelle der Kita Crostwitz				
Anschrift:	01920 Crostwitz, Hornigstraße 34				
Betriebserlaubnis:	01.12.2011	Aufnahmekapazität:	80	Auslastung:	80%

Schulgebäude und Sportstätten

Schulgebäude:

Anschrift:	01920 Crostwitz, Hornigstraße 34			
Baujahr:	1995 / Neubau	Jahr und Umfang der Rekonstruktion	-	
Barrierefreiheit:	ja		-	

weitere Schulgebäude:

Anschrift:	01920 Crostwitz, Hornigstraße 34			
Baujahr:	1904	Jahr und Umfang der Rekonstruktion	2019	
Barrierefreiheit:	ja		Sanierung	

Schulfreifläche:

Schulfreifläche:	960	m ²
------------------	-----	----------------

Sporthalle:

Anschrift:	01920 Crostwitz, Hornigstraße 34			
Baujahr:	1995	Jahr und Umfang der Rekonstruktion	-	
Barrierefreiheit:	ja		-	
Größe:	416	m ²	Anzahl der Felder:	1

Anschrift:	Schwimmhalle Kamenz - 01917 Kamenz, Friedensstraße 1				
------------	--	--	--	--	--

Schulentwicklung

Medienbildungskonzept der Schule	in Planung	Medienentwicklungsplan des Schulträgers	in Planung	Schulentwicklungsplan	nein
----------------------------------	------------	---	------------	-----------------------	------

**Sorbische Grundschule "Jurij Chežka"
 Crostwitz / Crostwitz**



Hauptgebäude:


	Anzahl	Raumgrößen					Schülerkapazität							gemeinsame Nutzung							
		bis 20 m²	bis 40 m²	bis 60 m²	bis 80 m²	ab 80 m²	bis 8	bis 10	bis 16	bis 20	bis 25	bis 28	ab 28	allg. Unterricht	andere Schulen	Ganztagsangebote	Ganztagsbetreuung	Hort	VHS/ Musikschule	Vereine/ andere Nutzer	
allgemeine Unterrichtsräume	6	2	4						2			4			1			1			
Beschäftigungs-/ Therapie-/ Gruppenräume																					
Räume für Ganztagsangebot																					
Räume für Ganztagsbetreuung																					
Räume für Hort																					
Aula/ Mehrzweckräume																					
Vorbereitungs- und Sammlungsräume																					
Musik																					
Kunst																					
Informatik																					
Biologie																					
Chemie																					
Physik																					
Werken/ Technik/ Textil																					
Hauswirtschaft/ Lehrküche																					
Lehr- und Übungsraum/ Labor																					
Räume Sonderpädagogik																					

**Sorbische Grundschule "Jurij Chežka"
 Crostwitz / Crostwitz**



Gebäude 2:

	Anzahl	Raumgrößen					Schülerkapazität							gemeinsame Nutzung						
		bis 20 m²	bis 40 m²	bis 60 m²	bis 80 m²	ab 80 m²	bis 8	bis 10	bis 16	bis 20	bis 25	bis 28	ab 28	allg. Unterricht	andere Schulen	Ganztagsangebote	Ganztagsbetreuung	Hort	VHS/ Musikschule	Vereine/ andere Nutzer
allgemeine Unterrichtsräume																				
Beschäftigungs-/ Therapie-/ Gruppenräume	1	1																	1	
Räume für Ganztagsangebot																				
Räume für Ganztagsbetreuung																				
Räume für Hort																				
Aula/ Mehrzweckräume																				
Vorbereitungs- und Sammlungsräume																				
Musik																				
Kunst																				
Informatik																				
Biologie																				
Chemie																				
Physik																				
Werken/ Technik/ Textil	1	1																		
Hauswirtschaft/ Lehrküche																				
WTH																				
Räume Sonderpädagogik																				

Gebäudegebundene Ausstattung 

Hauptgebäude

Anzahl der WLAN-Accesspoints		0
Vollständige WLAN-Abdeckung im Gebäude		<input type="checkbox"/> Ja / <input type="checkbox"/> Nein / <input checked="" type="checkbox"/> teilweise
Internetanbindung		<input checked="" type="checkbox"/> Ja, gegenwärtig mit folgender Bandbreite: 16 Mbit/s <input checked="" type="checkbox"/> Breitbandausbau bis 2020 geplant
Raumgebundene Präsentationstechnik	Beamer (Anzahl)	0
	Whiteboards/ interaktive Tafeln/Displays (Anzahl)	0
<u>Besondere Ausstattung</u> (umfasst alle fest eingebauten Gerätschaften für den Fach- und Praxisunterricht (Kabinette und Vorbereitungsräume))		Keine Angaben

Gebäude 2

Anzahl der WLAN-Accesspoints		0
Vollständige WLAN-Abdeckung im Gebäude		<input type="checkbox"/> Ja / <input type="checkbox"/> Nein / <input checked="" type="checkbox"/> teilweise
Internetanbindung		<input checked="" type="checkbox"/> Ja, gegenwärtig mit folgender Bandbreite: 16 Mbit/s <input checked="" type="checkbox"/> Breitbandausbau bis 2020 geplant
Raumgebundene Präsentationstechnik	Beamer (Anzahl)	0
	Whiteboards/ interaktive Tafeln/Displays (Anzahl)	0
<u>Besondere Ausstattung</u> (umfasst alle fest eingebauten Gerätschaften für den Fach- und Praxisunterricht (Kabinette und Vorbereitungsräume))		Keine Angaben

1.1.13 Grundschule „Friedrich Schiller“ Cunewalde



Grunddaten

Schulträger:	Gemeinde Cunewalde	Dienststellenschlüssel:	4112017
Schulstandort:	02733 Cunewalde, Oberlausitzer Straße 21		
Kontaktdaten:	Tel:	035877/24302	Fax: 035877/24340
	Email:	gs-cunewalde@t-online.de	
	Web:	www.gs-cunewalde.de	
zentralörtliche Lage:	keine zentralörtliche Lage		
Schulbezirk:	Gemeinde Cunewalde		

Schulorganisation

maximale Aufnahmefähigkeit:	8 Klassen	Schulsozialarbeiter:	x		
		Vorbereitungsklassen (VKA-DaZ):	-		
Kooperationsverbund:	Bautzen-Süd	Schwerpunktschule Inklusion:	-		
Inklusion von Schülern mit Förderschwerpunkt:					
Hören:	-	Sprache:	x	körperlich-motorische Entwicklung:	-
Sehen:	-	geistige Entwicklung:	-	sozial-emotionale Entwicklung:	x
Schüleranteil:					
sonderpädagogischer Förderbedarf:	0%	Migrationshintergrund:	0%		

Bildungsangebote

Fremdsprachen					
Englisch:	x				
sonstige Bildungsangebote:	<ul style="list-style-type: none"> • Schule mit umfangreichen Förderangeboten zum Ausgleich von Defiziten und Entwicklungsunterschieden • Förderung von Begabungen (Mathe-Asse, Cambridge) • Talenteschule • Vorschulische Angebote 				

Betreuungsangebote

Ganztagsangebote

Form:	offen:	x	gebunden:	-	teilgebunden:	-
-------	--------	---	-----------	---	---------------	---

Hort

Name:	AWO-Hort „Die Räuber“				
Anschrift:	02733 Cunewalde, Oberlausitzer Straße 21				
Betriebserlaubnis:	22.01.2010	Aufnahmekapazität:	180	Auslastung:	83%

Schulgebäude und Sportstätten

Schulgebäude:

Anschrift:	02733 Cunewalde, Oberlausitzer Straße 21			
Baujahr:	1905	Jahr und Umfang der	2 010	
Barrierefreiheit:	nein	Rekonstruktion	umfassende Sanierung	

weitere Schulgebäude:

Anschrift:	02733 Cunewalde, Oberlausitzer Straße 21			
Baujahr:	1988	Jahr und Umfang der	2010	
Barrierefreiheit:	nein	Rekonstruktion	energetische Sanierung und Neubau Verbinderbau	

Schulfreifläche:

Schulfreifläche:	7100	m ²
------------------	------	----------------

Sporthalle:

Anschrift:	02733 Cunewalde, Oberlausitzer Straße 21			
Baujahr:	2011	Jahr und Umfang der	-	
Barrierefreiheit:	ja	Rekonstruktion	-	
Größe:	176	m ²	Anzahl der Felder:	1

genutzte Schwimmhalle:

Anschrift:	Hotel „Alter Weber“ - 02733 Cunewalde, Oberlausitzer Straße 13				
------------	--	--	--	--	--

Schulentwicklung

Medienbildungskonzept der Schule	Ja	Medienentwicklungsplan des Schulträgers	-	Schulentwicklungsplan	Ja
----------------------------------	----	---	---	-----------------------	----

**Grundschule "Friedrich Schiller" /
 Cunewalde**

Hauptgebäude:

	Anzahl	Raumgrößen					Schülerkapazität							gemeinsame Nutzung							
		bis 20 m²	bis 40 m²	bis 60 m²	bis 80 m²	ab 80 m²	bis 8	bis 10	bis 16	bis 20	bis 25	bis 28	ab 28	allg. Unterricht	andere Schulen	Ganztagsangebote	Ganztagsbetreuung	Hort	VHS/ Musikschule	Vereine/ andere Nutzer	
allgemeine Unterrichtsräume	4				4							4									
Beschäftigungs-/ Therapie-/ Gruppenräume																					
Räume für Ganztagsangebot																					
Räume für Ganztagsbetreuung																					
Räume für Hort																					
Aula/ Mehrzweckräume																					
Vorbereitungs- und Sammlungsräume	2		2				1														
Musik																					
Kunst																					
Informatik																					
Biologie																					
Chemie																					
Physik																					
Werken/ Technik/ Textil																					
Hauswirtschaft/ Lehrküche																					
Lehr- und Übungsraum/ Labor																					
Räume Sonderpädagogik																					

Grundschule "Friedrich Schiller" / Cunewalde	Anzahl	Raumgrößen					Schülerkapazität							gemeinsame Nutzung						
		bis 20 m²	bis 40 m²	bis 60 m²	bis 80 m²	ab 80 m²	bis 8	bis 10	bis 16	bis 20	bis 25	bis 28	ab 28	allg. Unterricht	andere Schulen	Ganztagsangebote	Ganztagsbetreuung	Hort	VHS/ Musikschule	Vereine/ andere Nutzer
Gebäude 2:																				
allgemeine Unterrichtsräume	4			3	1													4		
Beschäftigungs-/ Therapie-/ Gruppenräume	1		1																	
Räume für Ganztagsangebot																				
Räume für Ganztagsbetreuung																				
Räume für Hort	12	2	5	3	2															
Aula/ Mehrzweckräume	2				1	1												2		
Vorbereitungs- und Sammlungsräume																				
Musik																				
Kunst																				
Informatik																				
Biologie																				
Chemie																				
Physik																				
Werken/ Technik/ Textil	1				1															
Hauswirtschaft/ Lehrküche																				
WTH	1		1																	
Räume Sonderpädagogik																				

Gebäudegebundene Ausstattung

Hauptgebäude:

Anzahl der WLAN-Accesspoints	1 – Erweiterung auf 5 bis 06/2021	
Vollständige WLAN-Abdeckung im Gebäude	<input type="checkbox"/> Ja / <input type="checkbox"/> Nein / <input checked="" type="checkbox"/> teilweise	
Internetanbindung	<input checked="" type="checkbox"/> Ja, gegenwärtig mit folgender Bandbreite: 16 Mbit/s	
Raumgebundene Präsentationstechnik	Beamer (Anzahl)	1, weitere Geräte in Beschaffung bis 12/2021
	Whiteboards/ interaktive Tafeln/Displays (Anzahl)	in Beschaffung bis 12/2021
<u>Besondere Ausstattung</u> (umfasst alle fest eingebauten Gerätschaften für den Fach- und Praxisunterricht (Kabinette und Vorbereitungsräume))	keine Angaben	

Gebäude 2:

Anzahl der WLAN-Accesspoints	0 – Erweiterung auf 8 bis 06/2021	
Vollständige WLAN-Abdeckung im Gebäude	<input type="checkbox"/> Ja / <input type="checkbox"/> Nein / <input checked="" type="checkbox"/> teilweise	
Internetanbindung	<input checked="" type="checkbox"/> Ja, gegenwärtig mit folgender Bandbreite: 16 Mbit/s	
Raumgebundene Präsentationstechnik	Beamer (Anzahl)	in Beschaffung bis 12/2021
	Whiteboards/ interaktive Tafeln/Displays (Anzahl)	in Beschaffung bis 12/2021
<u>Besondere Ausstattung</u> (umfasst alle fest eingebauten Gerätschaften für den Fach- und Praxisunterricht (Kabinette und Vorbereitungsräume))		

1.1.14 Grundschule am Klosterberg Demitz-Thumitz



Grunddaten

Schulträger:	Gemeinde Demitz-Thumitz	Dienststellenschlüssel:	4110912
Schulstandort:	01877 Demitz-Thumitz, Hauptstraße 35		
Kontaktdaten:	Tel:	03594/713030	Fax: 03594/713032
	Email:	Sl.gs.demitz-thumitz@gmx.de	
	Web:	www.demitz-thumitz.de	
zentralörtliche Lage:	keine zentralörtliche Lage		
Schulbezirk:	Gemeinde Demitz-Thumitz		

Schulorganisation

maximale Aufnahmefähigkeit:	5 Klassen	Schulsozialarbeiter:	-
		Vorbereitungsklassen (VKA-DaZ):	-
Kooperationsverbund:	Bischofswerda	Schwerpunktschule Inklusion:	-
Inklusion von Schülern mit Förderschwerpunkt:			
Hören:	-	Sprache:	-
Sehen:	-	geistige Entwicklung:	-
		körperlich-motorische Entwicklung:	-
		sozial-emotionale Entwicklung:	-
Schüleranteil:			
sonderpädagogischer Förderbedarf:	1%	Migrationshintergrund:	2%

Bildungsangebote

überwiegend sorbisch-sprachiger Unterricht:	-
---	---

Fremdsprachen					
Englisch:	x		-	Arabisch:	-

Betreuungsangebote

Ganztagsangebote

Form:	offen:	-	gebunden:	-	teilgebunden:	x
-------	--------	---	-----------	---	---------------	---

Hort

Name:	Schulhort Demitz-Thumitz				
Anschrift:	01877 Demitz-Thumitz, Hauptstraße 35				
Betriebserlaubnis:	01.12.2016	Aufnahmekapazität:	99	Auslastung:	75%

Schulgebäude und Sportstätten

Schulgebäude:

Anschrift:	01877 Demitz-Thumitz, Hauptstraße 35			
Baujahr:	1986	Jahr und Umfang der	2006/ 2014	
Barrierefreiheit:	nein	Rekonstruktion	-	

Schulfreifläche:

Schulfreifläche:	1700	m ²
------------------	------	----------------

Sporthalle:

Anschrift:	01877 Demitz-Thumitz, Kiefernbuschweg 2		
Baujahr:	1995	Jahr und Umfang der	2017, ab 2020 geplant
Barrierefreiheit:	ja	Rekonstruktion	-
Größe:	990	m ²	Anzahl der Felder: 2

genutzte Schwimmhalle:

Anschrift:	Röhrscheidtbad Bautzen - 02625 Bautzen, Gesundbrunnenring 55
------------	--

Schulentwicklung

Medienbildungs- konzept der Schule	in Planung	Medienentwicklungs- plan des Schulträgers	in Planung	Schulentwicklungs- plan	nein
---------------------------------------	---------------	--	---------------	----------------------------	------

Grundschule am Klosterberg

Hauptgebäude:

	Anzahl	Raumgrößen					Schülerkapazität							gemeinsame Nutzung							
		bis 20 m ²	bis 40 m ²	bis 60 m ²	bis 80 m ²	ab 80 m ²	bis 8	bis 10	bis 16	bis 20	bis 25	bis 28	ab 28	allg. Unterricht	andere Schulen	Ganztagsangebote	Ganztagsbetreuung	Hort	VHS/ Musikschule	Vereine/ andere Nutzer	
allgemeine Unterrichtsräume	5			3	2						2		3					1			
Beschäftigungs-/ Therapie-/ Gruppenräume	1	1																			
Räume für Ganztagsangebot																					
Räume für Ganztagsbetreuung																					
Räume für Hort	10	4		5	1																
Aula/ Mehrzweckräume	1				1							1						1			
Vorbereitungs- und Sammlungsräume	1	1																			
Musik																					
Kunst																					
Informatik	1	1							1												
Biologie																					
Chemie																					
Physik																					
Werken/ Technik/ Textil	3	1	1	1							2			3							
Hauswirtschaft/ Lehrküche	1	1						1						1							
Lehr- und Übungsraum/ Labor																					
Räume Sonderpädagogik	1	1																			

Gebäudegebundene Ausstattung

Anzahl der WLAN-Accesspoints		0
Vollständige WLAN-Abdeckung im Gebäude		<input type="checkbox"/> Ja / <input type="checkbox"/> Nein / <input checked="" type="checkbox"/> teilweise
Internetanbindung		<input checked="" type="checkbox"/> Ja, gegenwärtig mit folgender Bandbreite: 30 Mbit/s <input checked="" type="checkbox"/> Breitbandausbau geplant
Raumgebundene Präsentationstechnik	Beamer (Anzahl)	1
	Whiteboards/ interaktive Tafeln/Displays (Anzahl)	0
<u>Besondere Ausstattung</u> (umfasst alle fest eingebauten Gerätschaften für den Fach- und Praxisunterricht (Kabinette und Vorbereitungsräume))		keine Angaben

1.1.15 Grundschule „Otto Garten“ Elstra



Grunddaten

Schulträger:	Stadt Elstra		Dienststellenschlüssel:	4110938
Schulstandort:	01920 Elstra, Schulstraße 1			
Kontaktdaten:	Tel:	035793/5260	Fax:	035793/39846
	Email:	grundschule@elstra.de		
	Web:	www.elstra.de		
zentralörtliche Lage:	keine zentralörtliche Lage			
Schulbezirk:	Stadt Elstra			

Schulorganisation

maximale Aufnahmefähigkeit:	7	Klassen	Schulsozialarbeiter:	-	
			Vorbereitungsklassen (VKA-DaZ):	-	
Kooperationsverbund:	Kamenz		Schwerpunktschule Inklusion:	-	
Inklusion von Schülern mit Förderschwerpunkt:					
Hören:	x	Sprache:	x	körperlich-motorische Entwicklung:	-
Sehen:	x	geistige Entwicklung:	x	sozial-emotionale Entwicklung:	x
Schüleranteil:					
sonderpädagogischer Förderbedarf:	4%	Migrationshintergrund:	0%		

Bildungsangebote

überwiegend sorbisch-sprachiger Unterricht:	-
---	---

Fremdsprachen					
Englisch:	x				

sonstige Bildungsangebote:	Ganztagsangebote in kreativem, technischem, musischem und sportlichem Bereich
----------------------------	---

Betreuungsangebote

Ganztagsangebote

Form:	offen:	-	gebunden:	-	teilgebunden:	x
-------	--------	---	-----------	---	---------------	---

Hort

Name:	Kita „Elsternest“				
Anschrift:	01920 Elstra, Grüner Weg 3 a				
Betriebserlaubnis:	18.04.2019	Aufnahmekapazität:	131	Auslastung:	78%

Schulgebäude und Sportstätten

Schulgebäude:

Anschrift:	01920 Elstra, Schulstraße 1				
Baujahr:	1880	Jahr und Umfang der Rekonstruktion	2009, 2017		
Barrierefreiheit:	nein		Brandschutz, Außenfenster, Akustikdecken, Außengelände		

Schulfreifläche:

Schulfreifläche:	1070	m ²
------------------	------	----------------

Sporthalle:

Anschrift:	01920 Elstra, Neue Straße 5				
Baujahr:	1971	Jahr und Umfang der Rekonstruktion	2 000		
Barrierefreiheit:	ja		Erweiterung		
Größe:	520	m ²	Anzahl der Felder:	1	

genutzte Schwimmhalle:

Anschrift:	Schwimmhalle Kamenz - 01917 Kamenz, Friedensstraße 1
------------	--

Schulentwicklung

Medienbildungskonzept der Schule	Beschlussfassung geplant	Medienentwicklungsplan des Schulträgers	in Planung	Schulentwicklungsplan	-
----------------------------------	--------------------------	---	------------	-----------------------	---

Grundschule "Otto Garten" Elstra / Elstra	Anzahl	Raumgrößen					Schülerkapazität							gemeinsame Nutzung						
		bis 20 m²	bis 40 m²	bis 60 m²	bis 80 m²	ab 80 m²	bis 8	bis 10	bis 16	bis 20	bis 25	bis 28	ab 28	allg. Unterricht	andere Schulen	Ganztagsangebote	Ganztagsbetreuung	Hort	VHS/ Musikschule	Vereine/ andere Nutzer
Hauptgebäude:																				
allgemeine Unterrichtsräume	6			4	2					3	3									
Beschäftigungs-/ Therapie-/ Gruppenräume																				
Räume für Ganztagsangebot																				
Räume für Ganztagsbetreuung																				
Räume für Hort																				
Aula/ Mehrzweckräume																				
Vorbereitungs- und Sammlungsräume	4	4					2													
Musik	1				1						1					1				
Kunst																				
Informatik	1			1							1									
Biologie																				
Chemie																				
Physik																				
Werken/ Technik/ Textil	2	1		1					1											
Hauswirtschaft/ Lehrküche																				
Lehr- und Übungsraum/ Labor																				
Räume Sonderpädagogik																				

Gebäudegebundene Ausstattung

Anzahl der WLAN-Accesspoints	0	
Vollständige WLAN-Abdeckung im Gebäude	<input type="checkbox"/> Ja / <input checked="" type="checkbox"/> Nein / <input type="checkbox"/> teilweise	
Internetanbindung	<input checked="" type="checkbox"/> Ja, gegenwärtig mit folgender Bandbreite: 16 Mbit/s <input checked="" type="checkbox"/> Breitbandausbau bis 12/2019 geplant	
Raumgebundene Präsentationstechnik	Beamer (Anzahl)	1
	Whiteboards/ interaktive Tafeln/Displays (Anzahl)	0
<u>Besondere Ausstattung</u> (umfasst alle fest eingebauten Gerätschaften für den Fach- und Praxisunterricht (Kabinette und Vorbereitungsräume))	Computerkabinett Werkenraum	

1.1.16 Grundschule Göda



Grunddaten

Schulträger:	Gemeinde Göda	Dienststellenschlüssel:	4110961
Schulstandort:	02633 Göda, Döberkitzer Straße 8		
Kontaktdaten:	Tel:	035930/51403	Fax: -
	Email:	grundschule-goeda@gmx.de	
	Web:	www.goeda.de	
zentralörtliche Lage:	keine zentralörtliche Lage		
kommunale Zusammenarbeit:	Zweckvereinbarung der Gemeinde Göda mit der Stadt Bautzen vom 22.01.2014		
Schulbezirk:	gemeinsamer Schulbezirk Stadt Bautzen und Gemeinde Göda		

Schulorganisation

maximale Aufnahmefähigkeit:	14 Klassen	Schulsozialarbeiter:	-		
		Vorbereitungsklassen (VKA-DaZ):	-		
Kooperationsverbund:	Bautzen-Ost	Schwerpunktschule Inklusion:	-		
Inklusion von Schülern mit Förderschwerpunkt:					
Hören:	x	Sprache:	x	körperlich-motorische Entwicklung:	x
Sehen:	-	geistige Entwicklung:	-	sozial-emotionale Entwicklung:	x
Schüleranteil:					
sonderpädagogischer Förderbedarf:	9%	Migrationshintergrund:	2%		

Bildungsangebote

überwiegend sorbisch-sprachiger Unterricht:	-
---	---

Fremdsprachen					
Englisch:	x	Sorbisch:	x	Arabisch:	-

Betreuungsangebote

Ganztagsangebote

Form:	offen:	-	gebunden:	x	teilgebunden:	-
-------	--------	---	-----------	---	---------------	---

Hort

Name:	Kinderhort Göda				
Anschrift:	02633 Göda, Döberkitzer Straße 8				
Betriebserlaubnis:	09.06.2016	Aufnahmekapazität:	220	Auslastung:	73%

Schulgebäude und Sportstätten

Schulgebäude:

Anschrift:	02633 Göda, Döberkitzer Straße 8			
Baujahr:	1980	Jahr und Umfang der	1992 - 1995	
Barrierefreiheit:	nein	Rekonstruktion	Fenster, Fassade, Sanitärbereiche	

Schulfreifläche:

Schulfreifläche:	6873	m ²
------------------	------	----------------

Sporthalle:

Anschrift:	02633 Göda, Schulstraße 16			
Baujahr:	1927	Jahr und Umfang der	1997 - 1998	
Barrierefreiheit:	nein	Rekonstruktion	-	
Größe:	200	m ²	Anzahl der Felder:	1

genutzte Schwimmhalle:

Anschrift:	Röhrscheidtbad Bautzen - 02625 Bautzen, Gesundbrunnenring 55
------------	--

Schulentwicklung

Medienbildungs- konzept der Schule	in Planung	Medienentwicklungs- plan des Schulträgers	in Planung	Schulentwicklungs- plan	nein
---------------------------------------	---------------	---	---------------	----------------------------	------

Grundschule Göda / Göda

Hauptgebäude:

	Anzahl	Raumgrößen					Schülerkapazität							gemeinsame Nutzung							
		bis 20 m²	bis 40 m²	bis 60 m²	bis 80 m²	ab 80 m²	bis 8	bis 10	bis 16	bis 20	bis 25	bis 28	ab 28	allg. Unterricht	andere Schulen	Ganztagsangebote	Ganztagsbetreuung	Hort	VHS/ Musikschule	Vereine/ andere Nutzer	
allgemeine Unterrichtsräume	9			9							9			9							
Beschäftigungs-/ Therapie-/ Gruppenräume	4		2	2										2				2			
Räume für Ganztagsangebot																					
Räume für Ganztagsbetreuung																					
Räume für Hort	13	5	1	6	1												13				
Aula/ Mehrzweckräume																					
Vorbereitungs- und Sammlungsräume	5	4	1											1							
Musik	1				1						1			1							
Kunst																					
Informatik	1				1									1							
Biologie																					
Chemie																					
Physik																					
Werken/ Technik/ Textil	3		2	1							2			2		1					
Hauswirtschaft/ Lehrküche	1			1												1					
Lehr- und Übungsraum/ Labor																					
Räume Sonderpädagogik																					

Gebäudegebundene Ausstattung

Anzahl der WLAN-Accesspoints		0
Vollständige WLAN-Abdeckung im Gebäude		<input type="checkbox"/> Ja / <input type="checkbox"/> Nein / <input checked="" type="checkbox"/> teilweise
Internetanbindung		<input checked="" type="checkbox"/> Ja, gegenwärtig mit folgender Bandbreite: 50Mbit/s <input checked="" type="checkbox"/> Breitbandausbau geplant bis 2022
Raumgebundene Präsentationstechnik	Beamer (Anzahl)	1
	Whiteboards/ interaktive Tafeln/Displays (Anzahl)	1
<u>Besondere Ausstattung</u> (umfasst alle fest eingebauten Gerätschaften für den Fach- und Praxisunterricht (Kabinette und Vorbereitungsräume))		1 Brennofen

1.1.17 Grundschule Großdubrau



Grunddaten

Schulträger:	Gemeinde Großdubrau	Dienststellenschlüssel:	4110987
Schulstandort:	02694 Großdubrau, Schulstraße 1		
Kontaktdaten:	Tel:	035934/7122	Fax: 035934/7116
	Email:	schule.gd@gmx.de	
	Web:	www.schuldatenbank.sachsen.de	
zentralörtliche Lage:	Grundzentrum Gemeindeverbund Großdubrau - Radibor		
Schulbezirk:	Gemeinde Großdubrau		

Schulorganisation

maximale Aufnahmefähigkeit:	8 Klassen	Schulsozialarbeiter:	-		
		Vorbereitungsklassen (VKA-DaZ):	-		
Kooperationsverbund:	Bautzen-Ost	Schwerpunktschule Inklusion:	-		
Inklusion von Schülern mit Förderschwerpunkt:					
Hören:	-	Sprache:	x	körperlich-motorische Entwicklung:	x
Sehen:	-	geistige Entwicklung:	-	sozial-emotionale Entwicklung:	x
Schüleranteil:					
sonderpädagogischer Förderbedarf:	1%	Migrationshintergrund:	2%		

Bildungsangebote

Fremdsprachen				
Englisch:	x	Sorbisch:	x	-
sonstige Bildungsangebote:	Verschiedene Schulprojekte			

Betreuungsangebote

Ganztagsangebote

Form:	offen:	x	gebunden:	-	teilgebunden:	-
-------	--------	---	-----------	---	---------------	---

Hort

Name:	Kinderinsel Großdubrau				
Anschrift:	02694 Großdubrau, Kleine Bahnhofstr. 17				
Betriebserlaubnis:	14.11.2013	Aufnahmekapazität:	80	Auslastung:	90%

Name:	Kinderinsel Großdubrau				
Anschrift:	02694 Großdubrau, Schulstraße 1				
Betriebserlaubnis:	13.09.2012	Aufnahmekapazität:	80	Auslastung:	90%

Name:	Kinderinsel „Zum Rittertürmchen“ Klix				
Anschrift:	02694 Großdubrau, Zum Rittergut 1				
Betriebserlaubnis:	06.04.2017	Aufnahmekapazität:	24	Auslastung:	95%

Schulgebäude und Sportstätten

Schulgebäude:

Anschrift:	02694 Großdubrau, Schulstraße 1		
Baujahr:	1961	Jahr und Umfang der Rekonstruktion	1994 - 1998
Barrierefreiheit:	nein		Komplettsanierung

weitere Schulgebäude:

Anschrift:	02694 Großdubrau, Schulstraße 1		
Baujahr:	1906	Jahr und Umfang der Rekonstruktion	1995 - 1998
Barrierefreiheit:	nein		Komplettsanierung

Schulfreifläche:

Schulfreifläche:	2902	m ²
------------------	------	----------------

Sporthalle:

Anschrift:	02694 Großdubrau, Schulstraß 1		
Baujahr:	1980	Jahr und Umfang der Rekonstruktion	2001, 2010
Barrierefreiheit:	ja		Sanitär, Elektrik, Heizung, energie- tische Sanierung, Beleuchtung, Brandschutz, Sportboden
Größe:	422	m ²	Anzahl der Felder: 1

genutzte Schwimmhalle:

Anschrift:	Röhrscheidtbad Bautzen - 02625 Bautzen, Gesundbrunnenring 55
------------	--

Schulentwicklung

Medienbildungs- konzept der Schule	in Planung	Medienentwicklungs- plan des Schulträgers	in Planung	Schulentwicklungs- plan	nein
---------------------------------------	---------------	---	---------------	----------------------------	------

Grundschule Großdubrau / Großdubrau	Anzahl	Raumgrößen					Schülerkapazität							gemeinsame Nutzung						
		bis 20 m ²	bis 40 m ²	bis 60 m ²	bis 80 m ²	ab 80 m ²	bis 8	bis 10	bis 16	bis 20	bis 25	bis 28	ab 28	allg. Unterricht	andere Schulen	Ganztagsangebote	Ganztagsbetreuung	Hort	VHS/ Musikschule	Vereine/ andere Nutzer
Hauptgebäude:																				
allgemeine Unterrichtsräume	8			8							8									
Beschäftigungs-/ Therapie-/ Gruppenräume																				
Räume für Ganztagsangebot																				
Räume für Ganztagsbetreuung																				
Räume für Hort																				
Aula/ Mehrzweckräume																				
Vorbereitungs- und Sammlungsräume	2	2																	1	
Musik	1			1							1								1	
Kunst																				
Informatik	1			1						1									1	
Biologie																				
Chemie																				
Physik																				
Werken/ Technik/ Textil																				
Hauswirtschaft/ Lehrküche																				
Lehr- und Übungsraum/ Labor																				
Räume Sonderpädagogik	1			1							1									

Grundschule Großdubrau / Großdubrau

Gebäude 2:

	Anzahl	Raumgrößen					Schülerkapazität							gemeinsame Nutzung							
		bis 20 m ²	bis 40 m ²	bis 60 m ²	bis 80 m ²	ab 80 m ²	bis 8	bis 10	bis 16	bis 20	bis 25	bis 28	ab 28	allg. Unterricht	andere Schulen	Ganztagsangebote	Ganztagsbetreuung	Hort	VHS/ Musikschule	Vereine/ andere Nutzer	
allgemeine Unterrichtsräume	1			1							1										
Beschäftigungs-/ Therapie-/ Gruppenräume	1				1							1									
Räume für Ganztagsangebot																					
Räume für Ganztagsbetreuung																					
Räume für Hort																					
Aula/ Mehrzweckräume																					
Vorbereitungs- und Sammlungsräume	1	1																			
Musik																					
Kunst																					
Informatik																					
Biologie																					
Chemie																					
Physik																					
Werken/ Technik/ Textil																					
Hauswirtschaft/ Lehrküche																					
WTH																					
Räume Sonderpädagogik																					

Gebäudegebundene Ausstattung

Hauptgebäude

Anzahl der WLAN-Accesspoints		
Vollständige WLAN-Abdeckung im Gebäude		<input type="checkbox"/> Ja / <input checked="" type="checkbox"/> Nein / <input type="checkbox"/> teilweise
Internetanbindung		<input type="checkbox"/> Ja, gegenwärtig mit folgender Bandbreite: Mbit/s <input checked="" type="checkbox"/> Breitbandausbau bis 2020 geplant
Raumgebundene Präsentationstechnik	Beamer (Anzahl)	2
	Whiteboards/ interaktive Tafeln/Displays (Anzahl)	0
<u>Besondere Ausstattung</u> (umfasst alle fest eingebauten Gerätschaften für den Fach- und Praxisunterricht (Kabinette und Vorbereitungsräume))		keine

Gebäude 2

Anzahl der WLAN-Accesspoints		
Vollständige WLAN-Abdeckung im Gebäude		<input type="checkbox"/> Ja / <input checked="" type="checkbox"/> Nein / <input type="checkbox"/> teilweise
Internetanbindung		<input type="checkbox"/> Ja, gegenwärtig mit folgender Bandbreite: Mbit/s <input checked="" type="checkbox"/> Breitbandausbau bis 2020 geplant
Raumgebundene Präsentationstechnik	Beamer (Anzahl)	0
	Whiteboards/ interaktive Tafeln/Displays (Anzahl)	0
<u>Besondere Ausstattung</u> (umfasst alle fest eingebauten Gerätschaften für den Fach- und Praxisunterricht (Kabinette und Vorbereitungsräume))		keine

1.1.18 Grundschule Großharthau



Grunddaten

Schulträger:	Gemeinde Großharthau	Dienststellenschlüssel:	4110995
Schulstandort:	01909 Großharthau, Schulstraße 9		
Kontaktdaten:	Tel:	035954/50804	Fax: 035954/50804
	Email:	gs-grossharthau@t-online.de	
	Web:	www.grundschule-grossharthau.de	
zentralörtliche Lage:	keine zentralörtliche Lage		
Schulbezirk:	Gemeinde Großharthau Zweckvereinbarung mit der Gemeinde Frankenthal		

Schulorganisation

maximale Aufnahmefähigkeit:	9 Klassen	Schulsozialarbeiter:	-
		Vorbereitungsklassen (VKA-DaZ):	-
Kooperationsverbund:	Bischofswerda	Schwerpunktschule Inklusion:	-
Inklusion von Schülern mit Förderschwerpunkt:			
Hören:	x	Sprache:	-
Sehen:	x	geistige Entwicklung:	-
		körperlich-motorische Entwicklung:	-
		sozial-emotionale Entwicklung:	-
Schüleranteil:			
sonderpädagogischer Förderbedarf:	2%	Migrationshintergrund:	1%

Bildungsangebote

überwiegend sorbisch-sprachiger Unterricht:	-
Fremdsprachen	
Englisch:	x

sonstige Bildungsangebote:	Schulprojekte (Plant for the planet)
----------------------------	--------------------------------------

Betreuungsangebote

Ganztagsangebote

Form:	offen:	-	gebunden:	-	teilgebunden:	x
-------	--------	---	-----------	---	---------------	---

Hort

Name:	Volkssolidarität „Bummi“ Großharthau				
Anschrift:	01909 Großharthau, Dresdener Straße 2				
Betriebserlaubnis:	13.10.2014	Aufnahmekapazität:	67	Auslastung:	99%

Name:	ev. Kindergarten „Apfelbäumchen“				
Anschrift:	01909 Großharthau, OT Bühlau, Hauptstraße 32				
Betriebserlaubnis:	00.01.1900	Aufnahmekapazität:	-	Auslastung:	0%

Schulgebäude und Sportstätten

Schulgebäude:

Anschrift:	01909 Großharthau, Schulstraße 9		
Baujahr:	1902	Jahr und Umfang der Rekonstruktion	1992, 2009 - 2011, 2017
Barrierefreiheit:	nein		Fassade, Dach, Fenster, Elektro, Dachgeschoss, Rettungstreppe

weitere Schulgebäude:

Anschrift:	01909 Großharthau, Schulstraße 10		
Baujahr:	1962	Jahr und Umfang der Rekonstruktion	2009, 2014, 2013 - 2016
Barrierefreiheit:	nein		Fenster, Türen, Fußböden

Schulfreifläche:

Schulfreifläche:	1700	m ²
------------------	------	----------------

Sporthalle:

Anschrift:	01909 Großharthau, Schulstraße 9		
Baujahr:	1924	Jahr und Umfang der Rekonstruktion	2009, 2018
Barrierefreiheit:	nein		Fenster, Prallschutz, Fußbodenheizung
Größe:	198	Anzahl der Felder:	1

genutzte Schwimmhalle:

Anschrift:	Schwimmhalle Kamenz - 01917 Kamenz, Friedensstraße 1
------------	--

Schulentwicklung

Medienbildungs- konzept der Schule	in Planung	Medienentwicklungs- plan des Schulträgers	in Planung	Schulentwicklungs- plan	-
---------------------------------------	---------------	---	---------------	----------------------------	---

Grundschule Großharthau

Hauptgebäude:

	Anzahl	Raumgrößen					Schülerkapazität							gemeinsame Nutzung							
		bis 20 m ²	bis 40 m ²	bis 60 m ²	bis 80 m ²	ab 80 m ²	bis 8	bis 10	bis 16	bis 20	bis 25	bis 28	ab 28	allg. Unterricht	andere Schulen	Ganztagsangebote	Ganztagsbetreuung	Hort	VHS/ Musikschule	Vereine/ andere Nutzer	
allgemeine Unterrichtsräume	5				4	1							5								
Beschäftigungs-/ Therapie-/ Gruppenräume																					
Räume für Ganztagsangebot																					
Räume für Ganztagsbetreuung																					
Räume für Hort																					
Aula/ Mehrzweckräume																					
Vorbereitungs- und Sammlungsräume	1		1																		
Musik																					
Kunst	1				1						1			1							
Informatik	1		1						1												
Biologie																					
Chemie																					
Physik																					
Werken/ Technik/ Textil																					
Hauswirtschaft/ Lehrküche	1		1						1												
Lehr- und Übungsraum/ Labor																					
Räume Sonderpädagogik																					

Grundschule Großharthau

Gebäude 2:

	Anzahl	Raumgrößen					Schülerkapazität							gemeinsame Nutzung							
		bis 20 m ²	bis 40 m ²	bis 60 m ²	bis 80 m ²	ab 80 m ²	bis 8	bis 10	bis 16	bis 20	bis 25	bis 28	ab 28	allg. Unterricht	andere Schulen	Ganztagsangebote	Ganztagsbetreuung	Hort	VHS/ Musikschule	Vereine/ andere Nutzer	
allgemeine Unterrichtsräume	2			1	1						2										
Beschäftigungs-/ Therapie-/ Gruppenräume	1			1								1									
Räume für Ganztagsangebot																					
Räume für Ganztagsbetreuung																					
Räume für Hort																					
Aula/ Mehrzweckräume																					
Vorbereitungs- und Sammlungsräume	1		1																		
Musik																					
Kunst																					
Informatik																					
Biologie																					
Chemie																					
Physik																					
Werken/ Technik/ Textil	1			1						1											
Hauswirtschaft/ Lehrküche																					
WTH																					
Räume Sonderpädagogik																					

Gebäudegebundene Ausstattung

Hauptgebäude

Anzahl der WLAN-Accesspoints		1
Vollständige WLAN-Abdeckung im Gebäude		<input type="checkbox"/> Ja / <input type="checkbox"/> Nein / <input checked="" type="checkbox"/> teilweise
Internetanbindung		<input checked="" type="checkbox"/> Ja, gegenwärtig mit folgender Bandbreite: 11 Mbit/s <input checked="" type="checkbox"/> Breitbandausbau in 2020 geplant
Raumgebundene Präsentationstechnik	Beamer (Anzahl)	1
	Whiteboards/ interaktive Tafeln/Displays (Anzahl)	1
<u>Besondere Ausstattung</u> (umfasst alle fest eingebauten Gerätschaften für den Fach- und Praxisunterricht (Kabinette und Vorbereitungsräume))		nicht vorhanden

Gebäude 2

Anzahl der WLAN-Accesspoints		0
Vollständige WLAN-Abdeckung im Gebäude		<input type="checkbox"/> Ja / <input checked="" type="checkbox"/> Nein / <input type="checkbox"/> teilweise
Internetanbindung		<input checked="" type="checkbox"/> nein
Raumgebundene Präsentationstechnik	Beamer (Anzahl)	0
	Whiteboards/ interaktive Tafeln/Displays (Anzahl)	0
<u>Besondere Ausstattung</u> (umfasst alle fest eingebauten Gerätschaften für den Fach- und Praxisunterricht (Kabinette und Vorbereitungsräume))		nicht vorhanden

1.1.19 Lessing-Grundschule Großpostwitz



Grunddaten

Schulträger:	Gemeinde Großpostwitz/O.L.	Dienststellenschlüssel:	4111019
Schulstandort:	02692 Großpostwitz, Cosuler Straße 4		
Kontaktdaten:	Tel:	035938/50209	Fax: 035938/51770
	Email:	post@schule-grosspostwitz.de	
	Web:	-	
zentralörtliche Lage:	keine zentralörtliche Lage		
Schulbezirk:	Gemeinde Großpostwitz		

Schulorganisation

maximale Aufnahmefähigkeit:	7 Klassen	Schulsozialarbeiter:	-		
		Vorbereitungsklassen (VKA-DaZ):	-		
Kooperationsverbund:	Bautzen-Süd	Schwerpunktschule Inklusion:	-		
Inklusion von Schülern mit Förderschwerpunkt:					
Hören:	-	Sprache:	-	körperlich-motorische Entwicklung:	-
Sehen:	-	geistige Entwicklung:	-	sozial-emotionale Entwicklung:	x
Schüleranteil:					
sonderpädagogischer Förderbedarf:	1%	Migrationshintergrund:	3%		

Bildungsangebote

überwiegend sorbisch-sprachiger Unterricht:	-
---	---

Fremdsprachen					
Englisch:	x		-	Arabisch:	-

Betreuungsangebote

Ganztagsangebote

Form:	offen:	x	gebunden:	-	teilgebunden:	-
-------	--------	---	-----------	---	---------------	---

Hort

Name:	Hort der Lessingschule				
Anschrift:	02692 Großpostwitz, Cosuler Straße 4				
Betriebserlaubnis:	13.07.2017	Aufnahmekapazität:	100	Auslastung:	91%

Schulgebäude und Sportstätten

Schulgebäude:

Anschrift:	02692 Großpostwitz, Cosuler Straße 4			
Baujahr:	1929	Jahr und Umfang der Rekonstruktion	2008/ 2010/ 2019	
Barrierefreiheit:	nein		Anbau 2, Treppenhaus/ Schulhof- neugestaltung, Heizungsanlage, Schülerweiterungsbau	

weitere Schulgebäude:

Anschrift:	02692 Großpostwitz, Cosuler Straße 4		
Baujahr:	1930	Jahr und Umfang der Rekonstruktion	2019
Barrierefreiheit:	ja		Komplettsanierung

Schulfreifläche:

Schulfreifläche:	4800	m ²
------------------	------	----------------

Sporthalle:

Anschrift:	026925 Großpostwitz, Cosuler Straße 4		
Baujahr:	1929	Jahr und Umfang der Rekonstruktion	-
Barrierefreiheit:	ja		-
Größe:	260	m ²	Anzahl der Felder: 1

genutzte Schwimmhalle:

Anschrift:	Röhrscheidtbad Bautzen - 02625 Bautzen, Gesundbrunnenring 55
------------	--

Schulentwicklung

Medienbildungs- konzept der Schule	in Planung	Medienentwicklungs- plan des Schulträgers	in Planung	Schulentwicklungs- plan	nein
---------------------------------------	---------------	--	---------------	----------------------------	------

**Lessing-Grundschule Großpostwitz /
 Großpostwitz**

Hauptgebäude:

	Anzahl	Raumgrößen					Schülerkapazität							gemeinsame Nutzung						
		bis 20 m ²	bis 40 m ²	bis 60 m ²	bis 80 m ²	ab 80 m ²	bis 8	bis 10	bis 16	bis 20	bis 25	bis 28	ab 28	allg. Unterricht	andere Schulen	Ganztagsangebote	Ganztagsbetreuung	Hort	VHS/ Musikschule	Vereine/ andere Nutzer
allgemeine Unterrichtsräume	6			6					1			5								
Beschäftigungs-/ Therapie-/ Gruppenräume																				
Räume für Ganztagsangebot																				
Räume für Ganztagsbetreuung																				
Räume für Hort	3			2	1				2	1										
Aula/ Mehrzweckräume	1			1																
Vorbereitungs- und Sammlungsräume	5	4	1																	
Musik																				
Kunst																				
Informatik																				
Biologie																				
Chemie																				
Physik																				
Werken/ Technik/ Textil	1			1					1											
Hauswirtschaft/ Lehrküche																				
Lehr- und Übungsraum/ Labor																				
Räume Sonderpädagogik																				

**Lessing-Grundschule Großpostwitz /
 Großpostwitz**

Gebäude 2:

	Anzahl	Raumgrößen					Schülerkapazität							gemeinsame Nutzung						
		bis 20 m ²	bis 40 m ²	bis 60 m ²	bis 80 m ²	ab 80 m ²	bis 8	bis 10	bis 16	bis 20	bis 25	bis 28	ab 28	allg. Unterricht	andere Schulen	Ganztagsangebote	Ganztagsbetreuung	Hort	VHS/ Musikschule	Vereine/ andere Nutzer
allgemeine Unterrichtsräume																				
Beschäftigungs-/ Therapie-/ Gruppenräume																				
Räume für Ganztagsangebot	2		2						2											
Räume für Ganztagsbetreuung																				
Räume für Hort	1			1						1										
Aula/ Mehrzweckräume																				
Vorbereitungs- und Sammlungsräume																				
Musik																				
Kunst																				
Informatik																				
Biologie																				
Chemie																				
Physik																				
Werken/ Technik/ Textil																				
Hauswirtschaft/ Lehrküche																				
WTH																				
Räume Sonderpädagogik																				

Gebäudegebundene Ausstattung

Anzahl der WLAN-Accesspoints		0
Vollständige WLAN-Abdeckung im Gebäude		<input type="checkbox"/> Ja / <input checked="" type="checkbox"/> Nein / <input type="checkbox"/> teilweise
Internetanbindung		<input checked="" type="checkbox"/> Ja, gegenwärtig mit folgender Bandbreite: 16Mbit/s
Raumgebundene Präsentationstechnik	Beamer (Anzahl)	1
	Whiteboards/ interaktive Tafeln/Displays (Anzahl)	0
Besondere Ausstattung (umfasst alle fest eingebauten Gerätschaften für den Fach- und Praxisunterricht (Kabinette und Vorbereitungsräume)		1 Brennofen

1.1.20 Grundschule Bretinig-Hauswalde



Grunddaten

Schulträger:	Stadt Großröhrsdorf	Dienststellenschlüssel:	4110854
Schulstandort:	01900 Großröhrsdorf, Adolf-Zschiedrich-Straße 10a		
Kontaktdaten:	Tel:	035952/48200	Fax: 035952/28550
	Email:	gs-bretinig@gmx.de	
	Web:	-	
zentralörtliche Lage:	Grundzentrum		
Schulbezirk:	Stadt Großröhrsdorf		

Schulorganisation

maximale Aufnahmefähigkeit:	5 Klassen	Schulsozialarbeiter:	-		
		Vorbereitungsklassen (VKA-DaZ):	-		
Kooperationsverbund:	Bischofswerda	Schwerpunktschule Inklusion:	-		
Inklusion von Schülern mit Förderschwerpunkt:					
Hören:	x	Sprache:	x	körperlich-motorische Entwicklung:	x
Sehen:	x	geistige Entwicklung:	-	sozial-emotionale Entwicklung:	x
Schüleranteil:					
sonderpädagogischer Förderbedarf:	1%	Migrationshintergrund:	1%		

Bildungsangebote

überwiegend sorbisch-sprachiger Unterricht:	-
---	---

Fremdsprachen					
Englisch:	x				

Betreuungsangebote

Ganztagsangebote

Form:	offen:	x	gebunden:	x	teilgebunden:	-
-------	--------	---	-----------	---	---------------	---

Hort

Name:	Stiftung Pro Gemeinsinn				
Anschrift:	01900 Großröhrsdorf, OT Bretinig, Am Klinkenplatz 11				
Betriebserlaubnis:		Aufnahmekapazität:	43	Auslastung:	100%

Name:	Stiftung Pro Gemeinsinn				
Anschrift:	01900 Großröhrsdorf, OT Hauswalde, Luisenberg 1				
Betriebserlaubnis:		Aufnahmekapazität:	24	Auslastung:	50%

Name:	Stiftung Pro Gemeinsinn				
Anschrift:	01900 Großröhrsdorf, OT Bretinig, A.-Zschiedrich-Str. 10				
Betriebserlaubnis:		Aufnahmekapazität:	26	Auslastung:	0%

Schulgebäude und Sportstätten

Schulgebäude:

Anschrift:	01900 Großröhrsdorf, Adolf-Zschiedrich-Straße 10a				
Baujahr:	2018	Jahr und Umfang der Rekonstruktion	-		
Barrierefreiheit:	ja		-		

Schulfreifläche:

Schulfreifläche:	12500	m ²
------------------	-------	----------------

Sporthalle:

Anschrift:	01900 Großröhrsdorf, OT Bretinig, Kirchstraße				
Baujahr:	1886	Jahr und Umfang der Rekonstruktion	2 019		
Barrierefreiheit:	nein		Dachsanierung		
Größe:	260	m ²	Anzahl der Felder:	1	

genutzte Schwimmhalle:

Anschrift:	Schwimmhalle Kamenz - 01917 Kamenz, Friedensstraße 1				
------------	--	--	--	--	--

Schulentwicklung

Medienbildungs- konzept der Schule	in Planung	Medienentwicklungs- plan des Schulträgers	in Planung	Schulentwicklungs- plan	-
---------------------------------------	---------------	--	---------------	----------------------------	---

**Grundschule Bretnig-Hauswalde /
 Großröhrsdorf**

Hauptgebäude:

	Anzahl	Raumgrößen					Schülerkapazität							gemeinsame Nutzung						
		bis 20 m ²	bis 40 m ²	bis 60 m ²	bis 80 m ²	ab 80 m ²	bis 8	bis 10	bis 16	bis 20	bis 25	bis 28	ab 28	allg. Unterricht	andere Schulen	Ganztagsangebote	Ganztagsbetreuung	Hort	VHS/ Musikschule	Vereine/ andere Nutzer
allgemeine Unterrichtsräume	4				4							4								
Beschäftigungs-/ Therapie-/ Gruppenräume	1				1						1							1		
Räume für Ganztagsangebot																				
Räume für Ganztagsbetreuung																				
Räume für Hort																				
Aula/ Mehrzweckräume																				
Vorbereitungs- und Sammlungsräume	3	2	1				3													
Musik	1				1							1				1				
Kunst																				
Informatik	1				1					1										
Biologie																				
Chemie																				
Physik																				
Werken/ Technik/ Textil	1				1					1						1				
Hauswirtschaft/ Lehrküche																				
Lehr- und Übungsraum/ Labor																				
Räume Sonderpädagogik																				

Gebäudegebundene Ausstattung

Anzahl der WLAN-Accesspoints	0	
Vollständige WLAN-Abdeckung im Gebäude	<input type="checkbox"/> Ja / <input checked="" type="checkbox"/> Nein / <input type="checkbox"/> teilweise	
Internetanbindung	<input checked="" type="checkbox"/> Ja, gegenwärtig mit folgender Bandbreite: 16 Mbit/s <input checked="" type="checkbox"/> Breitbandausbau geplant	
Raumgebundene Präsentationstechnik	Beamer (Anzahl)	4
	Whiteboards/ interaktive Tafeln/Displays (Anzahl)	0
<u>Besondere Ausstattung</u> (umfasst alle fest eingebauten Gerätschaften für den Fach- und Praxisunterricht (Kabinette und Vorbereitungsräume)	Computerraum mit 16 Schülerarbeitsplätzen und einem Lehrerarbeitsplatz Werkraum mit 8 Werkbänken und Stromanschluss	

1.1.21 Grundschule Großröhrsdorf



Grunddaten

Schulträger:	Stadt Großröhrsdorf	Dienststellenschlüssel:	4111027
Schulstandort:	01900 Großröhrsdorf, Lutherstraße 21		
Kontaktdaten:	Tel:	035952/46851	Fax: 035952/46861
	Email:	prasserschule@grossroehrsdorf.de	
	Web:	www.grossroehrsdorf.de	
zentralörtliche Lage:	Grundzentrum		
Schulbezirk:	Stadt Großröhrsdorf		

Schulorganisation

maximale Aufnahmefähigkeit:	12 Klassen	Schulsozialarbeiter:	-		
		Vorbereitungsklassen (VKA-DaZ):	-		
Kooperationsverbund:	Bischofswerda	Schwerpunktschule Inklusion:	-		
Inklusion von Schülern mit Förderschwerpunkt:					
Hören:	-	Sprache:	-	körperlich-motorische Entwicklung:	x
Sehen:	-	geistige Entwicklung:	-	sozial-emotionale Entwicklung:	-
Schüleranteil:					
sonderpädagogischer Förderbedarf:	2%	Migrationshintergrund:	7%		

Bildungsangebote

Fremdsprachen					
Englisch:	x				
sonstige Bildungsangebote:			kreativer Förderunterricht		

Betreuungsangebote

Ganztagsangebote

Form:	offen:	x	gebunden:	-	teilgebunden:	-
-------	--------	---	-----------	---	---------------	---

Hort

Name:	Hort der Praßerschule				
Anschrift:	01900 Großröhrsdorf, Lutherstraße 21				
Betriebserlaubnis:	12.07.2017	Aufnahmekapazität:	191	Auslastung:	85%

Name:	Hort der Praßerschule				
Anschrift:	01900 Großröhrsdorf, Schulstraße 2				
Betriebserlaubnis:	12.07.2017	Aufnahmekapazität:	89	Auslastung:	92%

Schulgebäude und Sportstätten

Schulgebäude:

Anschrift:	01900 Großröhrsdorf, Lutherstraße 21			
Baujahr:	1875/1876	Jahr und Umfang der Rekonstruktion	2006 - 2008	
Barrierefreiheit:	ja		Komplettsanierung	

Schulfreifläche:

Schulfreifläche:	3410	m ²
------------------	------	----------------

Sporthalle:

Anschrift:	01900 Großröhrsdorf, Lutherstraße 21		
Baujahr:	1876	Jahr und Umfang der Rekonstruktion	2020 geplant
Barrierefreiheit:	ja		-
Größe:	227	m ²	Anzahl der Felder: 1

genutzte Schwimmhalle:

Anschrift:	Schwimmhalle Kamenz - 01917 Kamenz, Friedensstraße 1
------------	--

Schulentwicklung

Medienbildungs- konzept der Schule	in Planung	Medienentwicklungs- plan des Schulträgers	in Planung	Schulentwicklungs- plan	-
---------------------------------------	---------------	--	---------------	----------------------------	---

**Grundschule Großröhrsdorf /
 Großröhrsdorf**

Hauptgebäude:

	Anzahl	Raumgrößen					Schülerkapazität							gemeinsame Nutzung						
		bis 20 m ²	bis 40 m ²	bis 60 m ²	bis 80 m ²	ab 80 m ²	bis 8	bis 10	bis 16	bis 20	bis 25	bis 28	ab 28	allg. Unterricht	andere Schulen	Ganztagsangebote	Ganztagsbetreuung	Hort	VHS/ Musikschule	Vereine/ andere Nutzer
allgemeine Unterrichtsräume	13			4	9							13						8		
Beschäftigungs-/ Therapie-/ Gruppenräume	2	2					1	1								1	1			
Räume für Ganztagsangebot	2		1	1			2										1			
Räume für Ganztagsbetreuung																				
Räume für Hort	6		2	4			1			5										
Aula/ Mehrzweckräume	1				1						1						1			
Vorbereitungs- und Sammlungsräume	1	1					1													
Musik	1			1							1				1					
Kunst																				
Informatik	1			1					1											
Biologie																				
Chemie																				
Physik																				
Werken/ Technik/ Textil	1			1				1							1					
Hauswirtschaft/ Lehrküche																				
Lehr- und Übungsraum/ Labor																				
Räume Sonderpädagogik	1	1																		

Gebäudegebundene Ausstattung

Anzahl der WLAN-Accesspoints	0	
Vollständige WLAN-Abdeckung im Gebäude	<input type="checkbox"/> Ja / <input checked="" type="checkbox"/> Nein / <input type="checkbox"/> teilweise	
Internetanbindung	<input checked="" type="checkbox"/> Ja, gegenwärtig mit folgender Bandbreite: < 30 Mbit/s <input checked="" type="checkbox"/> Breitbandausbau geplant	
Raumgebundene Präsentationstechnik	Beamer (Anzahl)	2
	Whiteboards/ interaktive Tafeln/Displays (Anzahl)	0
<u>Besondere Ausstattung</u> (umfasst alle fest eingebauten Gerätschaften für den Fach- und Praxisunterricht (Kabinette und Vorbereitungsräume)	Töpferraum Werkraum Computerraum	

1.1.22 Grundschule Haselbachtal



Grunddaten

Schulträger:	Gemeinde Haselbachtal	Dienststellenschlüssel:	4110813
Schulstandort:	01920 Haselbachtal, Niedergersdorfer Straße 43		
Kontaktdaten:	Tel:	03578/71232	Fax: 03578/730804
	Email:	grundschule@haselbachtal.de	
	Web:	-	
zentralörtliche Lage:	keine zentralörtliche Lage		
Schulbezirk:	Gemeinde Haselbachtal		

Schulorganisation

maximale Aufnahmefähigkeit:	11 Klassen	Schulsozialarbeiter:	-
		Vorbereitungsklassen (VKA-DaZ):	-
Kooperationsverbund:	Kamenz	Schwerpunktschule Inklusion:	-
Inklusion von Schülern mit Förderschwerpunkt:			
Hören:	-	Sprache:	-
Sehen:	-	geistige Entwicklung:	-
		körperlich-motorische Entwicklung:	-
		sozial-emotionale Entwicklung:	-
Schüleranteil:			
sonderpädagogischer Förderbedarf:	1%	Migrationshintergrund:	0%

Bildungsangebote

Fremdsprachen					
Englisch:	x	Spanisch:	x		
sonstige Bildungsangebote:			umfangreiche GTA		

Betreuungsangebote

Ganztagsangebote

Form:	offen:	x	gebunden:	-	teilgebunden:	-
-------	--------	---	-----------	---	---------------	---

Hort

Name:	KiTa „Am Haselwäldchen“				
Anschrift:	01920 Haselbachtal, Niedergersdorfer Straße 43				
Betriebserlaubnis:	26.04.2011 / 13.11.2019	Aufnahmekapazität:	72	Auslastung:	88%

Name:	KiTa „Haselmäuse“				
Anschrift:	01920 Haselbachtal, Feldstraße 30				
Betriebserlaubnis:	22.07.2010	Aufnahmekapazität:	45	Auslastung:	96%

Name:	KiTa „Haselburg“				
Anschrift:	01920 Haselbachtal, Dorfplatz 2				
Betriebserlaubnis:	01.08.2001	Aufnahmekapazität:	40	Auslastung:	73%

Schulgebäude und Sportstätten

Schulgebäude:

Anschrift:	01920 Haselbachtal, Niedergersdorfer Straße 43		
Baujahr:	1963	Jahr und Umfang der Rekonstruktion	bis 12/2019
Barrierefreiheit:	nein		3. Bauabschnitt

Schulfreifläche:

Schulfreifläche:	14500	m ²
------------------	-------	----------------

Sporthalle:

Anschrift:	01920 Haselbachtal, Niedergersdorfer Straße 43		
Baujahr:	1987	Jahr und Umfang der Rekonstruktion	2 011
Barrierefreiheit:	ja		Komplettsanierung
Größe:	250	m ²	Anzahl der Felder: 1

genutzte Schwimmhalle:

Anschrift:	Schwimmhalle Kamenz - 01917 Kamenz, Friedensstraße 1
------------	--

Schulentwicklung

Medienbildungs- konzept der Schule	in Planung	Medienentwicklungs- plan des Schulträgers	in Planung	Schulentwicklungs- plan	-
---------------------------------------	---------------	--	---------------	----------------------------	---

Grundschule Haselbachtal / Haselbachtal	Anzahl	Raumgrößen					Schülerkapazität							gemeinsame Nutzung						
		bis 20 m ²	bis 40 m ²	bis 60 m ²	bis 80 m ²	ab 80 m ²	bis 8	bis 10	bis 16	bis 20	bis 25	bis 28	ab 28	allg. Unterricht	andere Schulen	Ganztagsangebote	Ganztagsbetreuung	Hort	VHS/ Musikschule	Vereine/ andere Nutzer
Hauptgebäude:																				
allgemeine Unterrichtsräume	8			8								8								
Beschäftigungs-/ Therapie-/ Gruppenräume	1	1																		
Räume für Ganztagsangebot																				
Räume für Ganztagsbetreuung																				
Räume für Hort	6	1	3	2																
Aula/ Mehrzweckräume																				
Vorbereitungs- und Sammlungsräume	4	4																		
Musik	1			1																
Kunst	1			1							1									
Informatik																				
Biologie																				
Chemie																				
Physik																				
Werken/ Technik/ Textil	2		1		1							1								
Hauswirtschaft/ Lehrküche																				
Lehr- und Übungsraum/ Labor																				
Räume Sonderpädagogik																				

Gebäudegebundene Ausstattung

Anzahl der WLAN-Accesspoints		10
Vollständige WLAN-Abdeckung im Gebäude		<input checked="" type="checkbox"/> Ja / <input type="checkbox"/> Nein / <input type="checkbox"/> teilweise
Internetanbindung		<input checked="" type="checkbox"/> Ja, gegenwärtig mit folgender Bandbreite: 16 Mbit/s <input checked="" type="checkbox"/> Breitbandausbau bis 12/2019 geplant
Raumgebundene Präsentationstechnik	Beamer (Anzahl)	2
	Whiteboards/ interaktive Tafeln/Displays (Anzahl)	1
<u>Besondere Ausstattung</u> (umfasst alle fest eingebauten Gerätschaften für den Fach- und Praxisunterricht (Kabinette und Vorbereitungsräume)		Töpferraum: Brennofen Kunstraum: elektronisch Tafel

1.1.23 Grundschule Hochkirch



Grunddaten

Schulträger:	Gemeinde Hochkirch	Dienststellenschlüssel:	4111050
Schulstandort:	02627 Hochkirch, Diesterwegstraße 4		
Kontaktdaten:	Tel:	035939/81213	Fax: 035939/81215
	Email:	gshochkirch@t-online.de	
	Web:	-	
zentralörtliche Lage:	keine zentralörtliche Lage		
Schulbezirk:	Gemeinde Hochkirch		

Schulorganisation

maximale Aufnahmefähigkeit:	7 Klassen	Schulsozialarbeiter:	-		
		Vorbereitungsklassen (VKA-DaZ):	-		
Kooperationsverbund:	Bautzen-Ost	Schwerpunktschule Inklusion:	-		
Inklusion von Schülern mit Förderschwerpunkt:					
Hören:	x	Sprache:	-	körperlich-motorische Entwicklung:	-
Sehen:	x	geistige Entwicklung:	-	sozial-emotionale Entwicklung:	x
Schüleranteil:					
sonderpädagogischer Förderbedarf:	4%	Migrationshintergrund:	2%		

Bildungsangebote

überwiegend sorbisch-sprachiger Unterricht:	-
---	---

Fremdsprachen					
Englisch:	x	Sorbisch:	x		-

sonstige Bildungsangebote:	umfangreiche Ganztagsangebote
----------------------------	-------------------------------

Betreuungsangebote

Ganztagsangebote

Form:	offen:	x	gebunden:	-	teilgebunden:	-
-------	--------	---	-----------	---	---------------	---

Hort

Name:	Kinderhaus „Sonneneck“ Hochkirch“ (Träger AWO Bautzen)				
Anschrift:	Hort: 02627 Hochkirch, Diesterwegstraße 4				
Betriebserlaubnis:	06.05.2015	Aufnahmekapazität:	92	Auslastung:	90%

Schulgebäude und Sportstätten

Schulgebäude:

Anschrift:	02627 Hochkirch, Diesterwegstraße 4			
Baujahr:	1962	Jahr und Umfang der Rekonstruktion	2 012	
Barrierefreiheit:	nein		Sanierung	

Schulfreifläche:

Schulfreifläche:	2600	m ²
------------------	------	----------------

Sporthalle:

Anschrift:	02627 Hochkirch, Zur Kirschallee 15			
Baujahr:	1970	Jahr und Umfang der Rekonstruktion	2 007	
Barrierefreiheit:	ja		Sanierung	
Größe:	448	m ²	Anzahl der Felder:	1

genutzte Schwimmhalle:

Anschrift:	Röhrscheidtbad Bautzen - 02625 Bautzen, Gesundbrunnenring 55
------------	--

Schulentwicklung

Medienbildungs- konzept der Schule	in Planung	Medienentwicklungs- plan des Schulträgers	in Planung	Schulentwicklungs- plan	nein
---------------------------------------	---------------	--	---------------	----------------------------	------

Grundschule Hochkirch / Hochkirch

Hauptgebäude:

	Anzahl	Raumgrößen					Schülerkapazität							gemeinsame Nutzung							
		bis 20 m ²	bis 40 m ²	bis 60 m ²	bis 80 m ²	ab 80 m ²	bis 8	bis 10	bis 16	bis 20	bis 25	bis 28	ab 28	allg. Unterricht	andere Schulen	Ganztagsangebote	Ganztagsbetreuung	Hort	VHS/ Musikschule	Vereine/ andere Nutzer	
allgemeine Unterrichtsräume	5			5									5								
Beschäftigungs-/ Therapie-/ Gruppenräume																					
Räume für Ganztagsangebot																					
Räume für Ganztagsbetreuung																					
Räume für Hort	4			4																	
Aula/ Mehrzweckräume																					
Vorbereitungs- und Sammlungsräume																					
Musik	1			1									1								
Kunst	1			1									1								
Informatik	1			1																	
Biologie																					
Chemie																					
Physik																					
Werken/ Technik/ Textil	1				1							1		1							
Hauswirtschaft/ Lehrküche																					
Lehr- und Übungsraum/ Labor																					
Räume Sonderpädagogik																					

Gebäudegebundene Ausstattung

Anzahl der WLAN-Accesspoints		1
Vollständige WLAN-Abdeckung im Gebäude		<input type="checkbox"/> Ja / <input type="checkbox"/> Nein / <input checked="" type="checkbox"/> teilweise
Internetanbindung		<input checked="" type="checkbox"/> Ja, gegenwärtig mit folgender Bandbreite: 50Mbit/s <input checked="" type="checkbox"/> Breitbandausbau geplant bis Ende 2024
Raumgebundene Präsentationstechnik	Beamer (Anzahl)	1
	Whiteboards/ interaktive Tafeln/Displays (Anzahl)	1
<u>Besondere Ausstattung</u> (umfasst alle fest eingebauten Gerätschaften für den Fach- und Praxisunterricht (Kabinette und Vorbereitungsräume)		1 Brennofen mit Kraftstromanschluss

1.1.24 4. Grundschule Hoyerswerda „Lindenschule“



Grunddaten

Schulträger:	Stadt Hoyerswerda	Dienststellenschlüssel:	4110516
Schulstandort:	02977 Hoyerswerda, Johann-Gottfried-Herder-Straße 26		
Kontaktdaten:	Tel:	03571/978150	Fax: 03571/478338
	Email:	lindenschule@freenet.de	
	Web:	www.sachsen.schule/~gs4-hoyerswerda/	
zentralörtliche Lage:	Oberzentraler Städteverbund		
Schulbezirk:	gemeinsamer Schulbezirk Hoyerswerda		

Schulorganisation

maximale Aufnahmefähigkeit:	12 Klassen	Schulsozialarbeiter:	x		
		Vorbereitungsklassen (VKA-DaZ):	x		
Kooperationsverbund:	Hoyerswerda	Schwerpunktschule Inklusion:	-		
Außenstandort der Nikolaus-Kopernikus-Schule zur Beschulung der EH-Klassen					
Inklusion von Schülern mit Förderschwerpunkt:					
Hören:	-	Sprache:	x	körperlich-motorische Entwicklung:	-
Sehen:	-	geistige Entwicklung:	-	sozial-emotionale Entwicklung:	-
Schüleranteil:					
sonderpädagogischer Förderbedarf:	1%	Migrationshintergrund:	26%		

Bildungsangebote

Fremdsprachen					
Englisch:	x				

Betreuungsangebote

Ganztagsangebote

Form:	offen:	x	gebunden:	-	teilgebunden:	-
-------	--------	---	-----------	---	---------------	---

Hort

Name:	TWSD „Lindenhort“				
Anschrift:	02977 Hoyerswerda, J.-G.-Herder-Straße 26				
Betriebserlaubnis:	14.10.2019	Aufnahmekapazität:	100	Auslastung:	88%

Name:	VdK-Kinderhaus „Märchenland“				
Anschrift:	02977 Hoyerswerda, H.-Mann-straße 33				
Betriebserlaubnis:	13.07.2010	Aufnahmekapazität:	70	Auslastung:	77%

Name:	AWO-Hort „Spieleparadies“				
Anschrift:	02977 Hoyerswerda, F.-v.-Schill-Straße 19				
Betriebserlaubnis:	12.06.2019	Aufnahmekapazität:	50	Auslastung:	100%

Betreuungsangebote nach § 16 Abs. 2 SächsSchulG

Name:	VdK „Pusteblume“				
Anschrift:	02977 Hoyerswerda, L.-Herrmann-Straße 50 a				
Betriebserlaubnis:	06.02.2019	Aufnahmekapazität:	46	Auslastung:	96%

Schulgebäude und Sportstätten

Schulgebäude:

Anschrift:	02977 Hoyerswerda, Johann-Gottfried-Herder-Straße 26				
Baujahr:	1960	Jahr und Umfang der Rekonstruktion	2014 - 2015		
Barrierefreiheit:	nein		Teilsanierung		

Schulfreifläche:

Schulfreifläche:	14241	m ²
------------------	-------	----------------

Sporthalle:

Anschrift:	02977 Hoyerswerda, J.-G.-Herder-Straße 26				
Baujahr:	1961	Jahr und Umfang der Rekonstruktion	2 010		
Barrierefreiheit:	nein		Teilsanierung (Prall-, Ball- und Brandschutz)		
Größe:	200	m ²	Anzahl der Felder:	1	

genutzte Schwimmhalle:

Anschrift:	Lausitzbad Hoyerswerda GmbH - 026977 Hoyerswerda, Am Gondelteich 1				
------------	--	--	--	--	--

Schulentwicklung

Medienbildungskonzept der Schule	Beschlussfassung geplant	Medienentwicklungsplan des Schulträgers	Beschlussfassung geplant	Schulentwicklungsplan	nein
----------------------------------	--------------------------	---	--------------------------	-----------------------	------

**4. Grundschule Hoyerswerda
 "Lindenschule" / Hoyerswerda**

Hauptgebäude:

	Anzahl	Raumgrößen					Schülerkapazität							gemeinsame Nutzung						
		bis 20 m ²	bis 40 m ²	bis 60 m ²	bis 80 m ²	ab 80 m ²	bis 8	bis 10	bis 16	bis 20	bis 25	bis 28	ab 28	allg. Unterricht	andere Schulen	Ganztagsangebote	Ganztagsbetreuung	Hort	VHS/ Musikschule	Vereine/ andere Nutzer
allgemeine Unterrichtsräume	15	1	13	1				1			12	1								
Beschäftigungs-/ Therapie-/ Gruppenräume																				
Räume für Ganztagsangebot																				
Räume für Ganztagsbetreuung																				
Räume für Hort																				
Aula/ Mehrzweckräume																				
Vorbereitungs- und Sammlungsräume	3	3																		
Musik	1			1								1								
Kunst	1		1								1									
Informatik	1		1								1									
Biologie																				
Chemie																				
Physik																				
Werken/ Technik/ Textil	3	1	2					2												
Hauswirtschaft/ Lehrküche	1		1					1												
Lehr- und Übungsraum/ Labor	1	1																		
Räume Sonderpädagogik																				

Gebäudegebundene Ausstattung

Anzahl der WLAN-Accesspoints		10
Vollständige WLAN-Abdeckung im Gebäude		<input checked="" type="checkbox"/> Ja / <input type="checkbox"/> Nein / <input type="checkbox"/> teilweise
Internetanbindung		<input checked="" type="checkbox"/> Ja, gegenwärtig mit folgender Bandbreite: 16 Mbit/s <input checked="" type="checkbox"/> Breitbandausbau bis 2020 geplant
Raumgebundene Präsentationstechnik	Beamer (Anzahl)	1
	Whiteboards/ interaktive Tafeln/Displays (Anzahl)	5
<u>Besondere Ausstattung</u> (umfasst alle fest eingebauten Gerätschaften für den Fach- und Praxisunterricht (Kabinette und Vorbereitungsräume)		1 Brennofen mit Lüftung 2 Kraftstromanschlüsse

1.1.25 Grundschule „Am Park“ Hoyerswerda



Grunddaten

Schulträger:	Stadt Hoyerswerda	Dienststellenschlüssel:	4110557
Schulstandort:	02977 Hoyerswerda, Schulstraße 2		
Kontaktdaten:	Tel:	03571/428446	Fax: 03571/478868
	Email:	info@parkschule-hy.de	
	Web:	www.parkschule-hy.de	
zentralörtliche Lage:	Oberzentraler Städteverbund		
Schulbezirk:	gemeinsamer Schulbezirk Hoyerswerda		

Schulorganisation

maximale Aufnahmefähigkeit:	10 Klassen	Schulsozialarbeiter:	-		
		Vorbereitungsklassen (VKA-DaZ):	x		
Kooperationsverbund:	Hoyerswerda	Schwerpunktschule Inklusion:	-		
Inklusion von Schülern mit Förderschwerpunkt:					
Hören:	-	Sprache:	-	körperlich-motorische Entwicklung:	x
Sehen:	-	geistige Entwicklung:	-	sozial-emotionale Entwicklung:	-
Schüleranteil:					
sonderpädagogischer Förderbedarf:	1%	Migrationshintergrund:	11%		

Bildungsangebote

überwiegend sorbisch-sprachiger Unterricht:	-		
Fremdsprachen			
Englisch:	x	Sorbisch:	-

Betreuungsangebote

Ganztagsangebote

Form:	offen:	x	gebunden:	-	teilgebunden:	-
-------	--------	---	-----------	---	---------------	---

Hort

Name:	AWO-Hort „Am Elsterbogen“					
Anschrift:	02977 Hoyerswerda, Alte Berliner Straße 9					
Betriebserlaubnis:	05.07.2018	Aufnahmekapazität:	150	Auslastung:	100%	

Name:	AWO-Hort „Spieleparadies“					
Anschrift:	02977 Hoyerswerda, F.-v.-Schill-Straße 19					
Betriebserlaubnis:	12.06.2019	Aufnahmekapazität:	50	Auslastung:	100%	

Name:	CSB Kinderhaus „Am Zoo“					
Anschrift:	02977 Hoyerswerda, Burgplatz 1					
Betriebserlaubnis:	24.07.2006	Aufnahmekapazität:	25	Auslastung:	80%	

Schulgebäude und Sportstätten

Schulgebäude:

Anschrift:	02977 Hoyerswerda, Schulstraße 2				
Baujahr:	1913	Jahr und Umfang der	1991 - 1993		
Barrierefreiheit:	nein	Rekonstruktion	Komplettsanierung		

weitere Schulgebäude:

Anschrift:	02977 Hoyerswerda, Schulstraße 2				
Baujahr:	1913	Jahr und Umfang der	1995		
Barrierefreiheit:	nein	Rekonstruktion	Komplettsanierung		

Schulfreifläche:

Schulfreifläche:	5489	m ²
------------------	------	----------------

Sporthalle:

Anschrift:	02977 Hoyerswerda, Schulstraße 2				
Baujahr:	1922	Jahr und Umfang der	1997 - 1999		
Barrierefreiheit:	nein	Rekonstruktion	-		
Größe:	150	m ²	Anzahl der Felder:	1	

genutzte Schwimmhalle:

Anschrift:	Lausitzbad Hoyerswerda GmbH - 026977 Hoyerswerda, Am Gondelteich 1
------------	--

Schulentwicklung

Medienbildungs- konzept der Schule	Beschluss- fassung geplant	Medienentwicklungs- plan des Schulträgers	Beschluss- fassung geplant	Schulentwicklungs- plan	-
---------------------------------------	----------------------------------	--	----------------------------------	----------------------------	---

**Grundschule "Am Park" Hoyerswerda /
 Hoyerswerda**

Hauptgebäude:

	Anzahl	Raumgrößen					Schülerkapazität							gemeinsame Nutzung						
		bis 20 m ²	bis 40 m ²	bis 60 m ²	bis 80 m ²	ab 80 m ²	bis 8	bis 10	bis 16	bis 20	bis 25	bis 28	ab 28	allg. Unterricht	andere Schulen	Ganztagsangebote	Ganztagsbetreuung	Hort	VHS/ Musikschule	Vereine/ andere Nutzer
allgemeine Unterrichtsräume	11			11							11					2				
Beschäftigungs-/ Therapie-/ Gruppenräume																				
Räume für Ganztagsangebot																				
Räume für Ganztagsbetreuung																				
Räume für Hort																				
Aula/ Mehrzweckräume																				
Vorbereitungs- und Sammlungsräume																				
Musik	1		1								1				1					
Kunst																				
Informatik	1		1					1							1					
Biologie																				
Chemie																				
Physik																				
Werken/ Technik/ Textil	2		2					2						1	1					
Hauswirtschaft/ Lehrküche																				
Lehr- und Übungsraum/ Labor	1		1				1								1					
Räume Sonderpädagogik																				

Gebäude 2:	Anzahl	Raumgrößen					Schülerkapazität						gemeinsame Nutzung							
		bis 20 m ²	bis 40 m ²	bis 60 m ²	bis 80 m ²	ab 80 m ²	bis 8	bis 10	bis 16	bis 20	bis 25	bis 28	ab 28	allg. Unterricht	andere Schulen	Ganztagsangebote	Ganztagsbetreuung	Hort	VHS/ Musikschule	Vereine/ andere Nutzer
allgemeine Unterrichtsräume																				
Beschäftigungs-/ Therapie-/ Gruppenräume																				
Räume für Ganztagsangebot																				
Räume für Ganztagsbetreuung																				
Räume für Hort																				
Aula/ Mehrzweckräume																				
Vorbereitungs- und Sammlungsräume																				
Musik																				
Kunst	1					1							1							
Informatik																				
Biologie																				
Chemie																				
Physik																				
Werken/ Technik/ Textil																				
Hauswirtschaft/ Lehrküche																				
WTH																				
Räume Sonderpädagogik																				

Gebäudegebundene Ausstattung

Hauptgebäude

Anzahl der WLAN-Accesspoints		10
Vollständige WLAN-Abdeckung im Gebäude		<input type="checkbox"/> Ja / <input type="checkbox"/> Nein / <input checked="" type="checkbox"/> teilweise
Internetanbindung		<input checked="" type="checkbox"/> Ja, gegenwärtig mit folgender Bandbreite: 12 Mbit/s <input checked="" type="checkbox"/> Breitbandausbau bis 2020 geplant
Raumgebundene Präsentationstechnik	Beamer (Anzahl)	1
	Whiteboards/ interaktive Tafeln/Displays (Anzahl)	8
Besondere Ausstattung (umfasst alle fest eingebauten Gerätschaften für den Fach- und Praxisunterricht (Kabinette und Vorbereitungsräume))		1 PC-Kabinett 2 Werkräume mit Werkbänken

Gebäude 2

Anzahl der WLAN-Accesspoints		Keine Angaben
Vollständige WLAN-Abdeckung im Gebäude		<input type="checkbox"/> Ja / <input type="checkbox"/> Nein / <input checked="" type="checkbox"/> teilweise
Internetanbindung		<input checked="" type="checkbox"/> keine Angaben
Raumgebundene Präsentationstechnik	Beamer (Anzahl)	0
	Whiteboards/ interaktive Tafeln/Displays (Anzahl)	1
Besondere Ausstattung (umfasst alle fest eingebauten Gerätschaften für den Fach- und Praxisunterricht (Kabinette und Vorbereitungsräume))		1 Brennofen - Zeichensaal

1.1.26 Grundschule „An der Elster“ Hoyerswerda



Grunddaten

Schulträger:	Stadt Hoyerswerda		Dienststellenschlüssel:	4110490
Schulstandort:	02977 Hoyerswerda, Frederic-Joliot-Curie-Straße 54			
Kontaktdaten:	Tel:	03571/978461	Fax:	03571/400899
	Email:	info@elsterschule.de		
	Web:	www.elsterschule.de		
zentralörtliche Lage:	Oberzentraler Städteverbund			
Schulbezirk:	gemeinsamer Schulbezirk Hoyerswerda			

Schulorganisation

maximale Aufnahmefähigkeit:	18	Klassen	Schulsozialarbeiter:	x	
			Vorbereitungsklassen (VKA-DaZ):	x	
Kooperationsverbund:	Hoyerswerda		Schwerpunktschule Inklusion:	x	
Inklusion von Schülern mit Förderschwerpunkt:					
Hören:	x	Sprache:	x	körperlich-motorische Entwicklung:	x
Sehen:	x	geistige Entwicklung:	-	sozial-emotionale Entwicklung:	-
Schüleranteil:					
sonderpädagogischer Förderbedarf:	7%	Migrationshintergrund:	10%		

Bildungsangebote

überwiegend sorbisch-sprachiger Unterricht:	-
---	---

Fremdsprachen					
Englisch:	x				

sonstige Bildungsangebote:	Schwerpunktschule Inklusion (Sprache) LRS-Klassen Deutsch als Zweitsprache
----------------------------	--

Betreuungsangebote

Ganztagsangebote

Form:	offen:	x	gebunden:	-	teilgebunden:	-
-------	--------	---	-----------	---	---------------	---

Hort

Name:	TWSD Hort „An der Elster“				
Anschrift:	02977 Hoyerswerda, Fr.-J.-Curie-Straße 50				
Betriebserlaubnis:	09.08.2011	Aufnahmekapazität:	130	Auslastung:	95%

Schulgebäude und Sportstätten

Schulgebäude:

Anschrift:	02977 Hoyerswerda, Frederic-Joliot-Curie-Straße 54			
Baujahr:	1960	Jahr und Umfang der Rekonstruktion	2009-2012	
Barrierefreiheit:	ja		Komplettsanierung	

Schulfreifläche:

Schulfreifläche:	12747	m ²
------------------	-------	----------------

Sporthalle:

Anschrift:	02977 Hoyerswerda, Frederic-Joliot-Curie-Straße 54			
Baujahr:	1960	Jahr und Umfang der Rekonstruktion	2009-2012	
Barrierefreiheit:	nein		Komplettsanierung	
Größe:	197	m ²	Anzahl der Felder:	1

genutzte Schwimmhalle:

Anschrift:	Lausitzbad Hoyerswerda GmbH - 026977 Hoyerswerda, Am Gondelteich 1
------------	--

Schulentwicklung

Medienbildungs- konzept der Schule	Beschlossen in 08/2019	Medienentwicklungs- plan des Schulträgers	Beschluss- fassung geplant	Schulentwicklungs- plan	-
---------------------------------------	---------------------------	--	----------------------------------	----------------------------	---

Grundschule "An der Elster" Hoyerswerda	Anzahl	Raumgrößen					Schülerkapazität							gemeinsame Nutzung							
		bis 20 m ²	bis 40 m ²	bis 60 m ²	bis 80 m ²	ab 80 m ²	bis 8	bis 10	bis 16	bis 20	bis 25	bis 28	ab 28	allg. Unterricht	andere Schulen	Ganztagsangebote	Ganztagsbetreuung	Hort	VHS/ Musikschule	Vereine/ andere Nutzer	
allgemeine Unterrichtsräume	16			11	5				4		7	5				10					
Beschäftigungs-/ Therapie-/ Gruppenräume																					
Räume für Ganztagsangebot	1			1					1					1							
Räume für Ganztagsbetreuung																					
Räume für Hort																					
Aula/ Mehrzweckräume	1											1									
Vorbereitungs- und Sammlungsräume	4	1	2	1			1														
Musik	1				1							1				1					
Kunst	1				1							1		1							
Informatik	1			1					1							1					
Biologie																					
Chemie																					
Physik																					
Werken/ Technik/ Textil	1			1					1							1					
Hauswirtschaft/ Lehrküche	1		1						1							1					
Lehr- und Übungsraum/ Labor																					
Räume Sonderpädagogik	1			1				1													

Gebäudegebundene Ausstattung

Anzahl der WLAN-Accesspoints		5
Vollständige WLAN-Abdeckung im Gebäude		<input type="checkbox"/> Ja / <input type="checkbox"/> Nein / <input checked="" type="checkbox"/> teilweise
Internetanbindung		<input checked="" type="checkbox"/> Ja, gegenwärtig mit folgender Bandbreite: 21 Mbit/s <input checked="" type="checkbox"/> Breitbandausbau bis 2020 geplant
Raumgebundene Präsentationstechnik	Beamer (Anzahl)	1
	Whiteboards/ interaktive Tafeln/Displays (Anzahl)	18
<u>Besondere Ausstattung</u> (umfasst alle fest eingebauten Gerätschaften für den Fach- und Praxisunterricht (Kabinette und Vorbereitungsräume)		1 Brennofen im Werkraum 4 Kraftstromanschlüsse

 1.1.27 Grundschule Am Adler „Handrij Zejler“ Hoyerswerda



Grunddaten

Schulträger:	Stadt Hoyerswerda	Dienststellenschlüssel:	4110482
Schulstandort:	02977 Hoyerswerda, Dresdener Straße 43b		
:	Tel:	03571/406272	Fax: 03571/605350
	Email:	gs_am_adler_hy@t-online.de	
	Web:	https://cms.sachsen.schule/gsadlerhoy/start/	
zentralörtliche Lage:	Oberzentraler Städteverbund		
Schulbezirk:	gemeinsamer Schulbezirk Hoyerswerda		
Einzugsbereich:	Hoyerswerda und Elsterheide		

Schulorganisation

maximale Aufnahmefähigkeit:	20 Klassen	Schulsozialarbeiter:	-
		Vorbereitungsklassen (VKA-DaZ):	x
Kooperationsverbund:	Hoyerswerda	Schwerpunktschule Inklusion:	-
Inklusion von Schülern mit Förderschwerpunkt:			
Hören:	-	Sprache:	-
Sehen:	-	geistige Entwicklung:	-
		körperlich-motorische Entwicklung:	-
		sozial-emotionale Entwicklung:	x
Schüleranteil:			
sonderpädagogischer Förderbedarf:	0%	Migrationshintergrund:	8%

Bildungsangebote

Sorbisch in Sprach- und Sachfächern nach dem Konzept 2plus						x
Fremdsprachen						
Englisch:	x					

Betreuungsangebote

Ganztagsangebote

Form:	offen:	x	gebunden:	-	teilgebunden:	-
-------	--------	---	-----------	---	---------------	---

Hort

Name:	Hort in der 1. Grundschule Am Adler „Handrij Zejler“					
Anschrift:	02977 Hoyerswerda, Dresdener Straße 43 b					
Betriebserlaubnis:	29.07.2019	Aufnahmekapazität:	210	Auslastung:	99%	

Schulgebäude und Sportstätten

Schulgebäude:

Anschrift:	02977 Hoyerswerda, Dresdener Straße 43b				
Baujahr:	1986	Jahr und Umfang der	2 014		
Barrierefreiheit:	nein	Rekonstruktion	Sanitärräume		

Schulfreifläche:

Schulfreifläche:	11772	m ²
------------------	-------	----------------

Sporthalle:

Anschrift:	02977 Hoyerswerda, Dresdener Straße 43 b				
Baujahr:	1986	Jahr und Umfang der	-		
Barrierefreiheit:	nein	Rekonstruktion	-		
Größe:	808	m ²	Anzahl der Felder:	2	

genutzte Schwimmhalle:

Anschrift:	Lausitzbad Hoyerswerda GmbH - 026977 Hoyerswerda, Am Gondelteich 1
------------	--

Planung: Die Grundschule am Adler soll nach Umbau der OS „Am Stadtrand“ zur Grundschule (2020-2021) in dieses Gebäude umziehen. Das bestehende Gebäude einschließlich der Turnhalle in der Dresdener Straße soll Ende 2021 abgerissen werden.

Schulentwicklung

Medienbildungskonzept der Schule	Beschlussfassung geplant	Medienentwicklungsplan des Schulträgers	Beschlussfassung geplant	Schulentwicklungsplan	-
----------------------------------	--------------------------	---	--------------------------	-----------------------	---

**Grundschule am Adler "Handrij Zejler" /
 Hoyerswerda**



Hauptgebäude:

	Anzahl	Raumgrößen					Schülerkapazität							gemeinsame Nutzung							
		bis 20 m ²	bis 40 m ²	bis 60 m ²	bis 80 m ²	ab 80 m ²	bis 8	bis 10	bis 16	bis 20	bis 25	bis 28	ab 28	allg. Unterricht	andere Schulen	Ganztagsangebote	Ganztagsbetreuung	Hort	VHS/ Musikschule	Vereine/ andere Nutzer	
allgemeine Unterrichtsräume	13				13						3	10									
Beschäftigungs-/ Therapie-/ Gruppenräume	1			1						1											
Räume für Ganztagsangebot																					
Räume für Ganztagsbetreuung																					
Räume für Hort	3				3																
Aula/ Mehrzweckräume																					
Vorbereitungs- und Sammlungsräume	3		3																		
Musik	1				1						1										
Kunst	1				1						1										
Informatik	1				1						1										
Biologie																					
Chemie																					
Physik																					
Werken/ Technik/ Textil	2				2						2										
Hauswirtschaft/ Lehrküche																					
Lehr- und Übungsraum/ Labor																					
Räume Sonderpädagogik																					

Gebäudegebundene Ausstattung



Anzahl der WLAN-Accesspoints		2
Vollständige WLAN-Abdeckung im Gebäude		<input type="checkbox"/> Ja / <input checked="" type="checkbox"/> Nein / <input type="checkbox"/> teilweise
Internetanbindung		<input checked="" type="checkbox"/> Ja, gegenwärtig mit folgender Bandbreite: 40 Mbit/s <input checked="" type="checkbox"/> Breitbandausbau bis 2020 geplant
Raumgebundene Präsentationstechnik	Beamer (Anzahl)	13
	Whiteboards/ interaktive Tafeln/Displays (Anzahl)	2
<u>Besondere Ausstattung</u> (umfasst alle fest eingebauten Gerätschaften für den Fach- und Praxisunterricht (Kabinette und Vorbereitungsräume))		Keine Angaben

1.1.28 Grundschule „Am Gickelsberg“ Kamenz



Grunddaten

Schulträger:	Stadt Kamenz		Dienststellenschlüssel:	4111100
Schulstandort:	01917 Kamenz, Fabrikstraße 9b			
Kontaktdaten:	Tel:	03578/304100	Fax:	03578/374236
	Email:	gs1-kamenz-gickelsberg@t-online.de		
	Web:	-		
zentralörtliche Lage:	Mittelzentrum			
Schulbezirk:	Gemeinsamer Schulbezirk für das Stadtgebiet Kamenz und die Ortsteile Bernbruch, Deutschbaselitz, Gelenau, Hennersdorf, Jesau, Lückersdorf, Schiedel, Thonberg, Wiesa, Zschornau			

Schulorganisation

maximale Aufnahmefähigkeit:	7	Klassen	Schulsozialarbeiter:	-	
			Vorbereitungsklassen (VKA-DaZ):	x	
Kooperationsverbund:	Kamenz		Schwerpunktschule Inklusion:	-	
Inklusion von Schülern mit Förderschwerpunkt:					
Hören:	-	Sprache:	x	körperlich-motorische Entwicklung:	x
Sehen:	-	geistige Entwicklung:	-	sozial-emotionale Entwicklung:	x
Schüleranteil:					
sonderpädagogischer Förderbedarf:	2%	Migrationshintergrund:	10%		

Bildungsangebote

überwiegend sorbisch-sprachiger Unterricht:	-
---	---

Fremdsprachen					
Englisch:	x				

sonstige Bildungsangebote:	Schulprojekte: EU-Schulprogramm, Klasse 2000, Fit for Future
----------------------------	--

Betreuungsangebote

Ganztagsangebote

Form:	offen:	x	gebunden:	-	teilgebunden:	-
-------	--------	---	-----------	---	---------------	---

Hort

Name:	DRK Kinderhaus Regenbogen - Haus II				
Anschrift:	01917 Kamenz, Fabrikstraße 9 b				
Betriebserlaubnis:	28.08.2012	Aufnahmekapazität:	110	Auslastung:	98%

Name:	Schulhort am Forst				
Anschrift:	01917 Kamenz, Humboldtstraße 3				
Betriebserlaubnis:	07.06.2018	Aufnahmekapazität:	300	Auslastung:	91%

Name:	Kinderhort Wiesa				
Anschrift:	01917 Kamenz, Bischofswerdaer Straße 1				
Betriebserlaubnis:	17.07.2018	Aufnahmekapazität:	90	Auslastung:	99%

Schulgebäude und Sportstätten

Schulgebäude:

Anschrift:	01917 Kamenz, Fabrikstraße 9b		
Baujahr:	1968	Jahr und Umfang der Rekonstruktion	2 006
Barrierefreiheit:	nein		Komplettsanierung inkl. Erweiterungsbau

Schulfreifläche:

Schulfreifläche:	10200	m ²
------------------	-------	----------------

Sporthalle:

Anschrift:	01917 Kamenz, Fabrikstraße 9 b			
Baujahr:	k. A.	Jahr und Umfang der Rekonstruktion	2 008	
Barrierefreiheit:	nein		Komplettsanierung	
Größe:	97	m ²	Anzahl der Felder:	1

genutzte Schwimmhalle:

Anschrift:	Schwimmhalle Kamenz - 01917 Kamenz, Friedensstraße 1
------------	--

Schulentwicklung

Medienbildungskonzept der Schule	beschlossen	Medienentwicklungsplan des Schulträgers	Beschlussfassung geplant	Schulentwicklungsplan	-
----------------------------------	-------------	---	--------------------------	-----------------------	---

Grundschule "Am Gickelsberg" / Kamenz

Hauptgebäude:

	Anzahl	Raumgrößen					Schülerkapazität							gemeinsame Nutzung							
		bis 20 m ²	bis 40 m ²	bis 60 m ²	bis 80 m ²	ab 80 m ²	bis 8	bis 10	bis 16	bis 20	bis 25	bis 28	ab 28	allg. Unterricht	andere Schulen	Ganztagsangebote	Ganztagsbetreuung	Hort	VHS/ Musikschule	Vereine/ andere Nutzer	
allgemeine Unterrichtsräume	7		1	3	3											2		1			
Beschäftigungs-/ Therapie-/ Gruppenräume																					
Räume für Ganztagsangebot	1		1																		
Räume für Ganztagsbetreuung																					
Räume für Hort	5	2	1	2																	
Aula/ Mehrzweckräume																					
Vorbereitungs- und Sammlungsräume																					
Musik																					
Kunst																					
Informatik																					
Biologie																					
Chemie																					
Physik																					
Werken/ Technik/ Textil	2		1		1											2					
Hauswirtschaft/ Lehrküche																					
Lehr- und Übungsraum/ Labor																					
Räume Sonderpädagogik																					

Gebäudegebundene Ausstattung

Anzahl der WLAN-Accesspoints	1	
Vollständige WLAN-Abdeckung im Gebäude	<input type="checkbox"/> Ja / <input checked="" type="checkbox"/> Nein / <input type="checkbox"/> teilweise	
Internetanbindung	<input checked="" type="checkbox"/> Ja, gegenwärtig mit folgender Bandbreite: 25 Mbit/s <input checked="" type="checkbox"/> Breitbandausbau bis 2020 geplant	
Raumgebundene Präsentationstechnik	Beamer (Anzahl)	2
	Whiteboards/ interaktive Tafeln/Displays (Anzahl)	1
<u>Besondere Ausstattung</u> (umfasst alle fest eingebauten Gerätschaften für den Fach- und Praxisunterricht (Kabinette und Vorbereitungsräume)	Brennofen, Werkbänke m. Schraubstock	

1.1.29 Grundschule am Forst Kamenz



Grunddaten

Schulträger:	Stadt Kamenz	Dienststellenschlüssel:	4111084
Schulstandort:	01917 Kamenz, Humboldtstraße 3		
Kontaktdaten:	Tel:	03578/3099960	Fax: 03578/3099969
	Email:	info@schule-am-forst.de	
	Web:	www.sn.schule.de/~gs-am-forst/	
zentralörtliche Lage:	Mittelzentrum		
Schulbezirk:	Gemeinsamer Schulbezirk für das Stadtgebiet Kamenz und die Ortsteile Bernbruch, Deutschbaselitz, Gelenau, Hennersdorf, Jesau, Lückersdorf, Schiedel, Thonberg, Wiesa, Zschornau		

Schulorganisation

maximale Aufnahmefähigkeit:	18 Klassen	Schulsozialarbeiter:	x		
		Vorbereitungsklassen (VKA-DaZ):	-		
Kooperationsverbund:	Kamenz	Schwerpunktschule Inklusion:	x		
Inklusion von Schülern mit Förderschwerpunkt:					
Hören:	-	Sprache:	x	körperlich-motorische Entwicklung:	-
Sehen:	x	geistige Entwicklung:	-	sozial-emotionale Entwicklung:	x
Schüleranteil:					
sonderpädagogischer Förderbedarf:	2%	Migrationshintergrund:	13%		

Bildungsangebote

überwiegend sorbisch-sprachiger Unterricht:	-
---	---

Fremdsprachen					
Englisch:	x	Russisch:	x		

sonstige Bildungsangebote:	<ul style="list-style-type: none"> • Schulprojekt: „Fit im Körper- fit im Kopf“ • Erweiterter Musikunterricht in Klasse 1 und 2 <ul style="list-style-type: none"> • LRS-Klassen • Deutsch als Zweitsprache • Stützpunktschule Inklusiv- Sprache
----------------------------	--

Betreuungsangebote

Ganztagsangebote

Form:	offen:	x	gebunden:	-	teilgebunden:	-
-------	--------	---	-----------	---	---------------	---

Hort

Name:	Schulhort am Forst				
Anschrift:	01917 Kamenz, Humboldtstraße 3				
Betriebserlaubnis:	07.06.2018	Aufnahmekapazität:	300	Auslastung:	91%

Name:	DRK Kinderhaus Regenbogen - Haus II				
Anschrift:	01917 Kamenz, Fabrikstraße 9 b				
Betriebserlaubnis:	28.08.2012	Aufnahmekapazität:	110	Auslastung:	98%

Name:	Kinderhort Wiesa				
Anschrift:	01917 Kamenz, Bischofswerdaer Straße 1				
Betriebserlaubnis:	17.07.2018	Aufnahmekapazität:	90	Auslastung:	99%

Schulgebäude und Sportstätten

Schulgebäude:

Anschrift:	01917 Kamenz, Humboldtstraße 3				
Baujahr:	1974	Jahr und Umfang der	2 006		
Barrierefreiheit:	ja	Rekonstruktion	Komplettsanierung		

Schulfreifläche:

Schulfreifläche:	12578	m ²
------------------	-------	----------------

Sporthalle:

Anschrift:	01917 Kamenz, Humboldtstraße 3				
Baujahr:	1980	Jahr und Umfang der	2008/2009		
Barrierefreiheit:	ja	Rekonstruktion	Komplettsanierung		
Größe:	1032	m ²	Anzahl der Felder:	2	

genutzte Schwimmhalle:

Anschrift:	Schwimmhalle Kamenz - 01917 Kamenz, Friedensstraße 1				
------------	--	--	--	--	--

Schulentwicklung

Medienbildungs- konzept der Schule	Beschluss- fassung geplant	Medienentwicklungs- plan des Schulträgers	Beschluss- fassung geplant	Schulentwicklungs- plan	-
---------------------------------------	----------------------------------	--	----------------------------------	----------------------------	---

Grundschule am Forst / Kamenz

Hauptgebäude:

	Anzahl	Raumgrößen					Schülerkapazität							gemeinsame Nutzung							
		bis 20 m ²	bis 40 m ²	bis 60 m ²	bis 80 m ²	ab 80 m ²	bis 8	bis 10	bis 16	bis 20	bis 25	bis 28	ab 28	allg. Unterricht	andere Schulen	Ganztagsangebote	Ganztagsbetreuung	Hort	VHS/ Musikschule	Vereine/ andere Nutzer	
allgemeine Unterrichtsräume	14	1		11	2													3			
Beschäftigungs-/ Therapie-/ Gruppenräume																					
Räume für Ganztagsangebot	2			1	1			1	1									2			
Räume für Ganztagsbetreuung																					
Räume für Hort	14	5		6	3		3	1		7	2										
Aula/ Mehrzweckräume																					
Vorbereitungs- und Sammlungsräume																					
Musik	1				1																
Kunst	1				1																
Informatik	1				1					1											
Biologie																					
Chemie																					
Physik																					
Werken/ Technik/ Textil	2	1			1					1								1			
Hauswirtschaft/ Lehrküche																					
Lehr- und Übungsraum/ Labor																					
Räume Sonderpädagogik	6				6						4							4			

Gebäudegebundene Ausstattung

Hauptgebäude:

Anzahl der WLAN-Accesspoints		1
Vollständige WLAN-Abdeckung im Gebäude		<input type="checkbox"/> Ja / <input checked="" type="checkbox"/> Nein / <input type="checkbox"/> teilweise
Internetanbindung		<input checked="" type="checkbox"/> Ja, gegenwärtig mit folgender Bandbreite: 25 Mbit/s <input checked="" type="checkbox"/> Breitbandausbau bis 2020 geplant
Raumgebundene Präsentationstechnik	Beamer (Anzahl)	3
	Whiteboards/ interaktive Tafeln/Displays (Anzahl)	3
<u>Besondere Ausstattung</u> (umfasst alle fest eingebauten Gerätschaften für den Fach- und Praxisunterricht (Kabinette und Vorbereitungsräume))		Töpferraum mit Brennofen 8 Werkbänke 1 Kinderküche

1.1.30 Grundschule Wiesa „Sophie Scholl“



Grunddaten

Schulträger:	Stadt Kamenz	Dienststellenschlüssel:	4111076
Schulstandort:	01917 Kamenz, Bischofswerdaer Straße 46		
Kontaktdaten:	Tel:	03578/300430	Fax: 03578/309530
	Email:	grundschule-4.kamenz@t-online.de	
	Web:	www.grundschule-wiesa.de	
zentralörtliche Lage:	Mittelzentrum		
Schulbezirk:	Gemeinsamer Schulbezirk für das Stadtgebiet Kamenz und die Ortsteile Bernbruch, Deutschbaselitz, Gelenau, Hennersdorf, Jesau, Lückersdorf, Schiedel, Thonberg, Wiesa, Zschornau		

Schulorganisation

maximale Aufnahmefähigkeit:	5 Klassen	Schulsozialarbeiter:	-		
		Vorbereitungsklassen (VKA-DaZ):	-		
Kooperationsverbund:	Kamenz	Schwerpunktschule Inklusion:	-		
Inklusion von Schülern mit Förderschwerpunkt:					
Hören:	-	Sprache:	x	körperlich-motorische Entwicklung:	x
Sehen:	-	geistige Entwicklung:	-	sozial-emotionale Entwicklung:	x
Schüleranteil:					
sonderpädagogischer Förderbedarf:	0%	Migrationshintergrund:	12%		

Bildungsangebote

überwiegend sorbisch-sprachiger Unterricht:	-
---	---

Fremdsprachen				
Englisch:	x			

sonstige Bildungsangebote:	DaZ 3 „Schule in Bewegung“, Klasse 2000, EU-Schulprogramm Erziehungspartnerschaft
----------------------------	--

Betreuungsangebote

Ganztagsangebote

Form:	offen:	x	gebunden:	-	teilgebunden:	-
-------	--------	---	-----------	---	---------------	---

Hort

Name:	Kinderhort Wiesa				
Anschrift:	01917 Kamenz, Bischofswerdaer Straße 1				
Betriebserlaubnis:	17.07.2018	Aufnahmekapazität:	90	Auslastung:	99%

Name:	DRK Kinderhaus Regenbogen - Haus II				
Anschrift:	01917 Kamenz, Fabrikstraße 9 b				
Betriebserlaubnis:	28.08.2012	Aufnahmekapazität:	110	Auslastung:	97%

Name:	Schulhort am Forst				
Anschrift:	01917 Kamenz, Humboldtstraße 3				
Betriebserlaubnis:	07.06.2018	Aufnahmekapazität:	300	Auslastung:	91%

Schulgebäude und Sportstätten

Schulgebäude:

Anschrift:	01917 Kamenz, Bischofswerdaer Straße 46				
Baujahr:	1951	Jahr und Umfang der Rekonstruktion	2020/2021		
Barrierefreiheit:	nein		geplant		

Schulfreifläche:

Schulfreifläche:	4730	m ²
------------------	------	----------------

Sporthalle:

Anschrift:	01917 Kamenz, Bischofswerdaer Straße 42 a				
Baujahr:	1947	Jahr und Umfang der Rekonstruktion	2 009		
Barrierefreiheit:	nein		Sanierung		
Größe:	131,31	m ²	Anzahl der Felder:	1	

genutzte Schwimmhalle:

Anschrift:	Schwimmhalle Kamenz - 01917 Kamenz, Friedensstraße 1				
------------	--	--	--	--	--

Schulentwicklung

Medienbildungs- konzept der Schule	in Planung	Medienentwicklungs- plan des Schulträgers	in Planung	Schulentwicklungs- plan	-
---------------------------------------	---------------	--	---------------	----------------------------	---

**Grundschule Wiesa "Sophie Scholl" /
Kamenz**

Hauptgebäude:

	Anzahl	Raumgrößen					Schülerkapazität							gemeinsame Nutzung							
		bis 20 m ²	bis 40 m ²	bis 60 m ²	bis 80 m ²	ab 80 m ²	bis 8	bis 10	bis 16	bis 20	bis 25	bis 28	ab 28	allg. Unterricht	andere Schulen	Ganztagsangebote	Ganztagsbetreuung	Hort	VHS/ Musikschule	Vereine/ andere Nutzer	
allgemeine Unterrichtsräume	4			1	3											1					
Beschäftigungs-/ Therapie-/ Gruppenräume																					
Räume für Ganztagsangebot																					
Räume für Ganztagsbetreuung																					
Räume für Hort																					
Aula/ Mehrzweckräume																					
Vorbereitungs- und Sammlungsräume																					
Musik	1		1													1					
Kunst																					
Informatik	1			1												1					
Biologie																					
Chemie																					
Physik																					
Werken/ Technik/ Textil	1				1																
Hauswirtschaft/ Lehrküche																					
Lehr- und Übungsraum/ Labor																					
Räume Sonderpädagogik																					

Gebäudegebundene Ausstattung

Anzahl der WLAN-Accesspoints		1
Vollständige WLAN-Abdeckung im Gebäude		<input type="checkbox"/> Ja / <input checked="" type="checkbox"/> Nein / <input type="checkbox"/> teilweise
Internetanbindung		<input checked="" type="checkbox"/> Ja, gegenwärtig mit folgender Bandbreite: 25 Mbit/s <input checked="" type="checkbox"/> Breitbandausbau bis 2020 geplant
Raumgebundene Präsentationstechnik	Beamer (Anzahl)	keine Angaben
	Whiteboards/ interaktive Tafeln/Displays (Anzahl)	keine Angaben
<u>Besondere Ausstattung</u> (umfasst alle fest eingebauten Gerätschaften für den Fach- und Praxisunterricht (Kabinette und Vorbereitungsräume)		keine Angaben

1.1.31 Grundschule Schönteichen Kamenz



Grunddaten

Schulträger:	Stadt Kamenz		Dienststellenschlüssel:	4110847
Schulstandort:	01920 Kamenz, Schwosdorfer Straße 2a			
Kontaktdaten:	Tel:	03578/315072	Fax:	03578/788631
	Email:	grundschule-schoenteichen@kamenz.de		
	Web:	-		
zentralörtliche Lage:	Mittelzentrum			
kommunale Zusammenarbeit:	Zweckvereinbarung mit der Gemeinde Neukirch bzgl. der OT Gottschdorf, Neukirch und Koitzsch			
Schulbezirk:	Einzelschulbezirk für folgende Ortsteile der Stadt Kamenz: Biehla, Brauna, Cunnersdorf, Hausdorf, Liebenau, Petershain, Rohrbach, Schönbach, Schwosdorf sowie folgende Ortsteile der Gemeinde Neukirch: Gottschdorf, Koitzsch, Neukirch			

Schulorganisation

maximale Aufnahmefähigkeit:	6	Klassen	Schulsozialarbeiter:	-	
			Vorbereitungsklassen (VKA-DaZ):	-	
Kooperationsverbund:	Kamenz		Schwerpunktschule Inklusion:	-	
Inklusion von Schülern mit Förderschwerpunkt:					
Hören:	x	Sprache:	-	körperlich-motorische Entwicklung:	-
Sehen:	-	geistige Entwicklung:	-	sozial-emotionale Entwicklung:	x
Schüleranteil:					
sonderpädagogischer Förderbedarf:	0%	Migrationshintergrund:	3%		

Bildungsangebote

überwiegend sorbisch-sprachiger Unterricht:	-
---	---

Fremdsprachen					
Englisch:	x				

Betreuungsangebote

Ganztagsangebote

Form:	offen:	-	gebunden:	-	teilgebunden:	x
-------	--------	---	-----------	---	---------------	---

Hort

Name:	Kita „Spatzennest“				
Anschrift:	01917 Kamenz, OT Biehla, Alte Schulstraße 11				
Betriebserlaubnis:	15.01.2019	Aufnahmekapazität:	22	Auslastung:	77%

Name:	Kita „Waldgeister“				
Anschrift:	01917 Kamenz, OT Brauna, Am Schlosspark 2 a				
Betriebserlaubnis:	16.01.2019	Aufnahmekapazität:	25	Auslastung:	92%

Name:	Kita „Rasselbande“				
Anschrift:	01917 Kamenz, OT Cunnersdorf, Alte Dorfstraße 28				
Betriebserlaubnis:	04.01.2019	Aufnahmekapazität:	25	Auslastung:	84%

Name:	Kita „Wichelburg“				
Anschrift:	01936 Neukirch, Weststraße 4				
Betriebserlaubnis:	11.12.2017	Aufnahmekapazität:	101	Auslastung:	83%

Schulgebäude und Sportstätten

Schulgebäude:

Anschrift:	01920 Kamenz, Schwosdorfer Straße 2a		
Baujahr:	1984	Jahr und Umfang der	2 004
Barrierefreiheit:	nein	Rekonstruktion	Teilsanierung andauernd

Schulfreifläche:

Schulfreifläche:	3500	m ²
------------------	------	----------------

Sporthalle:

Anschrift:	01917 Kamenz, Am Schloßpark 2 a		
Baujahr:	2014	Jahr und Umfang der	-
Barrierefreiheit:	ja	Rekonstruktion	-
Größe:	147	m ²	Anzahl der Felder: 1

genutzte Schwimmhalle:

Anschrift:	Schwimmhalle Kamenz - 01917 Kamenz, Friedensstraße 1
------------	--

Schulentwicklung

Medienbildungskonzept der Schule	in Planung	Medienentwicklungsplan des Schulträgers	in Planung	Schulentwicklungsplan	nein
----------------------------------	------------	---	------------	-----------------------	------

Grundschule Schönteichen / Brauna

Hauptgebäude:

	Anzahl	Raumgrößen					Schülerkapazität							gemeinsame Nutzung							
		bis 20 m ²	bis 40 m ²	bis 60 m ²	bis 80 m ²	ab 80 m ²	bis 8	bis 10	bis 16	bis 20	bis 25	bis 28	ab 28	allg. Unterricht	andere Schulen	Ganztagsangebote	Ganztagsbetreuung	Hort	VHS/ Musikschule	Vereine/ andere Nutzer	
allgemeine Unterrichtsräume	7			7												2					
Beschäftigungs-/ Therapie-/ Gruppenräume																					
Räume für Ganztagsangebot																					
Räume für Ganztagsbetreuung																					
Räume für Hort																					
Aula/ Mehrzweckräume	1		1													1					
Vorbereitungs- und Sammlungsräume	3		3																		
Musik	1				1																
Kunst	2			2												2					
Informatik																					
Biologie																					
Chemie																					
Physik																					
Werken/ Technik/ Textil	2		1		1																
Hauswirtschaft/ Lehrküche																					
Lehr- und Übungsraum/ Labor																					
Räume Sonderpädagogik																					

Gebäudegebundene Ausstattung

Anzahl der WLAN-Accesspoints		1
Vollständige WLAN-Abdeckung im Gebäude		<input type="checkbox"/> Ja / <input checked="" type="checkbox"/> Nein / <input type="checkbox"/> teilweise
Internetanbindung		<input checked="" type="checkbox"/> Ja, gegenwärtig mit folgender Bandbreite: 25 Mbit/s <input checked="" type="checkbox"/> Breitbandausbau bis 2020 geplant
Raumgebundene Präsentationstechnik	Beamer (Anzahl)	1
	Whiteboards/ interaktive Tafeln/Displays (Anzahl)	0
<u>Besondere Ausstattung</u> (umfasst alle fest eingebauten Gerätschaften für den Fach- und Praxisunterricht (Kabinette und Vorbereitungsräume)		Werkraum mit Schraubstöcken an den Schülertischen, Werkvorbereitung – Brennofen, PC-Kabinett

1.1.32 Grundschule „Juri Gagarin“ Königsbrück



Grunddaten

Schulträger:	Stadt Königsbrück	Dienststellenschlüssel:	4111126
Schulstandort:	01936 Königsbrück, Stenzer Weg 31		
Kontaktdaten:	Tel:	035795/42391	Fax: 035795/39305
	Email:	Grundschule-kb@t-online.de	
	Web:	http://grundschule.koenigsbrueck.de	
zentralörtliche Lage:	Grundzentrum		
Schulbezirk:	Stadt Königsbrück Zweckvereinbarung mit der Gemeinde Neukirch, bzgl. der Ortsteile Schmorkau und Weißbach		

Schulorganisation

maximale Aufnahmefähigkeit:	12 Klassen	Schulsozialarbeiter:	-		
		Vorbereitungsklassen (VKA-DaZ):	-		
Kooperationsverbund:	Kamenz	Schwerpunktschule Inklusion:	-		
Inklusion von Schülern mit Förderschwerpunkt:					
Hören:	-	Sprache:	x	körperlich-motorische Entwicklung:	x
Sehen:	-	geistige Entwicklung:	-	sozial-emotionale Entwicklung:	-
Schüleranteil:					
sonderpädagogischer Förderbedarf:	0%	Migrationshintergrund:	5%		

Bildungsangebote

überwiegend sorbisch-sprachiger Unterricht:	-
---	---

Fremdsprachen					
Englisch:	x				

sonstige Bildungsangebote:	Englisch ab Klasse 1
----------------------------	----------------------

Betreuungsangebote

Ganztagsangebote

Form:	offen:	-	gebunden:	-	teilgebunden:	x
-------	--------	---	-----------	---	---------------	---

Hort

Name:	Grundschulhort „Juri Gagarin“				
Anschrift:	01936 Königsbrück, Stenzer Weg 31				
Betriebserlaubnis:	08.06.2018	Aufnahmekapazität:	220	Auslastung:	96%

Schulgebäude und Sportstätten

Schulgebäude:

Anschrift:	01936 Königsbrück, Stenzer Weg 31			
Baujahr:	1900	Jahr und Umfang der Rekonstruktion	2005/2007	
Barrierefreiheit:	ja		Komplettsanierung und Anbauten	

Schulfreifläche:

Schulfreifläche:	5918	m ²
------------------	------	----------------

Sporthalle:

Anschrift:	01936 Königsbrück, Stenzer Weg 31			
Baujahr:	2009/2010	Jahr und Umfang der Rekonstruktion	-	
Barrierefreiheit:	ja		-	
Größe:	140	m ²	Anzahl der Felder:	1

genutzte Schwimmhalle:

Anschrift:	Schwimmhalle Kamenz - 01917 Kamenz, Friedensstraße 1
------------	--

Schulentwicklung

Medienbildungs- konzept der Schule	Beschluss- fassung geplant	Medienentwicklungs- plan des Schulträgers	Beschluss- fassung geplant	Schulentwicklungs- plan	-
---------------------------------------	----------------------------------	--	----------------------------------	----------------------------	---

Grundschule Königsbrück "Juri Gagarin"	Anzahl	Raumgrößen					Schülerkapazität							gemeinsame Nutzung						
		bis 20 m²	bis 40 m²	bis 60 m²	bis 80 m²	ab 80 m²	bis 8	bis 10	bis 16	bis 20	bis 25	bis 28	ab 28	allg. Unterricht	andere Schulen	Ganztagsangebote	Ganztagsbetreuung	Hort	VHS/ Musikschule	Vereine/ andere Nutzer
Hauptgebäude:																				
allgemeine Unterrichtsräume	12			9	1	2				2	6	4			4		6			
Beschäftigungs-/ Therapie-/ Gruppenräume																				
Räume für Ganztagsangebot																				
Räume für Ganztagsbetreuung																				
Räume für Hort																				
Aula/ Mehrzweckräume																				
Vorbereitungs- und Sammlungsräume	1		1																	
Musik	1				1										1					
Kunst																				
Informatik																				
Biologie																				
Chemie																				
Physik																				
Werken/ Technik/ Textil																				
Hauswirtschaft/ Lehrküche																				
Lehr- und Übungsraum/ Labor																				
Räume Sonderpädagogik	1	1																		

Gebäudegebundene Ausstattung

Anzahl der WLAN-Accesspoints		
Vollständige WLAN-Abdeckung im Gebäude		<input type="checkbox"/> Ja / <input type="checkbox"/> Nein / <input checked="" type="checkbox"/> teilweise
Internetanbindung		<input checked="" type="checkbox"/> Ja, gegenwärtig mit folgender Bandbreite: 16 Mbit/s <input checked="" type="checkbox"/> Breitbandausbau bis 2020 geplant
Raumgebundene Präsentationstechnik	Beamer (Anzahl)	3
	Whiteboards/ interaktive Tafeln/Displays (Anzahl)	0
<u>Besondere Ausstattung</u> (umfasst alle fest eingebauten Gerätschaften für den Fach- und Praxisunterricht (Kabinette und Vorbereitungsräume))		keine Angaben

1.1.33 Grundschule „Bjarnat Krawc“ Königswartha 



Grunddaten

Schulträger:	Gemeinde Königswartha	Dienststellenschlüssel:	4111134
Schulstandort:	02699 Königswartha, Nordstraße 5		
Kontaktdaten:	Tel:	035931/20221	Fax: 035931/20226
	Email:	info@grundschule-koenigswartha.de	
	Web:	www.grundschule-koenigswartha.de	
zentralörtliche Lage:	Grundzentrum		
Schulbezirk:	Gemeinde Königswartha		

Schulorganisation

maximale Aufnahmefähigkeit:	8 Klassen	Schulsozialarbeiter:	-
		Vorbereitungsklassen (VKA-DaZ):	-
Kooperationsverbund:	Bautzen-Nord	Schwerpunktschule Inklusion:	-
Inklusion von Schülern mit Förderschwerpunkt:			
Hören:	x	Sprache:	-
Sehen:	-	geistige Entwicklung:	-
		körperlich-motorische Entwicklung:	-
		sozial-emotionale Entwicklung:	-
Schüleranteil:			
sonderpädagogischer Förderbedarf:	1%	Migrationshintergrund:	2%

Bildungsangebote

überwiegend sorbisch-sprachiger Unterricht:	-
---	---

Fremdsprachen					
Englisch:	x	Sorbisch:	x		

sonstige Bildungsangebote:	„Schule mit Idee“ Präventionsarbeit EU-Projekt „Gesunde Ernährung“ Förderung im Rahmen GTA : Logopädie, Ergotherapie, Gesunder Rücken
----------------------------	---

Betreuungsangebote

Ganztagsangebote

Form:	offen:	x	gebunden:	-	teilgebunden:	-
-------	--------	---	-----------	---	---------------	---

Hort

Name:	Kita „Zwergeland“				
Anschrift:	02699 Königswartha, Neudorfer Straße 16 c				
Betriebserlaubnis:	12.08.2019	Aufnahmekapazität:	100	Auslastung:	96%

Schulgebäude und Sportstätten

Schulgebäude:

Anschrift:	02699 Königswartha, Nordstraße 5			
Baujahr:	1968	Jahr und Umfang der Rekonstruktion	-	
Barrierefreiheit:	nein		fortlaufend in Einzelmaßnahmen	

Schulfreifläche:

Schulfreifläche:	8100	m ²
------------------	------	----------------

Sporthalle:

Anschrift:	02699 Königswartha, Nordstraße 5			
Baujahr:	1975	Jahr und Umfang der Rekonstruktion	2 011	
Barrierefreiheit:	ja		Sanitärräume und Lüftungsheizung	
Größe:	600	m ²	Anzahl der Felder:	1

genutzte Schwimmhalle:

Anschrift:	Röhrscheidtbad Bautzen - 02625 Bautzen, Gesundbrunnenring 55
------------	--

Schulentwicklung

Medienbildungs- konzept der Schule	Beschluss- fassung geplant	Medienentwicklungs- plan des Schulträgers	in Planung	Schulentwicklungs- plan	nein
---------------------------------------	----------------------------------	--	---------------	----------------------------	------

**Grundschule "Bjarnat Krawc"
 Königswartha / Königswartha**

Hauptgebäude:

	Anzahl	Raumgrößen					Schülerkapazität							gemeinsame Nutzung							
		bis 20 m ²	bis 40 m ²	bis 60 m ²	bis 80 m ²	ab 80 m ²	bis 8	bis 10	bis 16	bis 20	bis 25	bis 28	ab 28	allg. Unterricht	andere Schulen	Ganztagsangebote	Ganztagsbetreuung	Hort	VHS/ Musikschule	Vereine/ andere Nutzer	
allgemeine Unterrichtsräume	7			6	1							7		2		5					
Beschäftigungs-/ Therapie-/ Gruppenräume																					
Räume für Ganztagsangebot																					
Räume für Ganztagsbetreuung																					
Räume für Hort																					
Aula/ Mehrzweckräume																					
Vorbereitungs- und Sammlungsräume	3	3																			
Musik	1				1							1		1							
Kunst	1			1									1		1						
Informatik	1				1								1								
Biologie																					
Chemie																					
Physik																					
Werken/ Technik/ Textil	1			1																	
Hauswirtschaft/ Lehrküche																					
Lehr- und Übungsraum/ Labor																					
Räume Sonderpädagogik																					

Gebäudegebundene Ausstattung

Anzahl der WLAN-Accesspoints	0	
Vollständige WLAN-Abdeckung im Gebäude	<input type="checkbox"/> Ja / <input checked="" type="checkbox"/> Nein / <input type="checkbox"/> teilweise	
Internetanbindung	<input checked="" type="checkbox"/> Ja, gegenwärtig mit folgender Bandbreite: 16 Mbit/s <input checked="" type="checkbox"/> Breitbandausbau bis 12/2020 geplant	
Raumgebundene Präsentationstechnik	Beamer (Anzahl)	1
	Whiteboards/ interaktive Tafeln/Displays (Anzahl)	1
<u>Besondere Ausstattung</u> (umfasst alle fest eingebauten Gerätschaften für den Fach- und Praxisunterricht (Kabinette und Vorbereitungsräume)	Keine Angaben	

1.1.34 Grundschule Baschütz 



Grunddaten

Schulträger:	Gemeinde Kubschütz	Dienststellenschlüssel:	4111068
Schulstandort:	02627 Kubschütz, Hauptstraße 55		
Kontaktdaten:	Tel:	03591/22876	Fax: 03591/677085
	Email:	Grundschule.baschuetz@t-online.de	
	Web:	www.cms.sn.schule.de/gsba	
zentralörtliche Lage:	keine zentralörtliche Lage		
Schulbezirk:	Gemeinde Kubschütz		

Schulorganisation

maximale Aufnahmefähigkeit:	5 Klassen	Schulsozialarbeiter:	-		
		Vorbereitungsklassen (VKA-DaZ):	-		
Kooperationsverbund:	Bautzen-Ost	Schwerpunktschule Inklusion:	-		
Inklusion von Schülern mit Förderschwerpunkt:					
Hören:	-	Sprache:	-	körperlich-motorische Entwicklung:	x
Sehen:	-	geistige Entwicklung:	-	sozial-emotionale Entwicklung:	x
Schüleranteil:					
sonderpädagogischer Förderbedarf:	0%	Migrationshintergrund:	3%		

Bildungsangebote

überwiegend sorbisch-sprachiger Unterricht:	-
---	---

Fremdsprachen					
Englisch:	x	Sorbisch	x		

sonstige Bildungsangebote:	umfangreiche Ganztagsangebote
----------------------------	-------------------------------

Betreuungsangebote

Ganztagsangebote

Form:	offen:	-	gebunden:	-	teilgebunden:	x
-------	--------	---	-----------	---	---------------	---

Hort

Name:	Hort der Grundschule Baschütz				
Anschrift:	02627 Kubschütz, OT Baschütz, Hauptstraße 57				
Betriebserlaubnis:	28.08.2020	Aufnahmekapazität:	105	Auslastung:	98%

Schulgebäude und Sportstätten

Schulgebäude:

Anschrift:	02627 Kubschütz, Hauptstraße 55				
Baujahr:	1897	Jahr und Umfang der Rekonstruktion	ab 2020		
Barrierefreiheit:	ja		Sanierung, Modernisierung, Umbau		

funktionale Ertüchtigung der Grundschule - Interimsbeschulung in den Schuljahren 2020/ 21 - 2022/ 23
 in angemietetem Ausweichobjekt in Bautzen

Schulfreifläche:

Schulfreifläche:	3000	m ²
------------------	------	----------------

Sporthalle:

Anschrift:	02627 Kubschütz, OT Baschütz, Hauptstraße 59				
Baujahr:	1980	Jahr und Umfang der Rekonstruktion	2010/2011		
Barrierefreiheit:	ja		Komplettsanierung		
Größe:	821	m ²	Anzahl der Felder:	1	

genutzte Schwimmhalle:

Anschrift:	Röhrscheidtbad Bautzen - 02625 Bautzen, Gesundbrunnenring 55
------------	--

Schulentwicklung

Medienbildungs- konzept der Schule	in Planung	Medienentwicklungs- plan des Schulträgers	in Planung	Schulentwicklungs- plan	-
---------------------------------------	---------------	--	---------------	----------------------------	---

Grundschule Baschütz / Kubschütz

nach abgeschlossener Ertüchtigung auf
 Grundlage der Planungsunterlagen

	Anzahl	Raumgrößen					Schülerkapazität							gemeinsame Nutzung							
		bis 20 m ²	bis 40 m ²	bis 60 m ²	bis 80 m ²	ab 80 m ²	bis 8	bis 10	bis 16	bis 20	bis 25	bis 28	ab 28	allg. Unterricht	andere Schulen	Ganztagsangebote	Ganztagsbetreuung	Hort	VHS/ Musikschule	Vereine/ andere Nutzer	
allgemeine Unterrichtsräume	4				4								4								
Beschäftigungs-/ Therapie-/ Gruppenräume	2		2						2												
Räume für Ganztagsangebot	1					1							1					1			
Räume für Ganztagsbetreuung																					
Räume für Hort																					
Aula/ Mehrzweckräume																					
Vorbereitungs- und Sammlungsräume	1	1																			
Musik																					
Kunst																					
Informatik	1		1							1											
Biologie																					
Chemie																					
Physik																					
Werken/ Technik/ Textil	2	1	1							1											
Hauswirtschaft/ Lehrküche	1	1					1														
Lehr- und Übungsraum/ Labor																					
Räume Sonderpädagogik																					

Gebäudegebundene Ausstattung

Anzahl der WLAN-Accesspoints		keine Angaben
Vollständige WLAN-Abdeckung im Gebäude		<input type="checkbox"/> Ja / <input type="checkbox"/> Nein / <input checked="" type="checkbox"/> teilweise
Internetanbindung		<input checked="" type="checkbox"/> Ja, gegenwärtig mit folgender Bandbreite: 1000 Mbit/s
Raumgebundene Präsentationstechnik	Beamer (Anzahl)	1
	Whiteboards/ interaktive Tafeln/Displays (Anzahl)	0
Besondere Ausstattung (umfasst alle fest eingebauten Gerätschaften für den Fach- und Praxisunterricht (Kabinette und Vorbereitungsräume)		Brennofen im Keller

1.1.35 Grundschule Laußnitz



Grunddaten

Schulträger:	Gemeinde Laußnitz	Dienststellenschlüssel:	4111142
Schulstandort:	01936 Laußnitz, Schulstraße 5a		
Kontaktdaten:	Tel:	035795/42364	Fax: 035795/369929
	Email:	grundschule@laussnitz.de	
	Web:	www.gs-laussnitz.de	
zentralörtliche Lage:	keine zentralörtliche Lage		
Schulbezirk:	Gemeinde Laußnitz Zweckvereinbarung mit der Gemeinde Großnaundorf		

Schulorganisation

maximale Aufnahmefähigkeit:	8 Klassen	Schulsozialarbeiter:	-
		Vorbereitungsklassen (VKA-DaZ):	-
Kooperationsverbund:	Kamenz	Schwerpunktschule Inklusion:	-
Inklusion von Schülern mit Förderschwerpunkt:			
Hören:	-	Sprache:	körperlich-motorische Entwicklung: -
Sehen:	-	geistige Entwicklung:	sozial-emotionale Entwicklung: -
Schüleranteil:			
sonderpädagogischer Förderbedarf:	0%	Migrationshintergrund:	5%

Bildungsangebote

überwiegend sorbisch-sprachiger Unterricht:	-
---	---

Fremdsprachen					
Englisch:	x				

Betreuungsangebote

Ganztagsangebote

Form:	offen:	-	gebunden:	-	teilgebunden:	x
-------	--------	---	-----------	---	---------------	---

Hort

Name:	Hort an der Grundschule Laußnitz				
Anschrift:	01936 Laußnitz, Schulstraße 5 a				
Betriebserlaubnis:	05.02.2009 / 16.07.2018	Aufnahmekapazität:	137	Auslastung:	80%

Schulgebäude und Sportstätten

Schulgebäude:

Anschrift:	01936 Laußnitz, Schulstraße 5a			
Baujahr:	1983	Jahr und Umfang der Rekonstruktion	seit 2005 fortlaufend	
Barrierefreiheit:	nein		Brandschutz, Fenster, Fassade, Heizung, Dach usw.	

weitere Schulgebäude:

Anschrift:	01936 Laußnitz, Schulstraße 5 a			
Baujahr:	1946	Jahr und Umfang der Rekonstruktion	2009	
Barrierefreiheit:	nein		Komplettsanierung	

Schulfreifläche:

Schulfreifläche:	6100	m ²
------------------	------	----------------

Sporthalle:

Anschrift:	01936 Laußnitz, Schulstraße 5 a			
Baujahr:	1998	Jahr und Umfang der Rekonstruktion	2 018	
Barrierefreiheit:	nein		Beleuchtung	
Größe:	648	m ²	Anzahl der Felder:	1

genutzte Schwimmhalle:

Anschrift:	Schwimmhalle Kamenz - 01917 Kamenz, Friedensstraße 1
------------	--

Schulentwicklung

Medienbildungs- konzept der Schule	in Planung	Medienentwicklungs- plan des Schulträgers	in Planung	Schulentwicklungs- plan	-
---------------------------------------	---------------	--	---------------	----------------------------	---

Grundschule Laußnitz / Laußnitz

Hauptgebäude:

	Anzahl	Raumgrößen					Schülerkapazität							gemeinsame Nutzung						
		bis 20 m ²	bis 40 m ²	bis 60 m ²	bis 80 m ²	ab 80 m ²	bis 8	bis 10	bis 16	bis 20	bis 25	bis 28	ab 28	allg. Unterricht	andere Schulen	Ganztagsangebote	Ganztagsbetreuung	Hort	VHS/ Musikschule	Vereine/ andere Nutzer
allgemeine Unterrichtsräume	9			7	2								9					1		
Beschäftigungs-/ Therapie-/ Gruppenräume																				
Räume für Ganztagsangebot																				
Räume für Ganztagsbetreuung																				
Räume für Hort	13	8		4	1															
Aula/ Mehrzweckräume																				
Vorbereitungs- und Sammlungsräume	1	1																		
Musik																				
Kunst																				
Informatik																				
Biologie																				
Chemie																				
Physik																				
Werken/ Technik/ Textil																				
Hauswirtschaft/ Lehrküche																				
Lehr- und Übungsraum/ Labor																				
Räume Sonderpädagogik																				

Grundschule Laußnitz / Laußnitz

Gebäude 2:

	Anzahl	Raumgrößen					Schülerkapazität						gemeinsame Nutzung								
		bis 20 m ²	bis 40 m ²	bis 60 m ²	bis 80 m ²	ab 80 m ²	bis 8	bis 10	bis 16	bis 20	bis 25	bis 28	ab 28	allg. Unterricht	andere Schulen	Ganztagsangebote	Ganztagsbetreuung	Hort	VHS/ Musikschule	Vereine/ andere Nutzer	
allgemeine Unterrichtsräume																					
Beschäftigungs-/ Therapie-/ Gruppenräume																					
Räume für Ganztagsangebot																					
Räume für Ganztagsbetreuung																					
Räume für Hort																					
Aula/ Mehrzweckräume																					
Vorbereitungs- und Sammlungsräume																					
Musik																					
Kunst																					
Informatik																					
Biologie																					
Chemie																					
Physik																					
Werken/ Technik/ Textil	2		1		1																
Hauswirtschaft/ Lehrküche																					
WTH																					
Räume Sonderpädagogik																					

Gebäudegebundene Ausstattung

Hauptgebäude

Anzahl der WLAN-Accesspoints		2
Vollständige WLAN-Abdeckung im Gebäude		<input type="checkbox"/> Ja / <input checked="" type="checkbox"/> Nein / <input type="checkbox"/> teilweise
Internetanbindung		<input checked="" type="checkbox"/> Ja, gegenwärtig mit folgender Bandbreite: 16 Mbit/s <input checked="" type="checkbox"/> Breitbandausbau geplant
Raumgebundene Präsentationstechnik	Beamer (Anzahl)	1
	Whiteboards/ interaktive Tafeln/Displays (Anzahl)	0
<u>Besondere Ausstattung</u> (umfasst alle fest eingebauten Gerätschaften für den Fach- und Praxisunterricht (Kabinette und Vorbereitungsräume))		keine

Gebäude 2

Anzahl der WLAN-Accesspoints		0
Vollständige WLAN-Abdeckung im Gebäude		<input type="checkbox"/> Ja / <input checked="" type="checkbox"/> Nein / <input type="checkbox"/> teilweise
Internetanbindung		<input type="checkbox"/> nein
Raumgebundene Präsentationstechnik	Beamer (Anzahl)	0
	Whiteboards/ interaktive Tafeln/Displays (Anzahl)	0
<u>Besondere Ausstattung</u> (umfasst alle fest eingebauten Gerätschaften für den Fach- und Praxisunterricht (Kabinette und Vorbereitungsräume))		1 Brennofen 3 Maschinen

1.1.36 Grundschule „Hans Coppi“ Lauta



Grunddaten

Schulträger:	Stadt Lauta	Dienststellenschlüssel:	4110581
Schulstandort:	02991 Lauta, Hans-Sachs-Straße 20		
Kontaktdaten:	Tel:	035722/94060	Fax: 035722/24014
	Email:	Grundschule.hans.coppi@t-online.de	
	Web:	-	
zentralörtliche Lage:	keine zentralörtliche Lage, Gemeinde mit besonderer Gemeindefunktion „Bildung“		
Schulbezirk:	gemeinsamer Schulbezirk Lauta – Elsterheide außer OT Sabrodt Zweckvereinbarung zwischen der Stadt Lauta und der Gemeinde Elsterheide zur Übertragung der Aufgaben des Schulträgers der Grundschule vom 22.06.16		

Schulorganisation

maximale Aufnahmefähigkeit:	13 Klassen	Schulsozialarbeiter:	-
		Vorbereitungsklassen (VKA-DaZ):	-
Kooperationsverbund:	Hoyerswerda	Schwerpunktschule Inklusion:	-
Inklusion von Schülern mit Förderschwerpunkt:			
Hören:	x	Sprache:	-
Sehen:	x	geistige Entwicklung:	-
		körperlich-motorische Entwicklung:	-
		sozial-emotionale Entwicklung:	-
Schüleranteil:			

sonderpädagogischer Förderbedarf:	1%	Migrationshintergrund:	5%
-----------------------------------	----	------------------------	----

Bildungsangebote

überwiegend sorbisch-sprachiger Unterricht:	-
---	---

Fremdsprachen					
Englisch:	x				

sonstige Bildungsangebote:	Umfangreiche Ganztagsangebote Bewegte und sichere Schule, Entdecke deine Stärken
----------------------------	--

Betreuungsangebote

Ganztagsangebote

Form:	offen:	x	gebunden:	-	teilgebunden:	-
-------	--------	---	-----------	---	---------------	---

Hort

Name:	AWO Kita „Firlefan“ - Hort				
Anschrift:	02991 Lauta, Hans-Sachs-Straße 20				
Betriebserlaubnis:	07.06.2017	Aufnahmekapazität:	150	Auslastung:	98%

Name:	IB Kita „West“ - Hort				
Anschrift:	02991 Lauta, Mittelstraße 38				
Betriebserlaubnis:	18.05.2009	Aufnahmekapazität:	22	Auslastung:	95%

Schulgebäude und Sportstätten

Schulgebäude:

Anschrift:	02991 Lauta, Hans-Sachs-Straße 20		
Baujahr:	1978 /1992	Jahr und Umfang der Rekonstruktion	2014 -2016, 2018 - 2020
Barrierefreiheit:	nein		Schallschutz, Gegensprechanlage, Brandschutz, Sanierung Schulhof

Schulfreifläche:

Schulfreifläche:	4458	m ²
------------------	------	----------------

Sporthalle:

Anschrift:	02997 Lauta, Hans-Sachs-Straße 20			
Baujahr:	1980	Jahr und Umfang der Rekonstruktion	2016/2017	
Barrierefreiheit:	ja		Sanierung Dach, Hallenbeleuchtung, Blitzschutz	
Größe:	505	m ²	Anzahl der Felder:	1

genutzte Schwimmhalle:

Anschrift:	Lausitzbad Hoyerswerda GmbH - 026977 Hoyerswerda, Am Gondelteich 1
------------	--

Schulentwicklung

Medienbildungs- konzept der Schule	06.10.2020	Medienentwicklungs- plan des Schulträgers	06.10.2020	Schulentwicklungs- plan	-
---------------------------------------	------------	---	------------	----------------------------	---

Grundschule "Hans Coppi" Lauta / Lauta

Hauptgebäude:

	Anzahl	Raumgrößen					Schülerkapazität							gemeinsame Nutzung								
		bis 20 m²	bis 40 m²	bis 60 m²	bis 80 m²	ab 80 m²	bis 8	bis 10	bis 16	bis 20	bis 25	bis 28	ab 28	allg. Unterricht	andere Schulen	Ganztagsangebote	Ganztagsbetreuung	Hort	VHS/ Musikschule	Vereine/ andere Nutzer		
allgemeine Unterrichtsräume	8			5	3								7	1			1		4			
Beschäftigungs-/ Therapie-/ Gruppenräume																						
Räume für Ganztagsangebot																						
Räume für Ganztagsbetreuung																						
Räume für Hort	5		2	1	2																	
Aula/ Mehrzweckräume	1					1														1		
Vorbereitungs- und Sammlungsräume	7		7														3					
Musik																						
Kunst	1				1								1						1			
Informatik	1			1							1											
Biologie																						
Chemie																						
Physik																						
Werken/ Technik/ Textil	2			1	1					1		1			1							
Hauswirtschaft/ Lehrküche	1		1												1							
Lehr- und Übungsraum/ Labor																						
Räume Sonderpädagogik																						

Gebäudegebundene Ausstattung

Anzahl der WLAN-Accesspoints	2	
Vollständige WLAN-Abdeckung im Gebäude	<input type="checkbox"/> Ja / <input type="checkbox"/> Nein / <input checked="" type="checkbox"/> teilweise	
Internetanbindung	<input checked="" type="checkbox"/> Ja, gegenwärtig mit folgender Bandbreite: 16 Mbit/s <input checked="" type="checkbox"/> Breitbandausbau geplant bis 2021	
Raumgebundene Präsentationstechnik	Beamer (Anzahl)	2
	Whiteboards/ interaktive Tafeln/Displays (Anzahl)	1
<u>Besondere Ausstattung</u> (umfasst alle fest eingebauten Gerätschaften für den Fach- und Praxisunterricht (Kabinette und Vorbereitungsräume))	Brennofen im Keller	

1.1.37 Grundschule Laubusch



Grunddaten

Schulträger:	Stadt Lauta	Dienststellenschlüssel:	4110573
Schulstandort:	02991 Lauta, Hauptstraße 61		
Kontaktdaten:	Tel:	035722/96978	Fax: 035722/225825
	Email:	sek_gs_laubusch@freenet.de	
	Web:	-	
zentralörtliche Lage:	keine zentralörtliche Lage, Gemeinde mit besonderer Gemeindefunktion „Bildung“		
Schulbezirk:	gemeinsamer Schulbezirk Lauta – Elsterheide außer OT Sabrodt		
	Zweckvereinbarung zwischen der Stadt Lauta und der Gemeinde Elsterheide zur Übertragung der Aufgaben des Schulträgers der Grundschule vom 22.06.16		

Schulorganisation

maximale Aufnahmefähigkeit:	13 Klassen	Schulsozialarbeiter:	-
		Vorbereitungsklassen (VKA-DaZ):	-
Kooperationsverbund:	Hoyerswerda	Schwerpunktschule Inklusion:	x
Inklusion von Schülern mit Förderschwerpunkt:			
Hören:	x	Sprache:	
Sehen:	x	geistige Entwicklung:	-
		körperlich-motorische Entwicklung:	
		sozial-emotionale Entwicklung:	-
Schüleranteil:			
sonderpädagogischer Förderbedarf:	2%	Migrationshintergrund:	0%

Bildungsangebote

überwiegend sorbisch-sprachiger Unterricht:	-
---	---

Fremdsprachen					
Englisch:	x				

sonstige Bildungsangebote:	Umfangreiche Ganztagsangebote Inklusionsschule (Pilotprojekt) ab Schuljahr 2019/2020
----------------------------	--

Betreuungsangebote

Ganztagsangebote

Form:	offen:	x	gebunden:	-	teilgebunden:	-
-------	--------	---	-----------	---	---------------	---

Hort

Name:	AWO Kita „Brüderchen und Schwesterchen“ – Hort -				
Anschrift:	02991 Lauta, Hauptstraße 61				
Betriebserlaubnis:	07.06.2017	Aufnahmekapazität:	155	Auslastung:	91%

Schulgebäude und Sportstätten

Schulgebäude:

Anschrift:	02991 Lauta, Hauptstraße 61		
Baujahr:	1978	Jahr und Umfang der Rekonstruktion	-
Barrierefreiheit:	nein		Aktuell wird die ehem. Mittelschule Laubusch saniert und später neuer Standort der Grundschule.

Schulfreifläche:

Schulfreifläche:	2962	m ²
------------------	------	----------------

Sporthalle:

Anschrift:	02997 Lauta, Hauptstraße 61		
Baujahr:	1976	Jahr und Umfang der Rekonstruktion	2 019
Barrierefreiheit:	ja		anteilige Instandsetzung Parkett
Größe:	456	m ²	Anzahl der Felder: 1

genutzte Schwimmhalle:

Anschrift:	Lausitzbad Hoyerswerda GmbH - 026977 Hoyerswerda, Am Gondelteich 1
------------	--

Schulentwicklung

Medienbildungs- konzept der Schule	22.09.2020	Medienentwicklungs- plan des Schulträgers	22.09.2020	Schulentwicklungs- plan	nein
---------------------------------------	------------	---	------------	----------------------------	------

Grundschule "Laubusch" Lauta

Hauptgebäude:

	Anzahl	Raumgrößen					Schülerkapazität							gemeinsame Nutzung						
		bis 20 m ²	bis 40 m ²	bis 60 m ²	bis 80 m ²	ab 80 m ²	bis 8	bis 10	bis 16	bis 20	bis 25	bis 28	ab 28	allg. Unterricht	andere Schulen	Ganztagsangebote	Ganztagsbetreuung	Hort	VHS/ Musikschule	Vereine/ andere Nutzer
allgemeine Unterrichtsräume	8			3	5							5	3			2		2	1	
Beschäftigungs-/ Therapie-/ Gruppenräume																				
Räume für Ganztagsangebot																				
Räume für Ganztagsbetreuung																				
Räume für Hort	9	1	4	3	1															
Aula/ Mehrzweckräume																				
Vorbereitungs- und Sammlungsräume	4	1	3																	
Musik	1			1								1								
Kunst																				
Informatik	1			1							1									
Biologie																				
Chemie																				
Physik																				
Werken/ Technik/ Textil	1				1					1										
Hauswirtschaft/ Lehrküche																				
Lehr- und Übungsraum/ Labor																				
Räume Sonderpädagogik																				

Gebäudegebundene Ausstattung

Anzahl der WLAN-Accesspoints		1
Vollständige WLAN-Abdeckung im Gebäude		<input type="checkbox"/> Ja / <input type="checkbox"/> Nein / <input checked="" type="checkbox"/> teilweise
Internetanbindung		<input checked="" type="checkbox"/> Ja, gegenwärtig mit folgender Bandbreite: 16 Mbit/s
Raumgebundene Präsentationstechnik	Beamer (Anzahl)	2
	Whiteboards/ interaktive Tafeln/Displays (Anzahl)	2
Besondere Ausstattung (umfasst alle fest eingebauten Gerätschaften für den Fach- und Praxisunterricht (Kabinette und Vorbereitungsräume)		1 Brennofen im Gebäude der Turnhalle

1.1.38 Grundschule am Knappensee Lohsa



Grunddaten

Schulträger:	Gemeinde Lohsa	Dienststellenschlüssel:	4110474
Schulstandort:	02999 Lohsa, Koblenzer Straße 11		
Kontaktdaten:	Tel:	035726/50232	Fax: 035726/54024
	Email:	grundschulegs@lohsa.de	
	Web:	-	
zentralörtliche Lage:	keine zentralörtliche Lage		
kommunale Zusammenarbeit:	Zweckvereinbarung mit der Gemeinde Spreetal; OT Weißkollm und Riegel gehören zum Schulbezirk der Gemeinde Burgneudorf		
Schulbezirk:	Gemeinde Lohsa		

Schulorganisation

maximale Aufnahmefähigkeit:	10 Klassen	Schulsozialarbeiter:	-
		Vorbereitungsklassen (VKA-DaZ):	-
Kooperationsverbund:	Hoyerswerda	Schwerpunktschule Inklusion:	-
Inklusion von Schülern mit Förderschwerpunkt:			
Hören:	x	Sprache:	x
Sehen:	-	geistige Entwicklung:	-
		körperlich-motorische Entwicklung:	-
		sozial-emotionale Entwicklung:	x
Schüleranteil:			
sonderpädagogischer Förderbedarf:	2%	Migrationshintergrund:	5%

Bildungsangebote

überwiegend sorbisch-sprachiger Unterricht:	-
---	---

Fremdsprachen					
Englisch:	x	Sorbisch:	x		

sonstige Bildungsangebote:	Schulprojekte
----------------------------	---------------

Betreuungsangebote

Ganztagsangebote

Form:	offen:	x	gebunden:	-	teilgebunden:	-
-------	--------	---	-----------	---	---------------	---

Hort

Name:	Hort zur Kita Koboldland (Träger: CSB Sachsen e.V.)				
Anschrift:	02999 Lohsa, OT Groß Särchen, Koblenzer Straße 11				
Betriebserlaubnis:	15.07.2015	Aufnahmekapazität:	134	Auslastung:	92%

Schulfreifläche:

Schulfreifläche:	3500	m ²
------------------	------	----------------

Sporthalle:

Anschrift:	02999 Lohsa, OT Groß Särchen, Koblenzer Straße 11				
Baujahr:	1988	Jahr und Umfang der Rekonstruktion	2 018		
Barrierefreiheit:	ja		Komplettsanierung		
Größe:	297	m ²	Anzahl der Felder:	1	

genutzte Schwimmhalle:

Anschrift:	Lausitzbad Hoyerswerda GmbH - 026977 Hoyerswerda, Am Gondelteich 1
------------	--

Schulentwicklung

Medienbildungskonzept der Schule	in Planung	Medienentwicklungsplan des Schulträgers	in Planung	Schulentwicklungsplan	nein
----------------------------------	------------	---	------------	-----------------------	------

Grundschule "Am Knappensee" Groß Särchen

Hauptgebäude:

	Anzahl	Raumgrößen					Schülerkapazität							gemeinsame Nutzung							
		bis 20 m ²	bis 40 m ²	bis 60 m ²	bis 80 m ²	ab 80 m ²	bis 8	bis 10	bis 16	bis 20	bis 25	bis 28	ab 28	allg. Unterricht	andere Schulen	Ganztagsangebote	Ganztagsbetreuung	Hort	VHS/ Musikschule	Vereine/ andere Nutzer	
allgemeine Unterrichtsräume	9			7	2					6	3					2		5			
Beschäftigungs-/ Therapie-/ Gruppenräume																					
Räume für Ganztagsangebot	1					1				1											
Räume für Ganztagsbetreuung																					
Räume für Hort	3			3																	
Aula/ Mehrzweckräume	1					1												1			
Vorbereitungs- und Sammlungsräume	1			1																	
Musik	1			1												1					
Kunst	1				1													1			
Informatik	1			1												1					
Biologie																					
Chemie																					
Physik																					
Werken/ Technik/ Textil	1					1												1			
Hauswirtschaft/ Lehrküche																					
Lehr- und Übungsraum/ Labor																					
Räume Sonderpädagogik																					

Gebäudegebundene Ausstattung

Anzahl der WLAN-Accesspoints	0	
Vollständige WLAN-Abdeckung im Gebäude	<input type="checkbox"/> Ja / <input checked="" type="checkbox"/> Nein / <input type="checkbox"/> teilweise	
Internetanbindung	<input checked="" type="checkbox"/> Ja, gegenwärtig mit folgender Bandbreite: unbenannt Mbit/s	
Raumgebundene Präsentationstechnik	Beamer (Anzahl)	2
	Whiteboards/ interaktive Tafeln/Displays (Anzahl)	0
<u>Besondere Ausstattung</u> (umfasst alle fest eingebauten Gerätschaften für den Fach- und Praxisunterricht (Kabinette und Vorbereitungsräume))	1 Brennofen mit Kraftstromanschluss 1 Kraftstromanschluss in der Schulküche	

1.1.39 Grundschule Malschwitz 



Grunddaten

Schulträger:	Gemeinde Malschwitz	Dienststellenschlüssel:	4110730
Schulstandort:	02694 Malschwitz, Am Park 3		
Kontaktdaten:	Tel:	035932/30653 oder 035932/35557	Fax: 035932/35707
	Email:	grundschule-malschwitz@t-online.de	
	Web:	-	
zentralörtliche Lage:	keine zentralörtliche Lage		
Schulbezirk:	Gemeinde Malschwitz		

Schulorganisation

maximale Aufnahmefähigkeit:	19 Klassen	Schulsozialarbeiter:	-		
		Vorbereitungsklassen (VKA-DaZ):	-		
Kooperationsverbund:	Bautzen-Ost	Schwerpunktschule Inklusion:	-		
Inklusion von Schülern mit Förderschwerpunkt:					
Hören:	x	Sprache:	-	körperlich-motorische Entwicklung:	-
Sehen:	-	geistige Entwicklung:	-	sozial-emotionale Entwicklung:	-
Schüleranteil:					
sonderpädagogischer Förderbedarf:	2%	Migrationshintergrund:	0%		

Bildungsangebote

überwiegend sorbisch-sprachiger Unterricht:	-
---	---

Fremdsprachen					
Englisch:	x	Sorbisch:	x	Arabisch:	-

sonstige Bildungsangebote:	umfangreiche Ganztagsangebote
----------------------------	-------------------------------

Betreuungsangebote

Ganztagsangebote

Form:	offen:	x	gebunden:	-	teilgebunden:	-
-------	--------	---	-----------	---	---------------	---

Hort

Name:	Hort Kita „Eichhörnchen“ Baruth				
Anschrift:	02694 Malschwitz, Eichenallee 5				
Betriebserlaubnis:	01.08.2019	Aufnahmekapazität:	44	Auslastung:	100%

Name:	Hort Kita Kleinbautzen				
Anschrift:	02694 Malschwitz, Am Schloss 4				
Betriebserlaubnis:	05.09.2013	Aufnahmekapazität:	25	Auslastung:	100%

Name:	Hort Kita „Am Auewald“ Guttau				
Anschrift:	02694 Malschwitz, Am Auewald 12				
Betriebserlaubnis:	10.07.2013	Aufnahmekapazität:	50	Auslastung:	100%

Name:	Hort „Witaj“ Kita Malschwitz				
Anschrift:	02694 Malschwitz, Dorfplatz 26				
Betriebserlaubnis:	01.11.2010	Aufnahmekapazität:	20	Auslastung:	100%

Name:	Außenstelle Hort am Standort Guttau				
Anschrift:	02694 Malschwitz, OT Guttau, Schulstraße 10				
Betriebserlaubnis:	07.02.2019	Aufnahmekapazität:	23	Auslastung:	100%

Schulgebäude und Sportstätten

Schulgebäude:

Anschrift:	02694 Malschwitz, Am Park 3		
Baujahr:	1951/1952	Jahr und Umfang der Rekonstruktion	-
Barrierefreiheit:	nein		Umbau zur Oberschule geplant

weitere Schulgebäude:

Anschrift:	02694 Malschwitz, OT Guttau, Schulstraße 10		
Baujahr:	1914	Jahr und Umfang der Rekonstruktion	1983
Barrierefreiheit:	nein		0

Die Grundschule Guttau wurde zum 01.01.2019 aufgehoben. Die Grundschule Baruth wurde in Grundschule Malschwitz umbenannt.			
Bis zum Umzug an den Standort der derzeitigen Oberschule (Guttauer Landstraße 17 in Malschwitz) erfolgt die Unterrichtung in den bisherigen Schulgebäuden an den Standorten Baruth und Guttau.			

Schulfreifläche:

Schulfreifläche:	1200	m ²
------------------	------	----------------

Sporthalle:

Anschrift:	02694 Malschwitz, OT Baruth, Am Park 3		
Baujahr:	1980	Jahr und Umfang der Rekonstruktion	ab 2020 geplant
Barrierefreiheit:	nein		-
Größe:	308	m ²	Anzahl der Felder: 1

weitere Sporthalle:

Anschrift:	02694 Malschwitz, OT Gutttau, Schulstraße 10		
Baujahr:	1 993	Jahr und Umfang der Rekonstruktion	-
Barrierefreiheit:	nein		-
Größe:	238	m ²	Anzahl der Felder: 1

genutzte Schwimmhalle:

Anschrift:	Röhrscheidtbad Bautzen - 02625 Bautzen, Gesundbrunnenring 55
------------	--

Schulentwicklung

Medienbildungs- konzept der Schule	in Planung	Medienentwicklungs- plan des Schulträgers	in Planung	Schulentwicklungs- plan	ja
---------------------------------------	---------------	--	---------------	----------------------------	----

Grundschule Malschwitz

Gebäude in Baruth

	Anzahl	Raumgrößen					Schülerkapazität							gemeinsame Nutzung												
		bis 20 m²	bis 40 m²	bis 60 m²	bis 80 m²	ab 80 m²	bis 8	bis 10	bis 16	bis 20	bis 25	bis 28	ab 28	allg. Unterricht	andere Schulen	Ganztagsangebote	Ganztagsbetreuung	Hort	VHS/ Musikschule	Vereine/ andere Nutzer						
allgemeine Unterrichtsräume	5			5							5															
Beschäftigungs-/ Therapie-/ Gruppenräume	1			1							1						1									
Räume für Ganztagsangebot																										
Räume für Ganztagsbetreuung																										
Räume für Hort	2			2							2															
Aula/ Mehrzweckräume																										
Vorbereitungs- und Sammlungsräume																										
Musik	1			1							1															
Kunst																										
Informatik	1			1						1																
Biologie																										
Chemie																										
Physik																										
Werken/ Technik/ Textil	1			1							1															
Hauswirtschaft/ Lehrküche																										
Lehr- und Übungsraum/ Labor																										
Räume Sonderpädagogik	1		1								1															

Grundschule Malschwitz

Gebäude in Guttau

	Anzahl	Raumgrößen					Schülerkapazität							gemeinsame Nutzung							
		bis 20 m ²	bis 40 m ²	bis 60 m ²	bis 80 m ²	ab 80 m ²	bis 8	bis 10	bis 16	bis 20	bis 25	bis 28	ab 28	allg. Unterricht	andere Schulen	Ganztagsangebote	Ganztagsbetreuung	Hort	VHS/ Musikschule	Vereine/ andere Nutzer	
allgemeine Unterrichtsräume	6			5	1						6										
Beschäftigungs-/ Therapie-/ Gruppenräume																					
Räume für Ganztagsangebot																					
Räume für Ganztagsbetreuung																					
Räume für Hort	1			1							1										
Aula/ Mehrzweckräume																					
Vorbereitungs- und Sammlungsräume																					
Musik																					
Kunst																					
Informatik	1		1							1											
Biologie																					
Chemie																					
Physik																					
Werken/ Technik/ Textil	1		1								1										
Hauswirtschaft/ Lehrküche																					
WTH																					
Räume Sonderpädagogik																					

Gebäudegebundene Ausstattung

Gebäude Baruth

Anzahl der WLAN-Accesspoints		4
Vollständige WLAN-Abdeckung im Gebäude		<input checked="" type="checkbox"/> Ja / <input type="checkbox"/> Nein / <input type="checkbox"/> teilweise
Internetanbindung		<input checked="" type="checkbox"/> Ja, gegenwärtig mit folgender Bandbreite: 50 Mbit/s <input checked="" type="checkbox"/> Breitbandausbau bis 2020 geplant
Raumgebundene Präsentationstechnik	Beamer (Anzahl)	2
	Whiteboards/ interaktive Tafeln/Displays (Anzahl)	4
<u>Besondere Ausstattung</u> (umfasst alle fest eingebauten Gerätschaften für den Fach- und Praxisunterricht (Kabinette und Vorbereitungsräume))		1 Brennofen

Gebäude Guttau

Anzahl der WLAN-Accesspoints		4
Vollständige WLAN-Abdeckung im Gebäude		<input checked="" type="checkbox"/> Ja / <input type="checkbox"/> Nein / <input type="checkbox"/> teilweise
Internetanbindung		<input checked="" type="checkbox"/> Ja, gegenwärtig mit folgender Bandbreite: 50 Mbit/s <input checked="" type="checkbox"/> Breitbandausbau bis 2020 geplant
Raumgebundene Präsentationstechnik	Beamer (Anzahl)	2
	Whiteboards/ interaktive Tafeln/Displays (Anzahl)	3
<u>Besondere Ausstattung</u> (umfasst alle fest eingebauten Gerätschaften für den Fach- und Praxisunterricht (Kabinette und Vorbereitungsräume))		

1.1.40 ABC Grundschule Neschwitz 



Grunddaten

Schulträger:	Gemeinde Neschwitz	Dienststellenschlüssel:	4111183
Schulstandort:	02699 Neschwitz, Kastanienallee 9		
Kontaktdaten:	Tel:	035933/5380	Fax: 035933/39371
	Email:	gs.neschwitz@t-online.de	
	Web:	0	
zentralörtliche Lage:	keine zentralörtliche Lage		
Schulbezirk:	Gemeinde Neschwitz Zweckvereinbarung mit der Gemeinde Puschwitz		

Schulorganisation

maximale Aufnahmefähigkeit:	10 Klassen	Schulsozialarbeiter:	-		
		Vorbereitungsklassen (VKA-DaZ):	-		
Kooperationsverbund:	Bautzen-Nord	Schwerpunktschule Inklusion:	-		
Inklusion von Schülern mit Förderschwerpunkt:					
Hören:	x	Sprache:	x	körperlich-motorische Entwicklung:	x
Sehen:	x	geistige Entwicklung:	x	sozial-emotionale Entwicklung:	x
Schüleranteil:					
sonderpädagogischer Förderbedarf:	0%	Migrationshintergrund:	4%		

Bildungsangebote

überwiegend sorbisch-sprachiger Unterricht:	-
---	---

Fremdsprachen					
Englisch:	x	Sorbisch:	x		

sonstige Bildungsangebote:	Kooperation Naturschutzstation Neschwitz Zertifikat „Bewegte und sichere Schule“
----------------------------	---

Betreuungsangebote

Ganztagsangebote

Form:	offen:	x	gebunden:	-	teilgebunden:	-
-------	--------	---	-----------	---	---------------	---

Hort

Name:	Hort des DRK Kinderhauses Neschwitz				
Anschrift:	02699 Neschwitz, Kastanienallee 9				
Betriebserlaubnis:	29.03.2010	Aufnahmekapazität:	87	Auslastung:	87%

Schulgebäude und Sportstätten

Schulgebäude:

Anschrift:	02699 Neschwitz, Kastanienallee 9				
Baujahr:	2009	Jahr und Umfang der Rekonstruktion	-		
Barrierefreiheit:	ja		-		

Schulfreifläche:

Schulfreifläche:	3260	m ²
------------------	------	----------------

Sporthalle:

Anschrift:	02699 Neschwitz, Kastanienallee 7				
Baujahr:	1990	Jahr und Umfang der Rekonstruktion	2003, 2010		
Barrierefreiheit:	nein		Sanierung und Dach		
Größe:	440	m ²	Anzahl der Felder:	1	

genutzte Schwimmhalle:

Anschrift:	Schwimmhalle Kamenz - 01917 Kamenz, Friedensstraße 1
------------	--

Schulentwicklung

Medienbildungs- konzept der Schule	in Planung	Medienentwicklungs- plan des Schulträgers	in Planung	Schulentwicklungs- plan	nein
---------------------------------------	---------------	--	---------------	----------------------------	------

ABC Grundschule Neschwitz / Neschwitz

Hauptgebäude:

	Anzahl	Raumgrößen					Schülerkapazität							gemeinsame Nutzung							
		bis 20 m ²	bis 40 m ²	bis 60 m ²	bis 80 m ²	ab 80 m ²	bis 8	bis 10	bis 16	bis 20	bis 25	bis 28	ab 28	allg. Unterricht	andere Schulen	Ganztagsangebote	Ganztagsbetreuung	Hort	VHS/ Musikschule	Vereine/ andere Nutzer	
allgemeine Unterrichtsräume	6				6							5				1					
Beschäftigungs-/ Therapie-/ Gruppenräume																					
Räume für Ganztagsangebot																					
Räume für Ganztagsbetreuung																					
Räume für Hort	7	4		2	1																
Aula/ Mehrzweckräume	1			1							1										
Vorbereitungs- und Sammlungsräume	2	2																			
Musik																					
Kunst																					
Informatik																					
Biologie																					
Chemie																					
Physik																					
Werken/ Technik/ Textil	1			1						1											
Hauswirtschaft/ Lehrküche																					
Lehr- und Übungsraum/ Labor																					
Räume Sonderpädagogik																					

Gebäudegebundene Ausstattung

Anzahl der WLAN-Accesspoints		0
Vollständige WLAN-Abdeckung im Gebäude		<input type="checkbox"/> Ja / <input checked="" type="checkbox"/> Nein / <input type="checkbox"/> teilweise
Internetanbindung		<input checked="" type="checkbox"/> Ja, gegenwärtig mit folgender Bandbreite: 16 Mbit/s <input checked="" type="checkbox"/> Breitbandausbau bis 2021 geplant
Raumgebundene Präsentationstechnik	Beamer (Anzahl)	1
	Whiteboards/ interaktive Tafeln/Displays (Anzahl)	1
<u>Besondere Ausstattung</u> (umfasst alle fest eingebauten Gerätschaften für den Fach- und Praxisunterricht (Kabinette und Vorbereitungsräume)		Werkraum Medienraum

1.1.41 Lessinggrundschule Neukirch/ Lausitz



Grunddaten

Schulträger:	Gemeinde Neukirch/Lausitz	Dienststellenschlüssel:	4111209
Schulstandort:	01904 Neukirch/Lausitz, Hauptstraße 24		
Kontaktdaten:	Tel:	035951/31414	Fax: 035951/32133
	Email:	grundschule@neukirch-lausitz.de	
	Web:	http://cms.sachsen.schule/1gsneukirch	
zentralörtliche Lage:	Grundzentrum Städte- und Gemeindeverbund "Oberland"		
Schulbezirk:	Gemeinde Neukirch/Lausitz		

Schulorganisation

maximale Aufnahmefähigkeit:	10 Klassen	Schulsozialarbeiter:	x
		Vorbereitungsklassen (VKA-DaZ):	-
Kooperationsverbund:	Bischofswerda	Schwerpunktschule Inklusion:	-
Inklusion von Schülern mit Förderschwerpunkt:			
Hören:	x	Sprache:	körperlich-motorische Entwicklung: -
Sehen:	x	geistige Entwicklung:	sozial-emotionale Entwicklung: -
Schüleranteil:			
sonderpädagogischer Förderbedarf:	1%	Migrationshintergrund:	0%

Bildungsangebote

überwiegend sorbisch-sprachiger Unterricht:	-
---	---

Fremdsprachen					
Englisch:	x				

Betreuungsangebote

Ganztagsangebote

Form:	offen:	x	gebunden:	-	teilgebunden:	-
-------	--------	---	-----------	---	---------------	---

Hort

Name:	Hort der KITA „Zur kleinen Feuerwehr“				
Anschrift:	Außenstelle - 01904 Neukirch, Hauptstraße 24				
Betriebserlaubnis:	04.06.2019	Aufnahmekapazität:	90	Auslastung:	80%

Name:	Hort der KITA „Querx Valentin“				
Anschrift:	01904 Neukirch, Hauptstraße 77				
Betriebserlaubnis:	02.11.2010	Aufnahmekapazität:	66	Auslastung:	64%

Schulfreifläche:

Schulfreifläche:	7999	m ²
------------------	------	----------------

Sporthalle:

Anschrift:	01904 Neukirch, Hauptstraße 24				
Baujahr:	1909	Jahr und Umfang der	-		
Barrierefreiheit:	nein	Rekonstruktion	mittelfristig geplant		
Größe:	226,5	m ²	Anzahl der Felder:	1	

genutzte Schwimmhalle:

Anschrift:	Röhrscheidtbad Bautzen - 02625 Bautzen, Gesundbrunnenring 55
------------	--

Schulentwicklung

Medienbildungskonzept der Schule	Beschlussfassung geplant	Medienentwicklungsplan des Schulträgers	in Planung	Schulentwicklungsplan	nein
----------------------------------	--------------------------	---	------------	-----------------------	------

**Lessinggrundschule Neukirch /
 Neukirch/Lausitz**

Hauptgebäude:

	Anzahl	Raumgrößen					Schülerkapazität							gemeinsame Nutzung						
		bis 20 m ²	bis 40 m ²	bis 60 m ²	bis 80 m ²	ab 80 m ²	bis 8	bis 10	bis 16	bis 20	bis 25	bis 28	ab 28	allg. Unterricht	andere Schulen	Ganztagsangebote	Ganztagsbetreuung	Hort	VHS/ Musikschule	Vereine/ andere Nutzer
allgemeine Unterrichtsräume	8				7	1							8							
Beschäftigungs-/ Therapie-/ Gruppenräume	1	1							1											
Räume für Ganztagsangebot	2	1	1				1	1						1				1		
Räume für Ganztagsbetreuung																				
Räume für Hort	7	2	1	2	1	1			1		1	1	1	1						
Aula/ Mehrzweckräume																				
Vorbereitungs- und Sammlungsräume	6	4	2																	
Musik	1				1								1							
Kunst																				
Informatik	1				1															
Biologie																				
Chemie																				
Physik																				
Werken/ Technik/ Textil	1				1				1											
Hauswirtschaft/ Lehrküche																				
Lehr- und Übungsraum/ Labor																				
Räume Sonderpädagogik																				

Gebäudegebundene Ausstattung

Anzahl der WLAN-Accesspoints		16
Vollständige WLAN-Abdeckung im Gebäude		<input type="checkbox"/> Ja / <input type="checkbox"/> Nein / <input checked="" type="checkbox"/> teilweise
Internetanbindung		<input checked="" type="checkbox"/> Ja, gegenwärtig mit folgender Bandbreite: 15,5 Mbit/s <input checked="" type="checkbox"/> Breitbandausbau geplant bis 2022
Raumgebundene Präsentationstechnik	Beamer (Anzahl)	1
	Whiteboards/ interaktive Tafeln/Displays (Anzahl)	3
<u>Besondere Ausstattung</u> (umfasst alle fest eingebauten Gerätschaften für den Fach- und Praxisunterricht (Kabinette und Vorbereitungsräume)		Töpferraum Raum 010 KG: ein Brennofen Nabertherm 140, Werkraum 008: 4 Stromampeln über Schülertischen Vorbereitung Werken Raum 009: 1* Kraftstromanschluss

1.1.42 Grundschule Obergurig



Grunddaten

Schulträger:	Gemeinde Obergurig	Dienststellenschlüssel:	4111225
Schulstandort:	02692 Obergurig, Schulstraße 6		
Kontaktdaten:	Tel:	035938/9527	Fax: 035938/989063
	Email:	post@schule-Obergurig.de	
	Web:	www.Grundschule Obergurig.de	
zentralörtliche Lage:	keine zentralörtliche Lage		
Schulbezirk:	Gemeinde Obergurig Zweckvereinbarung mit der Gemeinde Doberschau-Gaußig		

Schulorganisation

maximale Aufnahmefähigkeit:	9 Klassen	Schulsozialarbeiter:	-		
		Vorbereitungsklassen (VKA-DaZ):	-		
Kooperationsverbund:	Bautzen-Süd	Schwerpunktschule Inklusion:	x		
Inklusion von Schülern mit Förderschwerpunkt:					
Hören:	x	Sprache:	x	körperlich-motorische Entwicklung:	x
Sehen:	x	geistige Entwicklung:	-	sozial-emotionale Entwicklung:	x
Schüleranteil:					
sonderpädagogischer Förderbedarf:	2%	Migrationshintergrund:	1%		

Bildungsangebote

überwiegend sorbisch-sprachiger Unterricht:	-
---	---

Fremdsprachen					
Englisch:	x	Tschechisch:	x		

sonstige Bildungsangebote:	Inklusionsassistenz
----------------------------	---------------------

Betreuungsangebote

Ganztagsangebote

Form:	offen:	-	gebunden:	x	teilgebunden:	-
-------	--------	---	-----------	---	---------------	---

Hort

Name:	Tintenkleks				
Anschrift:	02692 Obergurig, Schulstraße 6				
Betriebserlaubnis:	28.07.2017	Aufnahmekapazität:	92	Auslastung:	100%

Schulgebäude und Sportstätten

Schulgebäude:

Anschrift:	02692 Obergurig, Schulstraße 6			
Baujahr:	1927	Jahr und Umfang der	2009 - 2012	
Barrierefreiheit:	ja	Rekonstruktion	k. A.	

weitere Schulgebäude:

Anschrift:	02692 Obergurig, Schulstraße 6			
Baujahr:	1961	Jahr und Umfang der	2009 - 2012	
Barrierefreiheit:	ja	Rekonstruktion	k. A.	

Schulfreifläche:

Schulfreifläche:	20633	m ²
------------------	-------	----------------

Sporthalle:

Anschrift:	02692 Obergurig, Schulstraße 10			
Baujahr:	1994	Jahr und Umfang der	2010 - 2012	
Barrierefreiheit:	ja	Rekonstruktion	k. A.	
Größe:	476	m ²	Anzahl der Felder:	1

genutzte Schwimmhalle:

Anschrift:	Körse Therme Kirschau - 02681 Kirschau, Badweg 3
------------	--

Schulentwicklung

Medienbildungs- konzept der Schule	Beschluss- fassung geplant	Medienentwicklungs- plan des Schulträgers	Beschluss- fassung geplant	Schulentwicklungs- plan	-
---------------------------------------	----------------------------------	--	----------------------------------	----------------------------	---

Grundschule Obergurig / Obergurig

Hauptgebäude:

	Anzahl	Raumgrößen					Schülerkapazität							gemeinsame Nutzung							
		bis 20 m ²	bis 40 m ²	bis 60 m ²	bis 80 m ²	ab 80 m ²	bis 8	bis 10	bis 16	bis 20	bis 25	bis 28	ab 28	allg. Unterricht	andere Schulen	Ganztagsangebote	Ganztagsbetreuung	Hort	VHS/ Musikschule	Vereine/ andere Nutzer	
allgemeine Unterrichtsräume	7			6	1																
Beschäftigungs-/ Therapie-/ Gruppenräume																					
Räume für Ganztagsangebot																					
Räume für Ganztagsbetreuung																					
Räume für Hort																					
Aula/ Mehrzweckräume																					
Vorbereitungs- und Sammlungsräume	1		1																		
Musik																					
Kunst																					
Informatik																					
Biologie																					
Chemie																					
Physik																					
Werken/ Technik/ Textil																					
Hauswirtschaft/ Lehrküche	1			1																	
Lehr- und Übungsraum/ Labor																					
Räume Sonderpädagogik	1	1																			

Grundschule Obergurig

Gebäude 2:

	Anzahl	Raumgrößen					Schülerkapazität							gemeinsame Nutzung							
		bis 20 m ²	bis 40 m ²	bis 60 m ²	bis 80 m ²	ab 80 m ²	bis 8	bis 10	bis 16	bis 20	bis 25	bis 28	ab 28	allg. Unterricht	andere Schulen	Ganztagsangebote	Ganztagsbetreuung	Hort	VHS/ Musikschule	Vereine/ andere Nutzer	
allgemeine Unterrichtsräume	2			2								2									
Beschäftigungs-/ Therapie-/ Gruppenräume																					
Räume für Ganztagsangebot																					
Räume für Ganztagsbetreuung																					
Räume für Hort	6		2	4								6									
Aula/ Mehrzweckräume																					
Vorbereitungs- und Sammlungsräume	2	2																			
Musik	1			1								1									
Kunst																					
Informatik																					
Biologie																					
Chemie																					
Physik																					
Werken/ Technik/ Textil	1				1						1										
Hauswirtschaft/ Lehrküche																					
WTH																					
Räume Sonderpädagogik	1	1											1								

Gebäudegebundene Ausstattung

Hauptgebäude

Anzahl der WLAN-Accesspoints		0
Vollständige WLAN-Abdeckung im Gebäude		<input type="checkbox"/> Ja / <input checked="" type="checkbox"/> Nein / <input type="checkbox"/> teilweise
Internetanbindung		<input checked="" type="checkbox"/> Ja, gegenwärtig mit folgender Bandbreite: 12 Mbit/s <input checked="" type="checkbox"/> Breitbandausbau bis 2021 geplant
Raumgebundene Präsentationstechnik	Beamer (Anzahl)	2
	Whiteboards/ interaktive Tafeln/Displays (Anzahl)	0
<u>Besondere Ausstattung</u> (umfasst alle fest eingebauten Gerätschaften für den Fach- und Praxisunterricht (Kabinette und Vorbereitungsräume))		Keine

Gebäude 2

Anzahl der WLAN-Accesspoints		0
Vollständige WLAN-Abdeckung im Gebäude		<input type="checkbox"/> Ja / <input checked="" type="checkbox"/> Nein / <input type="checkbox"/> teilweise
Internetanbindung		<input checked="" type="checkbox"/> Ja, gegenwärtig mit folgender Bandbreite: 12 Mbit/s <input checked="" type="checkbox"/> Breitbandausbau bis 2021 geplant
Raumgebundene Präsentationstechnik	Beamer (Anzahl)	0
	Whiteboards/ interaktive Tafeln/Displays (Anzahl)	0
<u>Besondere Ausstattung</u> (umfasst alle fest eingebauten Gerätschaften für den Fach- und Praxisunterricht (Kabinette und Vorbereitungsräume))		keine

1.1.43 Grundschule Ohorn



Grunddaten

Schulträger:	Gemeinde Ohorn	Dienststellenschlüssel:	4111241
--------------	----------------	-------------------------	---------

Schulstandort:	01896 Ohorn, Schulstraße 7		
----------------	----------------------------	--	--

Kontaktdaten:	Tel:	035955/72367	Fax:	035955/74420
	Email:	Grundschule-ohorn@t-online.de		
	Web:	https://cms.sachsen.schule/gsohorn		

zentralörtliche Lage:	keine zentralörtliche Lage
-----------------------	----------------------------

Schulbezirk:	Gemeinde Ohorn Zweckvereinbarung mit der Gemeinde Steina
--------------	---

Schulorganisation

maximale Aufnahmefähigkeit:	8 Klassen
-----------------------------	-----------

Schulsozialarbeiter:	-
----------------------	---

Vorbereitungsklassen (VKA-DaZ):	-
---------------------------------	---

Kooperationsverbund:	Bischofswerda
----------------------	---------------

Schwerpunktschule Inklusion:	-
------------------------------	---

Inklusion von Schülern mit Förderschwerpunkt:					
Hören:	x	Sprache:	x	körperlich-motorische Entwicklung:	-
Sehen:	x	geistige Entwicklung:	-	sozial-emotionale Entwicklung:	x

Schüleranteil:			
sonderpädagogischer Förderbedarf:	0%	Migrationshintergrund:	3%

Bildungsangebote

überwiegend sorbisch-sprachiger Unterricht:	-
---	---

Fremdsprachen					
Englisch:	x				

sonstige Bildungsangebote:	2 Projekte im Schuljahr
----------------------------	-------------------------

Betreuungsangebote

Ganztagsangebote

Form:	offen:	-	gebunden:	-	teilgebunden:	x
-------	--------	---	-----------	---	---------------	---

Hort

Name:	Kita „Sonnenschein“				
Anschrift:	01896 Ohorn, Schulstraße 12				
Betriebserlaubnis:	15.08.2009	Aufnahmekapazität:	125	Auslastung:	89%

Name:	Kita „Zwergenland“				
Anschrift:	01920 Steina, Elstraer Straße 8				
Betriebserlaubnis:	01.07.2018	Aufnahmekapazität:	66	Auslastung:	83%

Schulgebäude und Sportstätten

Schulgebäude:

Anschrift:	01896 Ohorn, Schulstraße 7			
Baujahr:	1879/1988	Jahr und Umfang der	2007/2008	
Barrierefreiheit:	ja	Rekonstruktion	Komplettsanierung	

Schulfreifläche:

Schulfreifläche:	2120	m ²
------------------	------	----------------

Sporthalle:

Anschrift:	01896 Ohorn, Am Dorfteich 10			
Baujahr:	1925	Jahr und Umfang der Rekonstruktion	2020/21	
Barrierefreiheit:	nein		Türen und Fenster, Sanitäranlagen, Hallenboden, Kletterwand	
Größe:	268	m ²	Anzahl der Felder:	2

genutzte Schwimmhalle:

Anschrift:	Schwimmhalle Kamenz - 01917 Kamenz, Friedensstraße 1
------------	--

Schulentwicklung

Medienbildungs- konzept der Schule	Beschluss- fassung geplant	Medienentwicklungs- plan des Schulträgers	in Planung	Schulentwicklungs- plan	nein
---------------------------------------	----------------------------------	--	---------------	----------------------------	------

Grundschule Ohorn

Hauptgebäude:

	Anzahl	Raumgrößen					Schülerkapazität							gemeinsame Nutzung							
		bis 20 m ²	bis 40 m ²	bis 60 m ²	bis 80 m ²	ab 80 m ²	bis 8	bis 10	bis 16	bis 20	bis 25	bis 28	ab 28	allg. Unterricht	andere Schulen	Ganztagsangebote	Ganztagsbetreuung	Hort	VHS/ Musikschule	Vereine/ andere Nutzer	
allgemeine Unterrichtsräume	10			7	3				1	7	2		10								
Beschäftigungs-/ Therapie-/ Gruppenräume																					
Räume für Ganztagsangebot																					
Räume für Ganztagsbetreuung																					
Räume für Hort	8	1	6	1			1	6							1		7				
Aula/ Mehrzweckräume																					
Vorbereitungs- und Sammlungsräume	7	2	5																		
Musik	1			1						1			1								
Kunst	1			1						1			1								
Informatik	1			1							1		1								
Biologie																					
Chemie																					
Physik																					
Werken/ Technik/ Textil	1		1					1													
Hauswirtschaft/ Lehrküche																					
Lehr- und Übungsraum/ Labor																					
Räume Sonderpädagogik																					

Gebäudegebundene Ausstattung

Anzahl der WLAN-Accesspoints		2
Vollständige WLAN-Abdeckung im Gebäude		<input type="checkbox"/> Ja / <input checked="" type="checkbox"/> Nein / <input type="checkbox"/> teilweise
Internetanbindung		<input checked="" type="checkbox"/> Ja, gegenwärtig mit folgender Bandbreite: 4.663 Kbit/s
Raumgebundene Präsentationstechnik	Beamer (Anzahl)	1
	Whiteboards/ interaktive Tafeln/Displays (Anzahl)	0
<u>Besondere Ausstattung</u> (umfasst alle fest eingebauten Gerätschaften für den Fach- und Praxisunterricht (Kabinette und Vorbereitungsräume))		PC-Kabinett Werkraum mit 16 Arbeitsplätzen

1.1.44 Kastanienschule Oßling - Grundschule



Grunddaten

Schulträger:	Gemeinde Oßling	Dienststellenschlüssel:	4111258
Schulstandort:	01920 Oßling, Schulstraße 8		
Kontaktdaten:	Tel:	035792/50384	Fax: 035792/50220
	Email:	grundschule@ossling.net	
	Web:	www.ossling.de	
zentralörtliche Lage:	keine zentralörtliche Lage		
Schulbezirk:	Gemeinde Oßling		

Schulorganisation

maximale Aufnahmefähigkeit:	8 Klassen	Schulsozialarbeiter:	-		
		Vorbereitungsklassen (VKA-DaZ):	-		
Kooperationsverbund:	Kamenz	Schwerpunktschule Inklusion:	-		
Inklusion von Schülern mit Förderschwerpunkt:					
Hören:	x	Sprache:	x	körperlich-motorische Entwicklung:	x
Sehen:	x	geistige Entwicklung:	-	sozial-emotionale Entwicklung:	x
Schüleranteil:					
sonderpädagogischer Förderbedarf:	1%	Migrationshintergrund:	0%		

Bildungsangebote

überwiegend sorbisch-sprachiger Unterricht:	-
---	---

Fremdsprachen					
Englisch:	x	Sorbisch:	-	Arabisch:	-

Betreuungsangebote

Ganztagsangebote

Form:	offen:	-	gebunden:	-	teilgebunden:	x
-------	--------	---	-----------	---	---------------	---

Hort

Name:	Hort der Kita „Knirpsenland“ Oßling				
Anschrift:	01920 Oßling, Schulstraße 8				
Betriebserlaubnis:	16.08.2011	Aufnahmekapazität:	75	Auslastung:	89%

Schulgebäude und Sportstätten

Schulgebäude:

Anschrift:	01920 Oßling, Schulstraße 8			
Baujahr:	1976	Jahr und Umfang der Rekonstruktion	2007/2008	
Barrierefreiheit:	ja		-	

Schulfreifläche:

Schulfreifläche:	16000	m ²
------------------	-------	----------------

Sporthalle:

Anschrift:	01920 Oßling, Schulstraße 8			
Baujahr:	1976	Jahr und Umfang der Rekonstruktion	2 012	
Barrierefreiheit:	ja		-	
Größe:	584	Anzahl der Felder:	1	

genutzte Schwimmhalle:

Anschrift:	Schwimmhalle Kamenz - 01917 Kamenz, Friedensstraße 1
------------	--

Schulentwicklung

Medienbildungs- konzept der Schule	in Planung	Medienentwicklungs- plan des Schulträgers	in Planung	Schulentwicklungs- plan	nein
---------------------------------------	---------------	--	---------------	----------------------------	------

Kastanienschule Oßling-Grundschule / Oßling

Hauptgebäude:

	Anzahl	Raumgrößen					Schülerkapazität							gemeinsame Nutzung							
		bis 20 m²	bis 40 m²	bis 60 m²	bis 80 m²	ab 80 m²	bis 8	bis 10	bis 16	bis 20	bis 25	bis 28	ab 28	allg. Unterricht	andere Schulen	Ganztagsangebote	Ganztagsbetreuung	Hort	VHS/ Musikschule	Vereine/ andere Nutzer	
allgemeine Unterrichtsräume	5			3	2							5				2					
Beschäftigungs-/ Therapie-/ Gruppenräume																					
Räume für Ganztagsangebot																					
Räume für Ganztagsbetreuung																					
Räume für Hort																					
Aula/ Mehrzweckräume																					
Vorbereitungs- und Sammlungsräume	3	2	1																		
Musik	1				1							1				1					
Kunst	1			1								1				1					
Informatik	1			1								1				1					
Biologie																					
Chemie																					
Physik																					
Werken/ Technik/ Textil	1				1							1									
Hauswirtschaft/ Lehrküche																					
Lehr- und Übungsraum/ Labor																					
Räume Sonderpädagogik																					

Gebäudegebundene Ausstattung

Anzahl der WLAN-Accesspoints		2
Vollständige WLAN-Abdeckung im Gebäude		<input type="checkbox"/> Ja / <input type="checkbox"/> Nein / <input checked="" type="checkbox"/> teilweise
Internetanbindung		<input checked="" type="checkbox"/> Ja, gegenwärtig mit folgender Bandbreite: 16 Mbit/s <input checked="" type="checkbox"/> Breitbandausbau bis 2021 geplant
Raumgebundene Präsentationstechnik	Beamer (Anzahl)	1
	Whiteboards/ interaktive Tafeln/Displays (Anzahl)	0
<u>Besondere Ausstattung</u> (umfasst alle fest eingebauten Gerätschaften für den Fach- und Praxisunterricht (Kabinette und Vorbereitungsräume)		Keine

1.1.45 Bewegte Grundschule Hermsdorf



Grunddaten

Schulträger:	Gemeinde Ottendorf-Okrilla	Dienststellenschlüssel:	4110029
Schulstandort:	01458 Ottendorf-Okrilla, Else-Sommer-Straße 5		
Kontaktdaten:	Tel:	035205/54394	Fax: 035205/75400
	Email:	grundschule-hermsdorf@t-online.de	
	Web:	www.grundschule-hermsdorf.de	
zentralörtliche Lage:	keine zentralörtliche Lage		
Schulbezirk:	Gemeinde Ottendorf-Okrilla, Ortsteile Hermsdorf und Grünberg		

Schulorganisation

maximale Aufnahmefähigkeit:	11 Klassen	Schulsozialarbeiter:	-		
		Vorbereitungsklassen (VKA-DaZ):	-		
Kooperationsverbund:	Radeberg	Schwerpunktschule Inklusion:	-		
Inklusion von Schülern mit Förderschwerpunkt:					
Hören:	-	Sprache:	-	körperlich-motorische Entwicklung:	-
Sehen:	-	geistige Entwicklung:	-	sozial-emotionale Entwicklung:	x
Schüleranteil:					
sonderpädagogischer Förderbedarf:	1%	Migrationshintergrund:	2%		

Bildungsangebote

überwiegend sorbisch-sprachiger Unterricht:	-
---	---

Fremdsprachen					
Englisch:	x				

sonstige Bildungsangebote:	Schulprojekte zu verschiedenen Themen
----------------------------	---------------------------------------

Betreuungsangebote

Ganztagsangebote

Form:	offen:	x	gebunden:	-	teilgebunden:	-
-------	--------	---	-----------	---	---------------	---

Hort

Name:	Hort an der Grundschule Hermsdorf				
Anschrift:	01458 Ottendorf-Okrilla, OT Hermsdorf, Else-Sommer-Straße 5				
Betriebserlaubnis:	11.09.2017	Aufnahmekapazität:	115	Auslastung:	93%

Name:	Hort an der Grundschule Ottendorf-Okrilla				
Anschrift:	01458 Ottendorf-Okrilla, Radeburger Straße 23 a				
Betriebserlaubnis:	10.04.2017	Aufnahmekapazität:	220	Auslastung:	93%

Name:	Hort an der Grundschule Medingen				
Anschrift:	01458 Ottendorf-Okrilla, OT Medingen, Weixdorfer Straße 23				
Betriebserlaubnis:	22.03.2018	Aufnahmekapazität:	140	Auslastung:	77%

Schulgebäude und Sportstätten

Schulgebäude:

Anschrift:	01458 Ottendorf-Okrilla, Else-Sommer-Straße 5		
Baujahr:	1984	Jahr und Umfang der	2020 geplant
Barrierefreiheit:	nein	Rekonstruktion	-

Schulfreifläche:

Schulfreifläche:	8300	m ²
------------------	------	----------------

Sporthalle:

Anschrift:	01458 Ottendorf-Okrilla - OT Hermsdorf, Else-Sommer-Straße 3		
Baujahr:	1925	Jahr und Umfang der	2 007
Barrierefreiheit:	ja	Rekonstruktion	Teilsanierung
Größe:	195	m ²	Anzahl der Felder: 1

genutzte Schwimmhalle:

Anschrift:	Schwimmhalle Dresden - 01109 Dresden, Zum Windkanal 14
------------	--

Schulentwicklung

Medienbildungs- konzept der Schule	in Planung	Medienentwicklungs- plan des Schulträgers	in Planung	Schulentwicklungs- plan	nein
---------------------------------------	---------------	--	---------------	----------------------------	------

**Bewegte Grundschule Hermsdorf /
 Ottendorf-Okrilla**

Hauptgebäude:

	Anzahl	Raumgrößen					Schülerkapazität							gemeinsame Nutzung						
		bis 20 m ²	bis 40 m ²	bis 60 m ²	bis 80 m ²	ab 80 m ²	bis 8	bis 10	bis 16	bis 20	bis 25	bis 28	ab 28	allg. Unterricht	andere Schulen	Ganztagsangebote	Ganztagsbetreuung	Hort	VHS/ Musikschule	Vereine/ andere Nutzer
allgemeine Unterrichtsräume	4			2	2						3	1				2			2	
Beschäftigungs-/ Therapie-/ Gruppenräume	4			4					3	1						1				
Räume für Ganztagsangebot																				
Räume für Ganztagsbetreuung																				
Räume für Hort	8		3	4	1															
Aula/ Mehrzweckräume	1		1					1							1					
Vorbereitungs- und Sammlungsräume	3		3																	
Musik	1			1						1					1					
Kunst																				
Informatik	1			1					1						1					
Biologie																				
Chemie																				
Physik																				
Werken/ Technik/ Textil	1				1				1								1			
Hauswirtschaft/ Lehrküche																				
Lehr- und Übungsraum/ Labor																				
Räume Sonderpädagogik																				

Gebäudegebundene Ausstattung

Anzahl der WLAN-Accesspoints		0
Vollständige WLAN-Abdeckung im Gebäude		<input type="checkbox"/> Ja / <input checked="" type="checkbox"/> Nein / <input type="checkbox"/> teilweise
Internetanbindung		<input checked="" type="checkbox"/> Ja, gegenwärtig mit folgender Bandbreite: 6 Mbit/s <input checked="" type="checkbox"/> Breitbandausbau bis 2020 geplant
Raumgebundene Präsentationstechnik	Beamer (Anzahl)	1
	Whiteboards/ interaktive Tafeln/Displays (Anzahl)	0
<u>Besondere Ausstattung</u> (umfasst alle fest eingebauten Gerätschaften für den Fach- und Praxisunterricht (Kabinette und Vorbereitungsräume))		PC-Raum

1.1.46 Grundschule Medingen „Sonnenblumenschule“



Grunddaten

Schulträger:	Gemeinde Ottendorf-Okrilla	Dienststellenschlüssel:	4112132
Schulstandort:	01458 Ottendorf-Okrilla, Weixdorfer Straße 23		
Kontaktdaten:	Tel:	035205/54389	Fax: -
	Email:	grundschule-medingen@t-online.de	
	Web:	-	
zentralörtliche Lage:	keine zentralörtliche Lage		
Schulbezirk:	Gemeinde Ottendorf-Okrilla, Ortsteil Medingen		

Schulorganisation

maximale Aufnahmefähigkeit:	7 Klassen	Schulsozialarbeiter:	-		
		Vorbereitungsklassen (VKA-DaZ):	-		
Kooperationsverbund:	Radeberg	Schwerpunktschule Inklusion:	-		
Inklusion von Schülern mit Förderschwerpunkt:					
Hören:	-	Sprache:	x	körperlich-motorische Entwicklung:	x
Sehen:	-	geistige Entwicklung:	-	sozial-emotionale Entwicklung:	-
Schüleranteil:					
sonderpädagogischer Förderbedarf:	0%	Migrationshintergrund:	8%		

Bildungsangebote

Fremdsprachen					
Englisch:	x				
sonstige Bildungsangebote:			umfangreiche Ganztagsangebote		

Betreuungsangebote

Ganztagsangebote

Form:	offen:	x	gebunden:	-	teilgebunden:	x
-------	--------	---	-----------	---	---------------	---

Hort

Name:	Hort an der Grundschule				
Anschrift:	01458/ Ottendorf-Okrilla, Radeburger Straße 23 a				
Betriebserlaubnis:	10.04.2017	Aufnahmekapazität:	220	Auslastung:	93%

Name:	Hort der Grundschule Medingen				
Anschrift:	01458 Ottendorf-Okrilla, OT Medingen, Weixdorfer Straße 23				
Betriebserlaubnis:	22.03.2018	Aufnahmekapazität:	140	Auslastung:	77%

Name:	Hort an der Grundschule Hermsdorf				
Anschrift:	01458 Ottendorf-Okrilla, OT Hermsdorf, Else-Sommer-Straße 5				
Betriebserlaubnis:	11.09.2017	Aufnahmekapazität:	115	Auslastung:	93%

Schulgebäude und Sportstätten

Schulgebäude:

Anschrift:	01458 Ottendorf-Okrilla, Weixdorfer Straße 23			
Baujahr:	1976	Jahr und Umfang der	2 004	
Barrierefreiheit:	nein	Rekonstruktion	-	

Schulfreifläche:

Schulfreifläche:	11560	m ²
------------------	-------	----------------

Sporthalle:

Anschrift:	01458 Ottendorf-Okrilla , OT Medingen, Weixdorfer Straße 23			
Baujahr:	2015 - 2017	Jahr und Umfang der	-	
Barrierefreiheit:	ja	Rekonstruktion	-	
Größe:	270	m ²	Anzahl der Felder:	1

genutzte Schwimmhalle:

Anschrift:	Schwimmhalle Dresden - 01109 Dresden, Zum Windkanal 14
------------	--

Schulentwicklung

Medienbildungs- konzept der Schule	in Planung	Medienentwicklungs- plan des Schulträgers	in Planung	Schulentwicklungs- plan	nein
---------------------------------------	---------------	--	---------------	----------------------------	------

Grundschule Medingen "Sonnenblumenschule" / Ottendorf-Okrilla	Anzahl	Raumgrößen					Schülerkapazität							gemeinsame Nutzung						
		bis 20 m ²	bis 40 m ²	bis 60 m ²	bis 80 m ²	ab 80 m ²	bis 8	bis 10	bis 16	bis 20	bis 25	bis 28	ab 28	allg. Unterricht	andere Schulen	Ganztagsangebote	Ganztagsbetreuung	Hort	VHS/ Musikschule	Vereine/ andere Nutzer
Hauptgebäude:																				
allgemeine Unterrichtsräume	8	1	6	1							8					2		2	1	
Beschäftigungs-/ Therapie-/ Gruppenräume																				
Räume für Ganztagsangebot																				
Räume für Ganztagsbetreuung																				
Räume für Hort	8	2	1	5											1					
Aula/ Mehrzweckräume																				
Vorbereitungs- und Sammlungsräume																				
Musik																				
Kunst																				
Informatik	1	1													1					
Biologie																				
Chemie																				
Physik																				
Werken/ Technik/ Textil	1			1																
Hauswirtschaft/ Lehrküche																				
Lehr- und Übungsraum/ Labor																				
Räume Sonderpädagogik																				

Gebäudegebundene Ausstattung

Anzahl der WLAN-Accesspoints	0	
Vollständige WLAN-Abdeckung im Gebäude	<input type="checkbox"/> Ja / <input checked="" type="checkbox"/> Nein / <input type="checkbox"/> teilweise	
Internetanbindung	<input checked="" type="checkbox"/> Ja, gegenwärtig mit folgender Bandbreite: 10 Mbit/s <input checked="" type="checkbox"/> Breitbandausbau bis 2020 geplant	
Raumgebundene Präsentationstechnik	Beamer (Anzahl)	1
	Whiteboards/ interaktive Tafeln/Displays (Anzahl)	0
<u>Besondere Ausstattung</u> (umfasst alle fest eingebauten Gerätschaften für den Fach- und Praxisunterricht (Kabinette und Vorbereitungsräume))	Brennofen im Gebäude der Sporthalle	

1.1.47 Grundschule Ottendorf-Okrilla



Grunddaten

Schulträger:	Gemeinde Ottendorf-Okrilla	Dienststellenschlüssel:	4110078
Schulstandort:	01458 Ottendorf-Okrilla, Radeburger Straße 23a		
Kontaktdaten:	Tel:	035205/53817	Fax: 035205/53818
	Email:	grundschule_ottendorf-okrilla@t-online.de	
	Web:	www.gs-ottendorf-okrilla.de	
zentralörtliche Lage:	keine zentralörtliche Lage		
Schulbezirk:	Gemeinde Ottendorf-Okrilla		
Einzugsbereich:	gesamter Ortsteil Ottendorf-Okrilla, ohne die der Grundschule Hermsdorf zugeteilten Straßen		

Schulorganisation

maximale Aufnahmefähigkeit:	9 Klassen	Schulsozialarbeiter:	-		
		Vorbereitungsklassen (VKA-DaZ):	-		
Kooperationsverbund:	Radeberg	Schwerpunktschule Inklusion:	-		
Inklusion von Schülern mit Förderschwerpunkt:					
Hören:	x	Sprache:	x	körperlich-motorische Entwicklung:	x
Sehen:	x	geistige Entwicklung:	-	sozial-emotionale Entwicklung:	x
Schüleranteil:					
sonderpädagogischer Förderbedarf:	1%	Migrationshintergrund:	3%		

Bildungsangebote

überwiegend sorbisch-sprachiger Unterricht:	-
---	---

Fremdsprachen					
Englisch:	x	Sorbisch:	-	Arabisch:	-

Betreuungsangebote

Ganztagsangebote

Form:	offen:	x	gebunden:	-	teilgebunden:	-
-------	--------	---	-----------	---	---------------	---

Hort

Name:	Hort Ottendorf-Okrilla				
Anschrift:	01458 Ottendorf-Okrilla, Radeburger Straße 23 a				
Betriebserlaubnis:	10.04.2017	Aufnahmekapazität:	220	Auslastung:	93%

Name:	Hort an der Grundschule Hermsdorf				
Anschrift:	01458 Ottendorf-Okrilla, OT Hermsdorf, Else-Sommer-Straße 5				
Betriebserlaubnis:	11.09.2017	Aufnahmekapazität:	115	Auslastung:	93%

Name:	Hort in der Grundschule Medingen				
Anschrift:	01458 Ottendorf-Okrilla, OT Medingen, Weixdorfer Straße 23				
Betriebserlaubnis:	22.03.2018	Aufnahmekapazität:	140	Auslastung:	77%

Schulgebäude und Sportstätten

Schulgebäude:

Anschrift:	01458 Ottendorf-Okrilla, Radeburger Straße 23a			
Baujahr:	1992	Jahr und Umfang der	2 012	
Barrierefreiheit:	ja	Rekonstruktion	Sanierung und Anbau	

Schulfreifläche:

Schulfreifläche:	5100	m ²
------------------	------	----------------

Sporthalle:

Anschrift:	01458 Ottendorf-Okrilla, An der Blöße 1 b			
Baujahr:	1920	Jahr und Umfang der	2 000	
Barrierefreiheit:	nein	Rekonstruktion	Umbau Sozialbereich	
Größe:	350	m ²	Anzahl der Felder:	1

genutzte Schwimmhalle:

Anschrift:	Schwimmhalle Dresden - 01109 Dresden, Zum Windkanal 14
------------	--

Schulentwicklung

Medienbildungskonzept der Schule	Beschlussfassung geplant	Medienentwicklungsplan des Schulträgers	Beschlussfassung geplant	Schulentwicklungsplan	nein
----------------------------------	--------------------------	---	--------------------------	-----------------------	------

Grundschule Ottendorf-Okrilla / Ottendorf-Okrilla

Hauptgebäude:

	Anzahl	Raumgrößen					Schülerkapazität							gemeinsame Nutzung							
		bis 20 m ²	bis 40 m ²	bis 60 m ²	bis 80 m ²	ab 80 m ²	bis 8	bis 10	bis 16	bis 20	bis 25	bis 28	ab 28	allg. Unterricht	andere Schulen	Ganztagsangebote	Ganztagsbetreuung	Hort	VHS/Musikschule	Vereine/andere Nutzer	
allgemeine Unterrichtsräume	9			4	5					1		8						9			
Beschäftigungs-/ Therapie-/ Gruppenräume																					
Räume für Ganztagsangebot																					
Räume für Ganztagsbetreuung																					
Räume für Hort	20	11	1	7		1															
Aula/ Mehrzweckräume																					
Vorbereitungs- und Sammlungsräume	2	2																			
Musik	1			1						1									1		
Kunst																					
Informatik	1			1								1				1					
Biologie																					
Chemie																					
Physik																					
Werken/ Technik/ Textil	2	1				1			1							2					
Hauswirtschaft/ Lehrküche	1	1																1			
Lehr- und Übungsraum/ Labor																					
Räume Sonderpädagogik																					

Gebäudegebundene Ausstattung

Anzahl der WLAN-Accesspoints	0	
Vollständige WLAN-Abdeckung im Gebäude	<input type="checkbox"/> Ja / <input checked="" type="checkbox"/> Nein / <input type="checkbox"/> teilweise	
Internetanbindung	<input checked="" type="checkbox"/> Ja, gegenwärtig mit folgender Bandbreite: 16 Mbit/s	
Raumgebundene Präsentationstechnik	Beamer (Anzahl)	1
	Whiteboards/ interaktive Tafeln/Displays (Anzahl)	0
<u>Besondere Ausstattung</u> (umfasst alle fest eingebauten Gerätschaften für den Fach- und Praxisunterricht (Kabinette und Vorbereitungsräume))	1 Brennofen, Kraftstromanschluss im Werkraum 1 Fahrstuhl	

1.1.48 Sorbische Grundschule „Šula Ćišinskeho“ Panschwitz-Kuckau - Serbska zakladna šula „Šula Ćišinskeho“ Pančicy-Kukow



Grunddaten

Schulträger:	Gemeinde Panschwitz- Kuckau	Dienststellenschlüssel:	4111266
Schulstandort:	01920 Panschwitz-Kuckau, Cisinskistraße 16		
Kontaktdaten:	Tel:	035796/96241	Fax: 035796/8770
	Email:	Sgs_panschwitz-kuckau@t-online.de	
	Web:	www.sgs-panschwitz-kuckau.de	
zentralörtliche Lage:	keine zentralörtliche Lage		
Schulbezirk:	Gemeinde Panschwitz-Kuckau Zweckvereinbarung mit der Gemeinde Nebelschütz, Zuordnung der OT Miltitz und Dürrwicklitz		

Schulorganisation

maximale Aufnahmefähigkeit:	7 Klassen	Schulsozialarbeiter:	-		
		Vorbereitungsklassen (VKA-DaZ):	-		
Kooperationsverbund:	Bautzen-Nord	Schwerpunktschule Inklusion:	-		
Inklusion von Schülern mit Förderschwerpunkt:					
Hören:	-	Sprache:	-	körperlich-motorische Entwicklung:	-
Sehen:	-	geistige Entwicklung:	-	sozial-emotionale Entwicklung:	-
Schüleranteil:					
sonderpädagogischer Förderbedarf:	1%	Migrationshintergrund:	0%		

Schulnetzbericht und Gebäudeanalyse

Grundschulen: Sorbische Grundschule „Šula Ćišinskeho“ Panschwitz-Kuckau - Serbska zakladna šula „Šula Ćišinskeho“ Pančicy-Kukow

Bildungsangebote

Sorbisch in Sprach- und Sachfächern nach dem Konzept 2plus	x
--	---

Fremdsprachen					
Englisch:	x	Tschechisch:	x		

Betreuungsangebote

Ganztagsangebote

Form:	offen:	x	gebunden:	-	teilgebunden:	-
-------	--------	---	-----------	---	---------------	---

Hort

Name:	Zweisprachige Kita Panschwitz- Kuckau - Außenstelle Hort				
Anschrift:	01920 Panschwitz-Kuckau, An der Höhle 7				
Betriebserlaubnis:	17.01.2019	Aufnahmekapazität:	83	Auslastung:	93%

Schulgebäude und Sportstätten

Schulgebäude:

Anschrift:	01920 Panschwitz-Kuckau, Cisinskistraße 16				
Baujahr:	1950/1951	Jahr und Umfang der Rekonstruktion	-		
Barrierefreiheit:	nein		-		

Schulfreifläche:

Schulfreifläche:	6000	m ²
------------------	------	----------------

Sporthalle:

Anschrift:	01920 Panschwitz-Kuckau, Cisinskistraße 16				
Baujahr:	1972	Jahr und Umfang der Rekonstruktion	-		
Barrierefreiheit:	nein		-		
Größe:	k. A.	m ²	Anzahl der Felder:	1	

genutzte Schwimmhalle:

Anschrift:	Schwimmhalle Kamenz - 01917 Kamenz, Friedensstraße 1				
------------	--	--	--	--	--

Schulentwicklung

Medienbildungs- konzept der Schule	Beschluss- fassung geplant	Medienentwicklungs- plan des Schulträgers	-	Schulentwicklungs- plan	-
---------------------------------------	----------------------------------	--	---	----------------------------	---

**Sorbische Grundschule "Sula Cisinskeho"
Panschwitz-Kuckau / Panschwitz-Kuckau**

Hauptgebäude:



	Anzahl	Raumgrößen					Schülerkapazität							gemeinsame Nutzung							
		bis 20 m ²	bis 40 m ²	bis 60 m ²	bis 80 m ²	ab 80 m ²	bis 8	bis 10	bis 16	bis 20	bis 25	bis 28	ab 28	allg. Unterricht	andere Schulen	Ganztagsangebote	Ganztagsbetreuung	Hort	VHS/ Musikschule	Vereine/ andere Nutzer	
allgemeine Unterrichtsräume	7			7							7										
Beschäftigungs-/ Therapie-/ Gruppenräume	3	1	2				1		2												
Räume für Ganztagsangebot																					
Räume für Ganztagsbetreuung																					
Räume für Hort																					
Aula/ Mehrzweckräume	1				1							1				1					
Vorbereitungs- und Sammlungsräume																					
Musik																					
Kunst																					
Informatik	1	1							1							1					
Biologie																					
Chemie																					
Physik																					
Werken/ Technik/ Textil	1				1				1							1					
Hauswirtschaft/ Lehrküche																					
Lehr- und Übungsraum/ Labor																					
Räume Sonderpädagogik																					

Gebäudegebundene Ausstattung

Anzahl der WLAN-Accesspoints		keine Angabe
Vollständige WLAN-Abdeckung im Gebäude		<input type="checkbox"/> Ja / <input checked="" type="checkbox"/> Nein / <input type="checkbox"/> teilweise
Internetanbindung		<input checked="" type="checkbox"/> Ja, gegenwärtig mit folgender Bandbreite: Mbit/s
Raumgebundene Präsentationstechnik	Beamer (Anzahl)	keine Angabe
	Whiteboards/ interaktive Tafeln/Displays (Anzahl)	1
Besondere Ausstattung (umfasst alle fest eingebauten Gerätschaften für den Fach- und Praxisunterricht (Kabinette und Vorbereitungsräume)		keine Angaben

1.1.49 Grundschule Oberlichtenau „Am Keulenberg“



Grunddaten

Schulträger:	Stadt Pulsnitz	Dienststellenschlüssel:	4111233
Schulstandort:	01896 Pulsnitz, Keulenbergstraße 6		
Kontaktdaten:	Tel:	035955/72273	Fax: 035955/749320
	Email:	gs-oltn@t-online.de	
	Web:	http://www.grundschule-oberlichtenau.de	
zentralörtliche Lage:	Grundzentrum mit besonderer Gemeindefunktion „Bildung“		
Schulbezirk:	gemeinsamer Schulbezirk Pulsnitz		

Schulorganisation

maximale Aufnahmefähigkeit:	4 Klassen	Schulsozialarbeiter:	-		
		Vorbereitungsklassen (VKA-DaZ):	-		
Kooperationsverbund:	Bischofswerda	Schwerpunktschule Inklusion:	-		
Inklusion von Schülern mit Förderschwerpunkt:					
Hören:	-	Sprache:	x	körperlich-motorische Entwicklung:	x
Sehen:	x	geistige Entwicklung:	-	sozial-emotionale Entwicklung:	x
Schüleranteil:					
sonderpädagogischer Förderbedarf:	3%	Migrationshintergrund:	1%		

Bildungsangebote

überwiegend sorbisch-sprachiger Unterricht:	-
---	---

Fremdsprachen					
Englisch:	x				

sonstige Bildungsangebote:	Beschulung von Klinikbegleitkindern, enge Zusammenarbeit mit SZO (musikal. Früherziehung), Kooperation. mit staatl. Kunstsammlung DD
----------------------------	---

Betreuungsangebote

Ganztagsangebote

Form:	offen:	x	gebunden:	-	teilgebunden:	-
-------	--------	---	-----------	---	---------------	---

Hort

Name:	Kita Oberlichtenau				
Anschrift:	01896 Pulsnitz, OT Oberlichtenau, Am Sportplatz 5				
Betriebserlaubnis:	11.09.2017	Aufnahmekapazität:	73	Auslastung:	100%
Ausnahmegenehmigung für 4 Plätze liegt vor - Erweiterung in 2020 geplant					

Schulgebäude und Sportstätten

Schulgebäude:

Anschrift:	01896 Pulsnitz, Keulenbergstraße 6			
Baujahr:	1980	Jahr und Umfang der Rekonstruktion	2 020	
Barrierefreiheit:	nein		Sanierung geplant	

Schulfreifläche:

Schulfreifläche:	800	m ²
------------------	-----	----------------

Sporthalle:

Anschrift:	01896 Pulsnitz, OT Oberlichtenau, Geschwister-Scholl-Straße 1			
Baujahr:	1964	Jahr und Umfang der Rekonstruktion	2022 geplant	
Barrierefreiheit:	ja		-	
Größe:	420	m ²	Anzahl der Felder:	1

genutzte Schwimmhalle:

Anschrift:	Schwimmhalle Kamenz - 01917 Kamenz, Friedensstraße 1
------------	--

Schulentwicklung

Medienbildungs- konzept der Schule	Beschluss- fassung geplant	Medienentwicklungs- plan des Schulträgers	in Planung	Schulentwicklungs- plan	nein
---------------------------------------	----------------------------------	--	---------------	----------------------------	------

Grundschule Oberlichtenau "Am Keulenberg" / Pulsnitz

Hauptgebäude:

	Anzahl	Raumgrößen					Schülerkapazität							gemeinsame Nutzung						
		bis 20 m ²	bis 40 m ²	bis 60 m ²	bis 80 m ²	ab 80 m ²	bis 8	bis 10	bis 16	bis 20	bis 25	bis 28	ab 28	allg. Unterricht	andere Schulen	Ganztagsangebote	Ganztagsbetreuung	Hort	VHS/ Musikschule	Vereine/ andere Nutzer
allgemeine Unterrichtsräume	4		3	1						3	1									
Beschäftigungs-/ Therapie-/ Gruppenräume																				
Räume für Ganztagsangebot																				
Räume für Ganztagsbetreuung																				
Räume für Hort																				
Aula/ Mehrzweckräume	1*			1*																
Vorbereitungs- und Sammlungsräume	2	2																		
Musik	1		1						1											
Kunst																				
Informatik	1		1					1												
Biologie																				
Chemie																				
Physik																				
Werken/ Technik/ Textil	1			1				1												
Hauswirtschaft/ Lehrküche																				
Lehr- und Übungsraum/ Labor																				
Räume Sonderpädagogik																				

Gebäudegebundene Ausstattung

Anzahl der WLAN-Accesspoints		0
Vollständige WLAN-Abdeckung im Gebäude		<input type="checkbox"/> Ja / <input checked="" type="checkbox"/> Nein / <input type="checkbox"/> teilweise
Internetanbindung		<input checked="" type="checkbox"/> Ja, gegenwärtig mit folgender Bandbreite: 100 Mbit/s <input checked="" type="checkbox"/> Breitbandausbau geplant
Raumgebundene Präsentationstechnik	Beamer (Anzahl)	1
	Whiteboards/ interaktive Tafeln/Displays (Anzahl)	4
<u>Besondere Ausstattung</u> (umfasst alle fest eingebauten Gerätschaften für den Fach- und Praxisunterricht (Kabinette und Vorbereitungsräume)		Standbohrmaschine Kreissäge Brennofen

1.1.50 Ernst-Rietschel-Grundschule Pulsnitz



Grunddaten

Schulträger:	Stadt Pulsnitz	Dienststellenschlüssel:	4111274
Schulstandort:	01896 Pulsnitz, Dr.-Michael-Straße 2		
Kontaktdaten:	Tel:	035955/72966	Fax: 035955/75870
	Email:	leitung@gs-pulsnitz.de	
	Web:	www.gs-pulsnitz.de	
zentralörtliche Lage:	Grundzentrum mit besonderer Gemeindefunktion „Bildung“		
Schulbezirk:	gemeinsamer Schulbezirk Pulsnitz		

Schulorganisation

maximale Aufnahmefähigkeit:	8 Klassen	Schulsozialarbeiter:	-		
		Vorbereitungsklassen (VKA-DaZ):	-		
Kooperationsverbund:	Bischofswerda	Schwerpunktschule Inklusion:	-		
Inklusion von Schülern mit Förderschwerpunkt:					
Hören:	-	Sprache:	x	körperlich-motorische Entwicklung:	x
Sehen:	-	geistige Entwicklung:	-	sozial-emotionale Entwicklung:	x
Schüleranteil:					
sonderpädagogischer Förderbedarf:	2%	Migrationshintergrund:	4%		

Bildungsangebote

Fremdsprachen					
Englisch:	x				

Betreuungsangebote

Ganztagsangebote

Form:	offen:	-	gebunden:	x	teilgebunden:	-
-------	--------	---	-----------	---	---------------	---

Hort

Name:	Kita „Kunterbunt“				
Anschrift:	01896 Pulsnitz, Siedesbergstraße 8				
Betriebserlaubnis:	19.08.2014	Aufnahmekapazität:	114	Auslastung:	76%

Name:	Kita „Spatzennest“				
Anschrift:	01896 Pulsnitz, An der Hohle 6				
Betriebserlaubnis:	23.07.2010	Aufnahmekapazität:	50	Auslastung:	96%

Name:	Kita „Schatzinsel“				
Anschrift:	01896 Pulsnitz, Gartenstraße 6				
Betriebserlaubnis:	01.09.2010	Aufnahmekapazität:	46	Auslastung:	82%

Name:	Kita „Kunterbunt“ - Außenstelle Grundschule				
Anschrift:	01896 Pulsnitz, Dr.-Michael-Straße 2				
Betriebserlaubnis:	13.08.2018	Aufnahmekapazität:	30	Auslastung:	100%

Schulgebäude und Sportstätten

Schulgebäude:

Anschrift:	01896 Pulsnitz, Dr.-Michael-Straße 2		
Baujahr:	1903	Jahr und Umfang der	2 004
Barrierefreiheit:	nein	Rekonstruktion	Komplettsanierung

Schulfreifläche:

Schulfreifläche:	1300	m ²
------------------	------	----------------

Sporthalle:

Anschrift:	01896 Pulsnitz, Dr.-Michael-Straße 2			
Baujahr:	1903	Jahr und Umfang der	2003/2004	
Barrierefreiheit:	nein	Rekonstruktion	Komplettsanierung	
Größe:	318	m ²	Anzahl der Felder:	1

genutzte Schwimmhalle:

Anschrift:	Schwimmhalle Kamenz - 01917 Kamenz, Friedensstraße 1
------------	--

Schulentwicklung

Medienbildungskonzept der Schule	Beschlussfassung geplant	Medienentwicklungsplan des Schulträgers	Beschlussfassung geplant	Schulentwicklungsplan	nein
----------------------------------	--------------------------	---	--------------------------	-----------------------	------

Ernst-Rietschel-Grundschule Pulsnitz / Pulsnitz	Anzahl	Raumgrößen					Schülerkapazität							gemeinsame Nutzung							
		bis 20 m ²	bis 40 m ²	bis 60 m ²	bis 80 m ²	ab 80 m ²	bis 8	bis 10	bis 16	bis 20	bis 25	bis 28	ab 28	allg. Unterricht	andere Schulen	Ganztagsangebote	Ganztagsbetreuung	Hort	VHS/ Musikschule	Vereine/ andere Nutzer	
allgemeine Unterrichtsräume	8			8							8					3					
Beschäftigungs-/ Therapie-/ Gruppenräume																					
Räume für Ganztagsangebot																					
Räume für Ganztagsbetreuung																					
Räume für Hort																					
Aula/ Mehrzweckräume																					
Vorbereitungs- und Sammlungsräume																					
Musik	1				1						1						1				
Kunst	1			1							1						1				
Informatik	1			1						1						1					
Biologie																					
Chemie																					
Physik																					
Werken/ Technik/ Textil	1			1					1							1					
Hauswirtschaft/ Lehrküche																					
Lehr- und Übungsraum/ Labor	1			1							1					1					
Räume Sonderpädagogik																					

Gebäudegebundene Ausstattung

Anzahl der WLAN-Accesspoints		3
Vollständige WLAN-Abdeckung im Gebäude		<input type="checkbox"/> Ja / <input type="checkbox"/> Nein / <input checked="" type="checkbox"/> teilweise
Internetanbindung		<input checked="" type="checkbox"/> Ja, gegenwärtig mit folgender Bandbreite: 16 Mbit/s
Raumgebundene Präsentationstechnik	Beamer (Anzahl)	2
	Whiteboards/ interaktive Tafeln/Displays (Anzahl)	3
<u>Besondere Ausstattung</u> (umfasst alle fest eingebauten Gerätschaften für den Fach- und Praxisunterricht (Kabinette und Vorbereitungsräume))		2 Maschinen im Werken-Kabinett (Kreissäge und Bohrmaschine 1 Brennofen 1 PC-Kabinett



1.1.51 Sorbische Grundschule „Michał Hórnik“ Räckelwitz- Serbska zakładna šula „Michał Hórnik“ Worklecy



Grunddaten

Schulträger:	Gemeinde Räckelwitz	Dienststellenschlüssel:	4111316
Schulstandort:	01920 Räckelwitz, Schulstraße 3		
Kontaktdaten:	Tel:	035796/96831	Fax: 035796/889502
	Email:	Sekretariat@schule-raeckelwitz.de	
	Web:	www.schule-raeckelwitz.de	
zentralörtliche Lage:	keine zentralörtliche Lage		
Schulbezirk:	Gemeinde Räckelwitz Zweckvereinbarung mit der Gemeinde Nebelschütz, Zuordnung der Ortsteile Piskowitz, Wendischbaselitz und Nebelschütz		

Schulorganisation

maximale Aufnahmefähigkeit:	8 Klassen	Schulsozialarbeiter:	-		
		Vorbereitungsklassen (VKA-DaZ):	-		
Kooperationsverbund:	Bautzen-Nord	Schwerpunktschule Inklusion:	-		
Inklusion von Schülern mit Förderschwerpunkt:					
Hören:	x	Sprache:	x	körperlich-motorische Entwicklung:	x
Sehen:	x	geistige Entwicklung:	-	sozial-emotionale Entwicklung:	x
Schüleranteil:					
sonderpädagogischer Förderbedarf:	2%	Migrationshintergrund:	0%		

Bildungsangebote

Sorbisch in Sprach- und Sachfächern nach dem Konzept 2plus	x
--	---

Fremdsprachen					
Englisch:	x	Sorbisch:	x	Tschechisch:	x

sonstige Bildungsangebote:	umfangreiche Ganztagsangebote
----------------------------	-------------------------------

BetreuungsangeboteGanztagsangebote

Form:	offen:	x	gebunden:	-	teilgebunden:	-
-------	--------	---	-----------	---	---------------	---

Hort

Name:	Kita „Zum Wassermann“ Räckelwitz				
Anschrift:	01920 Räckelwitz, Hauptstraße 48				
Betriebserlaubnis:	08.08.2019	Aufnahmekapazität:	100	Auslastung:	100%

Name:	Kita „Bunte Steinchen“				
Anschrift:	01920 Nebelschütz, Gartenstraße 1 a				
Betriebserlaubnis:	08.08.2019	Aufnahmekapazität:	5	Auslastung:	50%

Schulgebäude und SportstättenSchulgebäude:

Anschrift:	01920 Räckelwitz, Schulstraße 3		
Baujahr:	1990	Jahr und Umfang der Rekonstruktion	1992, 2010, 2015
Barrierefreiheit:	ja		Gasheizung, Fenster, Fassade, Sanitäreinrichtungen, 2. Rettungsweg, Dacherneuerung

Schulfreifläche:

Schulfreifläche:	13326 m ²
------------------	----------------------

Sporthalle:

Anschrift:	01920 Räckelwitz, Schulstraße 3		
Baujahr:	1991	Jahr und Umfang der Rekonstruktion	2 017
Barrierefreiheit:	ja		Fußboden, Sanitäranlagen, Heizsystems, Prallschutzwand, Fenster- und Deckenerneuerung, barrierefreie Zugänge
Größe:	830 m ²	Anzahl der Felder:	1

genutzte Schwimmhalle:

Anschrift:	Schwimmhalle Kamenz - 01917 Kamenz, Friedensstraße 1
------------	--

Schulentwicklung

Medienbildungs- konzept der Schule	in Planung	Medienentwicklungs- plan des Schulträgers	in Planung	Schulentwicklungs- plan	-
---------------------------------------	---------------	--	---------------	----------------------------	---

**Sorbische Grundschule "Michal Hornik"
 Räckelwitz / Räckelwitz**



Hauptgebäude:

	Anzahl	Raumgrößen					Schülerkapazität							gemeinsame Nutzung											
		bis 20 m²	bis 40 m²	bis 60 m²	bis 80 m²	ab 80 m²	bis 8	bis 10	bis 16	bis 20	bis 25	bis 28	ab 28	allg. Unterricht	andere Schulen	Ganztagsangebote	Ganztagsbetreuung	Hort	VHS/ Musikschule	Vereine/ andere Nutzer					
allgemeine Unterrichtsräume	9	3	6						3	6															
Beschäftigungs-/ Therapie-/ Gruppenräume																									
Räume für Ganztagsangebot																									
Räume für Ganztagsbetreuung																									
Räume für Hort	4	1	3																						
Aula/ Mehrzweckräume																									
Vorbereitungs- und Sammlungsräume	2	2																							
Musik	1		1						1										1						
Kunst																									
Informatik	2	1	1						2										1						
Biologie																									
Chemie																									
Physik	1			1								1							1						
Werken/ Technik/ Textil																									
Hauswirtschaft/ Lehrküche																									
Lehr- und Übungsraum/ Labor																									
Räume Sonderpädagogik																									

Gebäudegebundene Ausstattung 

Anzahl der WLAN-Accesspoints	2	
Vollständige WLAN-Abdeckung im Gebäude	<input type="checkbox"/> Ja / <input type="checkbox"/> Nein / <input checked="" type="checkbox"/> teilweise	
Internetanbindung	<input checked="" type="checkbox"/> Ja, gegenwärtig mit folgender Bandbreite: 16 Mbit/s <input checked="" type="checkbox"/> Breitbandausbau bis 2020 geplant	
Raumgebundene Präsentationstechnik	Beamer (Anzahl)	2
	Whiteboards/ interaktive Tafeln/Displays (Anzahl)	0
<u>Besondere Ausstattung</u> (umfasst alle fest eingebauten Gerätschaften für den Fach- und Praxisunterricht (Kabinette und Vorbereitungsräume)	Keine Angaben	

1.1.52 Grundschule Liegau-Augustusbad



Grunddaten

Schulträger:	Stadt Radeberg	Dienststellenschlüssel:	4110052
Schulstandort:	01454 Radeberg, Rödertalstraße 63		
Kontaktdaten:	Tel:	03528/447312	Fax: 03528/4525727
	Email:	gs-liegau@schulen.radeberg.de	
	Web:	https://www.sachsen.schule/~gs-liegau-a/x	
zentralörtliche Lage:	Mittelzentrum		
Schulbezirk:	Große Kreisstadt Radeberg, Ortsteil Liegau-Augustusbad		

Schulorganisation

maximale Aufnahmefähigkeit:	4 Klassen	Schulsozialarbeiter:	-		
		Vorbereitungsklassen (VKA-DaZ):	-		
Kooperationsverbund:	Radeberg	Schwerpunktschule Inklusion:	-		
Inklusion von Schülern mit Förderschwerpunkt:					
Hören:	-	Sprache:	-	körperlich-motorische Entwicklung:	x
Sehen:	-	geistige Entwicklung:	-	sozial-emotionale Entwicklung:	x
Schüleranteil:					
sonderpädagogischer Förderbedarf:	2%	Migrationshintergrund:	1%		

Bildungsangebote

überwiegend sorbisch-sprachiger Unterricht:	-
---	---

Fremdsprachen					
Englisch:	x				

sonstige Bildungsangebote:	umfangreiche Ganztagsangebote
----------------------------	-------------------------------

Betreuungsangebote

Ganztagsangebote

Form:	offen:	x	gebunden:	-	teilgebunden:	-
-------	--------	---	-----------	---	---------------	---

Hort

Name:	AWO Kindertagesstätte Liegau-Augustusbad				
Anschrift:	01454 Radeberg, Rödertalstraße 71 a				
Betriebserlaubnis:	02.07.2019	Aufnahmekapazität:	90	Auslastung:	100%

Schulgebäude und Sportstätten

Schulgebäude:

Anschrift:	01454 Radeberg, Rödertalstraße 63		
Baujahr:	1896	Jahr und Umfang der Rekonstruktion	2012, 2013, 2015, 2018-2019
Barrierefreiheit:	nein		Grünes Klassenzimmer, Sanierung Schulgasse, Teilbodenausbau, Renovierung/Brandschutzarbeiten Treppenaufgang/Flur, Renovierung der Klassenzimmer

Schulfreifläche:

Schulfreifläche:	1340	m ²
------------------	------	----------------

genutzte Schwimmhalle:

Anschrift:	Schwimmhalle Dresden Bühlau - 01324 Dresden, Bautzner Landstraße 92 c
------------	---

Schulentwicklung

Medienbildungs- konzept der Schule	in Planung	Medienentwicklungs- plan des Schulträgers	Beschluss- fassung geplant	Schulentwicklungs- plan	nein
---------------------------------------	---------------	--	----------------------------------	----------------------------	------

**Grundschule Liegau-Augustusbad /
 Radeberg**

Hauptgebäude:

	Anzahl	Raumgrößen					Schülerkapazität							gemeinsame Nutzung							
		bis 20 m ²	bis 40 m ²	bis 60 m ²	bis 80 m ²	ab 80 m ²	bis 8	bis 10	bis 16	bis 20	bis 25	bis 28	ab 28	allg. Unterricht	andere Schulen	Ganztagsangebote	Ganztagsbetreuung	Hort	VHS/ Musikschule	Vereine/ andere Nutzer	
allgemeine Unterrichtsräume	4			1	3				1		3					3					
Beschäftigungs-/ Therapie-/ Gruppenräume																					
Räume für Ganztagsangebot																					
Räume für Ganztagsbetreuung																					
Räume für Hort																					
Aula/ Mehrzweckräume																					
Vorbereitungs- und Sammlungsräume	1	1																			
Musik																					
Kunst																					
Informatik	1		1					1													
Biologie																					
Chemie																					
Physik																					
Werken/ Technik/ Textil	1			1				1							1						
Hauswirtschaft/ Lehrküche																					
Lehr- und Übungsraum/ Labor																					
Räume Sonderpädagogik																					

Gebäudegebundene Ausstattung

Anzahl der WLAN-Accesspoints		1
Vollständige WLAN-Abdeckung im Gebäude		<input type="checkbox"/> Ja / <input checked="" type="checkbox"/> Nein / <input type="checkbox"/> teilweise
Internetanbindung		<input checked="" type="checkbox"/> Ja, gegenwärtig mit folgender Bandbreite: 6 Mbit/s <input checked="" type="checkbox"/> Breitbandausbau für 12/2020 geplant
Raumgebundene Präsentationstechnik	Beamer (Anzahl)	2
	Whiteboards/ interaktive Tafeln/Displays (Anzahl)	0
<u>Besondere Ausstattung</u> (umfasst alle fest eingebauten Gerätschaften für den Fach- und Praxisunterricht (Kabinette und Vorbereitungsräume))		keine Angaben

1.1.53 Grundschule Radeberg Stadtmitte



Grunddaten

Schulträger:	Stadt Radeberg	Dienststellenschlüssel:	4110094
Schulstandort:	01454 Radeberg, Schulstraße 1		
Kontaktdaten:	Tel:	03528/442306	Fax: 03528/418868
	Email:	gs-mitte@schulen.radeberg.de	
	Web:	cms.sn.schule.de	
zentralörtliche Lage:	Mittelzentrum		
Schulbezirk:	Große Kreisstadt Radeberg		

Schulorganisation

maximale Aufnahmefähigkeit:	15 Klassen	Schulsozialarbeiter:	-		
		Vorbereitungsklassen (VKA-DaZ):	x		
Kooperationsverbund:	Radeberg	Schwerpunktschule Inklusion:	-		
Inklusion von Schülern mit Förderschwerpunkt:					
Hören:	-	Sprache:	x	körperlich-motorische Entwicklung:	-
Sehen:	-	geistige Entwicklung:	-	sozial-emotionale Entwicklung:	-
Schüleranteil:					
sonderpädagogischer Förderbedarf:	1%	Migrationshintergrund:	10%		

Bildungsangebote

Fremdsprachen					
Englisch:	x				
sonstige Bildungsangebote:			Deutsch als Zweitsprache		

Betreuungsangebote

Ganztagsangebote

Form:	offen:	x	gebunden:	-	teilgebunden:	-
-------	--------	---	-----------	---	---------------	---

Hort

Name:	Hort Regenbogenland				
Anschrift:	01454 Radeberg, Pulsnitzer Straße 2a				
Betriebserlaubnis:	04.08.2016	Aufnahmekapazität:	226	Auslastung:	90%
Name:	Christl. Kinder- und Familienbildungsstätte				
Anschrift:	01454 Radeberg, Am Baumhaus 1				
Betriebserlaubnis:	21.12.2016	Aufnahmekapazität:	20	Auslastung:	100%

Schulgebäude und Sportstätten

Schulgebäude:

Anschrift:	01454 Radeberg, Schulstraße 1			
Baujahr:	1877	Jahr und Umfang der Rekonstruktion	2011, 2013, 2016, 2017-2018	
Barrierefreiheit:	nein		Trockenlegung, Fenster, Fassade und Dach	

Schulfreifläche:

Schulfreifläche:	1500	m ²
------------------	------	----------------

Sporthalle:

Anschrift:	01454 Radeberg, Schulstraße 1			
Baujahr:	2011	Jahr und Umfang der Rekonstruktion	-	
Barrierefreiheit:	ja		-	
Größe:	409,95	m ²	Anzahl der Felder:	1

genutzte Schwimmhalle:

Anschrift:	Schwimmhalle Kamenz - 01917 Kamenz, Friedensstraße 1
------------	--

Schulentwicklung

Medienbildungskonzept der Schule	beschlossen	Medienentwicklungsplan des Schulträgers	Beschlussfassung geplant	Schulentwicklungsplan	-
----------------------------------	-------------	---	--------------------------	-----------------------	---

Grundschule Radeberg-Stadtmitte / Radeberg

Hauptgebäude:

	Anzahl	Raumgrößen					Schülerkapazität							gemeinsame Nutzung							
		bis 20 m ²	bis 40 m ²	bis 60 m ²	bis 80 m ²	ab 80 m ²	bis 8	bis 10	bis 16	bis 20	bis 25	bis 28	ab 28	allg. Unterricht	andere Schulen	Ganztagsangebote	Ganztagsbetreuung	Hort	VHS/ Musikschule	Vereine/ andere Nutzer	
allgemeine Unterrichtsräume	13			1	12				1									13			
Beschäftigungs-/ Therapie-/ Gruppenräume																					
Räume für Ganztagsangebot																					
Räume für Ganztagsbetreuung																					
Räume für Hort	7		3	1	3																
Aula/ Mehrzweckräume	2		1			1															
Vorbereitungs- und Sammlungsräume	5	4	1																		
Musik																					
Kunst	1				1						1										
Informatik	1				1						1										
Biologie																					
Chemie																					
Physik																					
Werken/ Technik/ Textil	1			1					1												
Hauswirtschaft/ Lehrküche																					
Lehr- und Übungsraum/ Labor																					
Räume Sonderpädagogik																					

Gebäudegebundene Ausstattung

Anzahl der WLAN-Accesspoints		1
Vollständige WLAN-Abdeckung im Gebäude		<input type="checkbox"/> Ja / <input type="checkbox"/> Nein / <input checked="" type="checkbox"/> teilweise
Internetanbindung		<input checked="" type="checkbox"/> Ja, gegenwärtig mit folgender Bandbreite: Mbit/s <input checked="" type="checkbox"/> Breitbandausbau für 2021 geplant
Raumgebundene Präsentationstechnik	Beamer (Anzahl)	2
	Whiteboards/ interaktive Tafeln/Displays (Anzahl)	2
<u>Besondere Ausstattung</u> (umfasst alle fest eingebauten Gerätschaften für den Fach- und Praxisunterricht (Kabinette und Vorbereitungsräume))		keine Angaben

1.1.54 Grundschule Ullersdorf



Grunddaten

Schulträger:	Stadt Radeberg	Dienststellenschlüssel:	4110102
Schulstandort:	01454 Radeberg, Dorfstraße 2		
Kontaktdaten:	Tel:	03528/443545	Fax: 03528/4525728
	Email:	gs-ullersdorf@schulen.radeberg.de	
	Web:	https://cms.sachsen.schule/gsuellersdorf/start/	
zentralörtliche Lage:	Mittelzentrum		
Schulbezirk:	Große Kreisstadt Radeberg, Ortsteil Ullersdorf		

Schulorganisation

maximale Aufnahmefähigkeit:	6 Klassen	Schulsozialarbeiter:	-
		Vorbereitungsklassen (VKA-DaZ):	-
Kooperationsverbund:	Radeberg	Schwerpunktschule Inklusion:	-
Inklusion von Schülern mit Förderschwerpunkt:			
Hören:	-	Sprache:	-
Sehen:	-	geistige Entwicklung:	-
		körperlich-motorische Entwicklung:	-
		sozial-emotionale Entwicklung:	-
Schüleranteil:			
sonderpädagogischer Förderbedarf:	0%	Migrationshintergrund:	1%

Bildungsangebote

Fremdsprachen					
Englisch:	x				
sonstige Bildungsangebote:			umfangreiche Ganztagsangebote 2 Schulprojekte im Jahr		

Betreuungsangebote

Ganztagsangebote

Form:	offen:	x	gebunden:	-	teilgebunden:	-
-------	--------	---	-----------	---	---------------	---

Hort

Name:	Kinderhaus Gaby Schommer				
Anschrift:	01454 Radeberg, Alter Dorfrand 7				
Betriebserlaubnis:	26.07.2017	Aufnahmekapazität:	65	Auslastung:	85%
Name:	Großerkmannsdorfer Kinderland e.V.				
Anschrift:	01454 Radeberg, Alte Hauptstraße 2 a				
Betriebserlaubnis:	30.07.2013	Aufnahmekapazität:	30	Auslastung:	100%

Schulgebäude und Sportstätten

Schulgebäude:

Anschrift:	01454 Radeberg, Dorfstraße 2			
Baujahr:	1896	Jahr und Umfang der	-	
Barrierefreiheit:	nein	Rekonstruktion	-	

weitere Schulgebäude:

Anschrift:	01454 Radeberg, Dorfstraße 2			
Baujahr:	2017	Jahr und Umfang der	0	
Barrierefreiheit:	nein	Rekonstruktion	Anbau/ Neubau	

Schulfreifläche:

Schulfreifläche:	550	m ²
------------------	-----	----------------

Sporthalle:

Anschrift:	01454 Radeberg, Dorfstraße 2			
Baujahr:	2017	Jahr und Umfang der	-	
Barrierefreiheit:	nein	Rekonstruktion	-	
Größe:	405	m ²	Anzahl der Felder:	1

genutzte Schwimmhalle:

Anschrift:	Schwimmhalle Dresden Bühlau - 01324 Dresden, Bautzner Landstraße 92 c
------------	---

Schulentwicklung

Medienbildungs- konzept der Schule	in Planung	Medienentwicklungs- plan des Schulträgers	Beschluss- fassung geplant	Schulentwicklungs- plan	-
---------------------------------------	---------------	---	----------------------------------	----------------------------	---

Grundschule Ullersdorf

Hauptgebäude:

	Anzahl	Raumgrößen					Schülerkapazität							gemeinsame Nutzung							
		bis 20 m ²	bis 40 m ²	bis 60 m ²	bis 80 m ²	ab 80 m ²	bis 8	bis 10	bis 16	bis 20	bis 25	bis 28	ab 28	allg. Unterricht	andere Schulen	Ganztagsangebote	Ganztagsbetreuung	Hort	VHS/ Musikschule	Vereine/ andere Nutzer	
allgemeine Unterrichtsräume	3				3							3									
Beschäftigungs-/ Therapie-/ Gruppenräume																					
Räume für Ganztagsangebot																					
Räume für Ganztagsbetreuung																					
Räume für Hort																					
Aula/ Mehrzweckräume																					
Vorbereitungs- und Sammlungsräume	2	2																			
Musik																					
Kunst																					
Informatik	1			1							1										
Biologie																					
Chemie																					
Physik																					
Werken/ Technik/ Textil	1			1				1													
Hauswirtschaft/ Lehrküche																					
Lehr- und Übungsraum/ Labor																					
Räume Sonderpädagogik																					

Grundschule Ullersdorf

Gebäude 2:

	Anzahl	Raumgrößen					Schülerkapazität							gemeinsame Nutzung						
		bis 20 m ²	bis 40 m ²	bis 60 m ²	bis 80 m ²	ab 80 m ²	bis 8	bis 10	bis 16	bis 20	bis 25	bis 28	ab 28	allg. Unterricht	andere Schulen	Ganztagsangebote	Ganztagsbetreuung	Hort	VHS/ Musikschule	Vereine/ andere Nutzer
allgemeine Unterrichtsräume	2				2							2						1		
Beschäftigungs-/ Therapie-/ Gruppenräume																				
Räume für Ganztagsangebot																				
Räume für Ganztagsbetreuung																				
Räume für Hort																				
Aula/ Mehrzweckräume																				
Vorbereitungs- und Sammlungsräume																				
Musik																				
Kunst																				
Informatik																				
Biologie																				
Chemie																				
Physik																				
Werken/ Technik/ Textil																				
Hauswirtschaft/ Lehrküche																				
WTH																				
Räume Sonderpädagogik																				

Gebäudegebundene Ausstattung

Hauptgebäude

Anzahl der WLAN-Accesspoints		0
Vollständige WLAN-Abdeckung im Gebäude		<input type="checkbox"/> Ja / <input checked="" type="checkbox"/> Nein / <input type="checkbox"/> teilweise
Internetanbindung		<input checked="" type="checkbox"/> Ja, gegenwärtig mit folgender Bandbreite: 2 Mbit/s <input checked="" type="checkbox"/> Breitbandausbau für 2020 geplant
Raumgebundene Präsentationstechnik	Beamer (Anzahl)	1
	Whiteboards/ interaktive Tafeln/Displays (Anzahl)	1
<u>Besondere Ausstattung</u> (umfasst alle fest eingebauten Gerätschaften für den Fach- und Praxisunterricht (Kabinette und Vorbereitungsräume))		Kraftstromanschluss Lüftungsanlage

Gebäude 2

Anzahl der WLAN-Accesspoints		0
Vollständige WLAN-Abdeckung im Gebäude		<input type="checkbox"/> Ja / <input checked="" type="checkbox"/> Nein / <input type="checkbox"/> teilweise
Internetanbindung		<input checked="" type="checkbox"/> Ja, gegenwärtig mit folgender Bandbreite: 2 Mbit/s <input checked="" type="checkbox"/> Breitbandausbau für 2020 geplant
Raumgebundene Präsentationstechnik	Beamer (Anzahl)	1
	Whiteboards/ interaktive Tafeln/Displays (Anzahl)	1
<u>Besondere Ausstattung</u> (umfasst alle fest eingebauten Gerätschaften für den Fach- und Praxisunterricht (Kabinette und Vorbereitungsräume))		Brennofen

1.1.55 Grundschule Radeberg-Süd



Grunddaten

Schulträger:	Stadt Radeberg	Dienststellenschlüssel:	4110086
Schulstandort:	01454 Radeberg, Heidestraße 21		
Kontaktdaten:	Tel:	03528/442417	Fax: 03528/442349
	Email:	gs-sued@schulen.radeberg.de	
	Web:	www.sachsen.schule/~gs-radeberg/	
zentralörtliche Lage:	Mittelzentrum		
Schulbezirk:	Große Kreisstadt Radeberg		

Schulorganisation

maximale Aufnahmefähigkeit:	12 Klassen	Schulsozialarbeiter:	-		
		Vorbereitungsklassen (VKA-DaZ):	-		
Kooperationsverbund:	Radeberg	Schwerpunktschule Inklusion:	-		
Inklusion von Schülern mit Förderschwerpunkt:					
Hören:	x	Sprache:	x	körperlich-motorische Entwicklung:	-
Sehen:	-	geistige Entwicklung:	-	sozial-emotionale Entwicklung:	
Schüleranteil:					
sonderpädagogischer Förderbedarf:	0%	Migrationshintergrund:	5%		

Bildungsangebote

Fremdsprachen					
Englisch:	x				
sonstige Bildungsangebote:			Jahrgangsübergreifender Unterricht Klassen für Schüler mit LRS,		

Betreuungsangebote

Ganztagsangebote

Form:	offen:	x	gebunden:	-	teilgebunden:	-
-------	--------	---	-----------	---	---------------	---

Hort

Name:	AWO Hort Süd				
Anschrift:	01454 Radeberg, Heidestr. 21				
Betriebserlaubnis:	05.12.2013	Aufnahmekapazität:	170	Auslastung:	88%
Name:	Hort „Max & Moritz“				
Anschrift:	01454 Radeberg, Robert-Blum-Weg 1				
Betriebserlaubnis:	11.08.2017	Aufnahmekapazität:	24	Auslastung:	95%

Schulgebäude und Sportstätten

Schulgebäude:

Anschrift:	01454 Radeberg, Heidestraße 21			
Baujahr:	1963	Jahr und Umfang der Rekonstruktion	2 012	
Barrierefreiheit:	nein		Teilsanierung Elektrik	

Schulfreifläche:

Schulfreifläche:	7857	m ²
------------------	------	----------------

Sporthalle:

Anschrift:	01454 Radeberg, Heidestraße 21			
Baujahr:	1963	Jahr und Umfang der Rekonstruktion	2 014	
Barrierefreiheit:	nein		energetische Sanierung	
Größe:	285	m ²	Anzahl der Felder:	1

genutzte Schwimmhalle:

Anschrift:	Schwimmhalle Dresden Bühlau - 01324 Dresden, Bautzner Landstraße 92 c
------------	---

Schulentwicklung

Medienbildungs- konzept der Schule	in Planung	Medienentwicklungs- plan des Schulträgers	Beschluss- fassung geplant	Schulentwicklungs- plan	nein
---------------------------------------	---------------	--	----------------------------------	----------------------------	------

Hauptgebäude:	Anzahl	Raumgrößen					Schülerkapazität							gemeinsame Nutzung							
		bis 20 m ²	bis 40 m ²	bis 60 m ²	bis 80 m ²	ab 80 m ²	bis 8	bis 10	bis 16	bis 20	bis 25	bis 28	ab 28	allg. Unterricht	andere Schulen	Ganztagsangebote	Ganztagsbetreuung	Hort	VHS/ Musikschule	Vereine/ andere Nutzer	
allgemeine Unterrichtsräume	17	1	3	10	3											2					
Beschäftigungs-/ Therapie-/ Gruppenräume																1					
Räume für Ganztagsangebot																					
Räume für Ganztagsbetreuung																					
Räume für Hort																					
Aula/ Mehrzweckräume																					
Vorbereitungs- und Sammlungsräume	5	4	1																		3
Musik																					
Kunst																					
Informatik																					
Biologie																					
Chemie																					
Physik																					
Werken/ Technik/ Textil																					
Hauswirtschaft/ Lehrküche																					
Lehr- und Übungsraum/ Labor																					
Räume Sonderpädagogik																					

Gebäudegebundene Ausstattung

Hauptgebäude

Anzahl der WLAN-Accesspoints		0
Vollständige WLAN-Abdeckung im Gebäude		<input type="checkbox"/> Ja / <input type="checkbox"/> Nein / <input checked="" type="checkbox"/> teilweise
Internetanbindung		<input checked="" type="checkbox"/> Ja, gegenwärtig mit folgender Bandbreite: 16 Mbit/s <input checked="" type="checkbox"/> Breitbandausbau für 2022 geplant
Raumgebundene Präsentationstechnik	Beamer (Anzahl)	1
	Whiteboards/ interaktive Tafeln/Displays (Anzahl)	1
<u>Besondere Ausstattung</u> (umfasst alle fest eingebauten Gerätschaften für den Fach- und Praxisunterricht (Kabinette und Vorbereitungsräume))		Brennofen Kraftstromanschluss


1.1.56 Sorbische Grundschule „Dr. Maria Grollmuß“ Radibor - Serbska zakładna šula „dr. Marja Grólmusec“ Radwor
**Grunddaten**

Schulträger:	Gemeinde Radibor		Dienststellenschlüssel:	4111324
Schulstandort:	02627 Radibor, Dr.-Maria-Grollmuß-Straße 3			
Kontaktdaten:	Tel:	035935/23275	Fax:	035935/23274
	Email:	grundschule@radibor.net		
	Web:	www.radibor.net		
zentralörtliche Lage:	Grundzentrum Gemeindeverbund Großdubrau - Radibor			
Schulbezirk:	Gemeinde Radibor			

Schulorganisation

maximale Aufnahmefähigkeit:	8	Klassen	Schulsozialarbeiter:	-
			Vorbereitungsklassen (VKA-DaZ):	-
Kooperationsverbund:	Bautzen-Nord		Schwerpunktschule Inklusion:	-
Inklusion von Schülern mit Förderschwerpunkt:				
Hören:	x	Sprache:	körperlich-motorische Entwicklung:	x
Sehen:	x	geistige Entwicklung:	sozial-emotionale Entwicklung:	x
Schüleranteil:				
sonderpädagogischer Förderbedarf:	1%	Migrationshintergrund:	0%	

Bildungsangebote

Sorbisch in Sprach- und Sachfächern nach dem Konzept 2plus	x
--	---

Fremdsprachen					
Englisch:	x				

BetreuungsangeboteGanztagsangebote

Form:	offen:	x	gebunden:	-	teilgebunden:	-
-------	--------	---	-----------	---	---------------	---

Hort

Name:	AWO-Hort „Maria Kubasch“				
Anschrift:	02627 Radibor, Dr.-Maria-Grollmuß-Straße 3				
Betriebserlaubnis:	26.07.2013	Aufnahmekapazität:	85	Auslastung:	96%

Name:	Katholisches Kinderhaus				
Anschrift:	02627 Radibor, Dorfplatz 1				
Betriebserlaubnis:	04.05.2018	Aufnahmekapazität:	57	Auslastung:	100%

Schulgebäude und SportstättenSchulgebäude:

Anschrift:	02627 Radibor, Dr.-Maria-Grollmuß-Straße 3				
Baujahr:	1926	Jahr und Umfang der	2 011		
Barrierefreiheit:	ja	Rekonstruktion	Komplettsanierung und Anbau Ostflügel		

Schulfreifläche:

Schulfreifläche:	2587	m ²
------------------	------	----------------

Sporthalle:

Anschrift:	02627 Radibor, Dr.-Maria-Grollmuß-Straße 5				
Baujahr:	0	Jahr und Umfang der	1996/1997		
Barrierefreiheit:	ja	Rekonstruktion	-		
Größe:	1050	m ²	Anzahl der Felder:	2	

genutzte Schwimmhalle:

Anschrift:	Röhrscheidtbad Bautzen - 02625 Bautzen, Gesundbrunnenring 55				
------------	--	--	--	--	--

Schulentwicklung

Medienbildungskonzept der Schule	in Planung	Medienentwicklungsplan des Schulträgers	in Planung	Schulentwicklungsplan	-
----------------------------------	------------	---	------------	-----------------------	---

Schulnetzbericht und Gebäudeanalyse


Grundschulen: Sorbische Grundschule „Dr. Maria Grollmuß“ Radibor - Serbska zakładna šula „dr. Marja Grólmusec“ Radwor

Sorbische Grundschule "Dr. Maria Grollmuß" Radibor / Radibor

Hauptgebäude:



	Anzahl	Raumgrößen					Schülerkapazität							gemeinsame Nutzung						
		bis 20 m²	bis 40 m²	bis 60 m²	bis 80 m²	ab 80 m²	bis 8	bis 10	bis 16	bis 20	bis 25	bis 28	ab 28	allg. Unterricht	andere Schulen	Ganztagsangebote	Ganztagsbetreuung	Hort	VHS/ Musikschule	Vereine/ andere Nutzer
allgemeine Unterrichtsräume	10		1	9					2	8					1			4		
Beschäftigungs-/ Therapie-/ Gruppenräume	2	1	1															2		
Räume für Ganztagsangebot																				
Räume für Ganztagsbetreuung																				
Räume für Hort	2	1	1																	
Aula/ Mehrzweckräume																				
Vorbereitungs- und Sammlungsräume																				
Musik																				
Kunst																				
Informatik																				
Biologie																				
Chemie																				
Physik																				
Werken/ Technik/ Textil	3		3					3						3						
Hauswirtschaft/ Lehrküche	1		1					1						1						
Lehr- und Übungsraum/ Labor																				
Räume Sonderpädagogik																				

Gebäudegebundene Ausstattung 

Anzahl der WLAN-Accesspoints		16
Vollständige WLAN-Abdeckung im Gebäude		<input checked="" type="checkbox"/> Ja / <input type="checkbox"/> Nein / <input type="checkbox"/> teilweise
Internetanbindung		<input checked="" type="checkbox"/> Ja, gegenwärtig mit folgender Bandbreite: 30 Mbit/s
Raumgebundene Präsentationstechnik	Beamer (Anzahl)	0
	Whiteboards/ interaktive Tafeln/Displays (Anzahl)	0
<u>Besondere Ausstattung</u> (umfasst alle fest eingebauten Gerätschaften für den Fach- und Praxisunterricht (Kabinette und Vorbereitungsräume))		keine Angaben

 **1.1.57 Sorbische Grundschule Ralbitz - Serbska zakladna šula Ralbicy**



Grunddaten

Schulträger:	Gemeinde Ralbitz-Rosenthal	Dienststellenschlüssel:	4111332
Schulstandort:	01920 Ralbitz-Rosenthal, Truppener Straße 1		
Kontaktdaten:	Tel:	035796/889595	Fax: 035796/94686
	Email:	grundschule-ralbitz@t-online.de	
	Web:	www.zakladna-sula-ralbicy.de	
zentralörtliche Lage:	keine zentralörtliche Lage		
Schulbezirk:	Gemeinde Ralbitz-Rosenthal		

Schulorganisation

maximale Aufnahmefähigkeit:	7 Klassen	Schulsozialarbeiter:	-		
		Vorbereitungsklassen (VKA-DaZ):			
Kooperationsverbund:	Bautzen-Nord	Schwerpunktschule Inklusion:			
Inklusion von Schülern mit Förderschwerpunkt:					
Hören:	-	Sprache:	-	körperlich-motorische Entwicklung:	x
Sehen:	-	geistige Entwicklung:	-	sozial-emotionale Entwicklung:	-
Schüleranteil:					
sonderpädagogischer Förderbedarf:	0%	Migrationshintergrund:	0%		

Bildungsangebote

Sorbisch in Sprach- und Sachfächern nach dem Konzept 2plus						x
Fremdsprachen						
Englisch:	x					

Betreuungsangebote

Ganztagsangebote

Form:	offen:	x	gebunden:	-	teilgebunden:	-
-------	--------	---	-----------	---	---------------	---

Hort

Name:	Sorbische Kita Ralbitz - Hort				
Anschrift:	01920 Ralbitz-Rosenthal, Truppener Straße 1				
Betriebserlaubnis:	16.08.2016	Aufnahmekapazität:	110	Auslastung:	99%

Schulgebäude und Sportstätten

Schulgebäude:

Anschrift:	01920 Ralbitz-Rosenthal, Truppener Straße 1				
Baujahr:	2009	Jahr und Umfang der Rekonstruktion	-		
Barrierefreiheit:	ja		-		

Schulfreifläche:

Schulfreifläche:	26430	m ²
------------------	-------	----------------

Sporthalle:

Anschrift:	01920 Ralbitz-Rosenthal, Truppener Straße 1				
Baujahr:	1974	Jahr und Umfang der Rekonstruktion	2 009		
Barrierefreiheit:	ja		-		
Größe:	602	m ²	Anzahl der Felder:	1	

genutzte Schwimmhalle:

Anschrift:	Schwimmhalle Kamenz - 01917 Kamenz, Friedensstraße 1				
------------	--	--	--	--	--

Schulentwicklung

Medienbildungs- konzept der Schule	in Planung	Medienentwicklungs- plan des Schulträgers	in Planung	Schulentwicklungs- plan	-
---------------------------------------	---------------	--	---------------	----------------------------	---

Sorbische Grundschule Ralbitz / Ralbitz-Rosenthal



Hauptgebäude:

	Anzahl	Raumgrößen					Schülerkapazität							gemeinsame Nutzung							
		bis 20 m ²	bis 40 m ²	bis 60 m ²	bis 80 m ²	ab 80 m ²	bis 8	bis 10	bis 16	bis 20	bis 25	bis 28	ab 28	allg. Unterricht	andere Schulen	Ganztagsangebote	Ganztagsbetreuung	Hort	VHS/ Musikschule	Vereine/ andere Nutzer	
allgemeine Unterrichtsräume	5			4	1				1	2	2										
Beschäftigungs-/ Therapie-/ Gruppenräume																					
Räume für Ganztagsangebot																					
Räume für Ganztagsbetreuung																					
Räume für Hort																					
Aula/ Mehrzweckräume	1					1								1							
Vorbereitungs- und Sammlungsräume	4	1	1	2																	
Musik																					
Kunst																					
Informatik																					
Biologie																					
Chemie																					
Physik																					
Werken/ Technik/ Textil																					
Hauswirtschaft/ Lehrküche																					
Lehr- und Übungsraum/ Labor																					
Räume Sonderpädagogik																					

Sorbische Grundschule Ralbitz / Ralbitz-Rosenthal



Gebäude 2:

	Anzahl	Raumgrößen					Schülerkapazität							gemeinsame Nutzung							
		bis 20 m ²	bis 40 m ²	bis 60 m ²	bis 80 m ²	ab 80 m ²	bis 8	bis 10	bis 16	bis 20	bis 25	bis 28	ab 28	allg. Unterricht	andere Schulen	Ganztagsangebote	Ganztagsbetreuung	Hort	VHS/Musikschule	Vereine/andere Nutzer	
allgemeine Unterrichtsräume	5	1	3	1			1			4								3			
Beschäftigungs-/ Therapie-/ Gruppenräume																					
Räume für Ganztagsangebot																					
Räume für Ganztagsbetreuung																					
Räume für Hort																					
Aula/ Mehrzweckräume																					
Vorbereitungs- und Sammlungsräume	1	1																			
Musik																					
Kunst																					
Informatik	1		1					1													
Biologie																					
Chemie																					
Physik																					
Werken/ Technik/ Textil	2		2						2												
Hauswirtschaft/ Lehrküche																					
WTH																					
Räume Sonderpädagogik																					

Gebäudegebundene Ausstattung 

Hauptgebäude

Anzahl der WLAN-Accesspoints		2
Vollständige WLAN-Abdeckung im Gebäude		<input type="checkbox"/> Ja / <input type="checkbox"/> Nein / <input checked="" type="checkbox"/> teilweise
Internetanbindung		<input checked="" type="checkbox"/> Ja, gegenwärtig mit folgender Bandbreite: 25 Mbit/s <input checked="" type="checkbox"/> Breitbandausbau bis 2020 geplant
Raumgebundene Präsentationstechnik	Beamer (Anzahl)	1
	Whiteboards/ interaktive Tafeln/Displays (Anzahl)	0
<u>Besondere Ausstattung</u> (umfasst alle fest eingebauten Gerätschaften für den Fach- und Praxisunterricht (Kabinette und Vorbereitungsräume))		keine

Gebäude 2

Anzahl der WLAN-Accesspoints		0
Vollständige WLAN-Abdeckung im Gebäude		<input type="checkbox"/> Ja / <input checked="" type="checkbox"/> Nein / <input type="checkbox"/> teilweise
Internetanbindung		<input checked="" type="checkbox"/> nein <input checked="" type="checkbox"/> Breitbandausbau bis 2020 geplant
Raumgebundene Präsentationstechnik	Beamer (Anzahl)	0
	Whiteboards/ interaktive Tafeln/Displays (Anzahl)	0
<u>Besondere Ausstattung</u> (umfasst alle fest eingebauten Gerätschaften für den Fach- und Praxisunterricht (Kabinette und Vorbereitungsräume))		keine

1.1.58 Grundschule Kirschau



Grunddaten

Schulträger:	Stadt Schirgiswalde-Kirschau	Dienststellenschlüssel:	4111118
Schulstandort:	02681 Schirgiswalde-Kirschau, Bautzener Straße 67		
Kontaktdaten:	Tel:	03592/515860	Fax: 03592/51869
	Email:	gs-kirschau@t-online.de	
	Web:	0	
zentralörtliche Lage:	Grundzentrum Städte- und Gemeindeverbund "Oberland"		
Schulbezirk:	gemeinsamer Schulbezirk Stadt Schirgiswalde-Kirschau		

Schulorganisation

maximale Aufnahmefähigkeit:	9 Klassen	Schulsozialarbeiter:	-		
		Vorbereitungsklassen (VKA-DaZ):	-		
Kooperationsverbund:	Bautzen-Süd	Schwerpunktschule Inklusion:	-		
Inklusion von Schülern mit Förderschwerpunkt:					
Hören:	x	Sprache:	x	körperlich-motorische Entwicklung:	x
Sehen:	-	geistige Entwicklung:	-	sozial-emotionale Entwicklung:	x
Schüleranteil:					
sonderpädagogischer Förderbedarf:	8%	Migrationshintergrund:	0%		

Bildungsangebote

Fremdsprachen					
Englisch:	x				

Betreuungsangebote

Ganztagsangebote

Form:	offen:	x	gebunden:	-	teilgebunden:	-
-------	--------	---	-----------	---	---------------	---

Hort

Name:	„Körsegeister“				
Anschrift:	02681 Schirgiswalde-Kirschau, Bautzener Straße 65				
Betriebserlaubnis:	17.05.2011	Aufnahmekapazität:	100	Auslastung:	100%

Schulgebäude und Sportstätten

Schulgebäude:

Anschrift:	02681 Schirgiswalde-Kirschau, Bautzener Straße 67				
Baujahr:	1907	Jahr und Umfang der Rekonstruktion	2003/2004, 2019		
Barrierefreiheit:	nein		Umbau, Erneuerung Werkraum		

Schulfreifläche:

Schulfreifläche:	1947	m ²
------------------	------	----------------

Sporthalle:

Anschrift:	02681 Schirgiswalde-Kirschau, Bautzener Straße 66				
Baujahr:	1910	Jahr und Umfang der Rekonstruktion	2018/2019		
Barrierefreiheit:	nein		Dachsanierung, Treppenanlage, Sanitärbereich		
Größe:	669,88	m ²	Anzahl der Felder:	1	

genutzte Schwimmhalle:

Anschrift:	Körse Therme Kirschau - 02681 Kirschau, Badweg 3				
------------	--	--	--	--	--

Schulentwicklung

Medienbildungs- konzept der Schule	in Planung	Medienentwicklungs- plan des Schulträgers	in Planung	Schulentwicklungs- plan	nein
---------------------------------------	---------------	--	---------------	----------------------------	------

Grundschule Kirschau / Schirgiswalde-Kirschau

Hauptgebäude:

	Anzahl	Raumgrößen					Schülerkapazität							gemeinsame Nutzung							
		bis 20 m ²	bis 40 m ²	bis 60 m ²	bis 80 m ²	ab 80 m ²	bis 8	bis 10	bis 16	bis 20	bis 25	bis 28	ab 28	allg. Unterricht	andere Schulen	Ganztagsangebote	Ganztagsbetreuung	Hort	VHS/ Musikschule	Vereine/ andere Nutzer	
allgemeine Unterrichtsräume	6			4	2							6		6							
Beschäftigungs-/ Therapie-/ Gruppenräume	1					1						1			1						
Räume für Ganztagsangebot																					
Räume für Ganztagsbetreuung																					
Räume für Hort																					
Aula/ Mehrzweckräume																					
Vorbereitungs- und Sammlungsräume	5	4	1																		
Musik																					
Kunst																					
Informatik																					
Biologie																					
Chemie																					
Physik																					
Werken/ Technik/ Textil	1				1							1		1							
Hauswirtschaft/ Lehrküche																					
Lehr- und Übungsraum/ Labor																					
Räume Sonderpädagogik																					

Gebäudegebundene Ausstattung

Anzahl der WLAN-Accesspoints		keine Angabe
Vollständige WLAN-Abdeckung im Gebäude		<input type="checkbox"/> Ja / <input checked="" type="checkbox"/> Nein / <input type="checkbox"/> teilweise
Internetanbindung		<input checked="" type="checkbox"/> Ja, gegenwärtig mit folgender Bandbreite: 16 Mbit/s
Raumgebundene Präsentationstechnik	Beamer (Anzahl)	1
	Whiteboards/ interaktive Tafeln/Displays (Anzahl)	0
<u>Besondere Ausstattung</u> (umfasst alle fest eingebauten Gerätschaften für den Fach- und Praxisunterricht (Kabinette und Vorbereitungsräume))		keine

1.1.59 Grundschule Schirgiswalde Goetheschule



Grunddaten

Schulträger:	Stadt Schirgiswalde-Kirschau	Dienststellenschlüssel:	4111399
Schulstandort:	02681 Schirgiswalde-Kirschau, Kirchberg 7		
Kontaktdaten:	Tel:	03592/502515	Fax: 03592/5019013
	Email:	grundschule@schirgiswalde.de	
	Web:	-	
zentralörtliche Lage:	Grundzentrum Städte- und Gemeindeverbund "Oberland"		
Schulbezirk:	gemeinsamer Schulbezirk Stadt Schirgiswalde - Kirschau		

Schulorganisation

maximale Aufnahmefähigkeit:	7 Klassen	Schulsozialarbeiter:	-		
		Vorbereitungsklassen (VKA-DaZ):	-		
Kooperationsverbund:	Bautzen-Süd	Schwerpunktschule Inklusion:	-		
Inklusion von Schülern mit Förderschwerpunkt:					
Hören:	x	Sprache:	x	körperlich-motorische Entwicklung:	-
Sehen:	-	geistige Entwicklung:	-	sozial-emotionale Entwicklung:	x
Schüleranteil:					
sonderpädagogischer Förderbedarf:	0%	Migrationshintergrund:	0%		

Bildungsangebote

Fremdsprachen					
Englisch:	x				

Betreuungsangebote

Ganztagsangebote

Form:	offen:	x	gebunden:	-	teilgebunden:	-
-------	--------	---	-----------	---	---------------	---

Hort

Name:	Regenbogenhort				
Anschrift:	02681 Schirgiswalde-Kirschau, Kirchberg 7				
Betriebserlaubnis:	24.07.2013	Aufnahmekapazität:	68	Auslastung:	91%
Kooperationsvertrag Regenbogenhort-GS Schirgiswalde / Erhöhung der Kapazität 12.08.2019					

Name:	Kath. Kinderhaus				
Anschrift:	02681 Schirgiswalde-Kirschau, Bahnhofstraße 5				
Betriebserlaubnis:	20.10.2006	Aufnahmekapazität:	-	Auslastung:	100%

Schulgebäude und Sportstätten

Schulgebäude:

Anschrift:	02681 Schirgiswalde-Kirschau, Kirchberg 7				
Baujahr:	1900	Jahr und Umfang der Rekonstruktion	2 018		
Barrierefreiheit:	nein		Brandschutz, Sanitär, Dach		

Schulfreifläche:

Schulfreifläche:	1650	m ²
------------------	------	----------------

Sporthalle:

Anschrift:	02681 Schirgiswalde-Kirschau, Otto-von-Ottenfeld-Platz 1				
Baujahr:	1910	Jahr und Umfang der Rekonstruktion	1992/1993		
Barrierefreiheit:	ja		-		
Größe:	340,29	m ²	Anzahl der Felder:	1	

genutzte Schwimmhalle:

Anschrift:	Körse Therme Kirschau - 02681 Kirschau, Badweg 3				
------------	--	--	--	--	--

Schulentwicklung

Medienbildungs- konzept der Schule	in Planung	Medienentwicklungs- plan des Schulträgers	in Planung	Schulentwicklungs- plan	-
---------------------------------------	---------------	--	---------------	----------------------------	---

**Grundschule Schirgiswalde Goetheschule
 / Schirgiswalde-Kirschau**

Hauptgebäude:

	Anzahl	Raumgrößen					Schülerkapazität							gemeinsame Nutzung							
		bis 20 m²	bis 40 m²	bis 60 m²	bis 80 m²	ab 80 m²	bis 8	bis 10	bis 16	bis 20	bis 25	bis 28	ab 28	allg. Unterricht	andere Schulen	Ganztagsangebote	Ganztagsbetreuung	Hort	VHS/ Musikschule	Vereine/ andere Nutzer	
allgemeine Unterrichtsräume	5			4	1						2	3									
Beschäftigungs-/ Therapie-/ Gruppenräume																					
Räume für Ganztagsangebot	3		2	1					2			1									
Räume für Ganztagsbetreuung																					
Räume für Hort																					
Aula/ Mehrzweckräume																					
Vorbereitungs- und Sammlungsräume																					
Musik																					
Kunst																					
Informatik	1			1								1		1							
Biologie																					
Chemie																					
Physik																					
Werken/ Technik/ Textil	1			1								1		1							
Hauswirtschaft/ Lehrküche																					
Lehr- und Übungsraum/ Labor	1	1																			
Räume Sonderpädagogik	1												1								

Gebäudegebundene Ausstattung

Anzahl der WLAN-Accesspoints	0	
Vollständige WLAN-Abdeckung im Gebäude	<input type="checkbox"/> Ja / <input type="checkbox"/> Nein / <input checked="" type="checkbox"/> teilweise	
Internetanbindung	<input checked="" type="checkbox"/> Ja, gegenwärtig mit folgender Bandbreite: 6 - 8 Mbit/s <input checked="" type="checkbox"/> Breitbandausbau geplant	
Raumgebundene Präsentationstechnik	Beamer (Anzahl)	1
	Whiteboards/ interaktive Tafeln/Displays (Anzahl)	0
<u>Besondere Ausstattung</u> (umfasst alle fest eingebauten Gerätschaften für den Fach- und Praxisunterricht (Kabinette und Vorbereitungsräume))	Werkraum, Computerkabinett, Fachraum Chemie - Nutzung durch freie Mittelschule Schirgiswalde	

1.1.60 Dr.-Alwin-Schade-Schule, Grundschule Schmölln-Putzkau



Grunddaten

Schulträger:	Gemeinde Schmölln-Putzkau	Dienststellenschlüssel:	4111308
Schulstandort:	01877 Schmölln-Putzkau, Zittauer Straße 21		
Kontaktdaten:	Tel:	03594/703630	Fax: 03594/715628
	Email:	gs.putzkau@t-online.de	
	Web:	www.gs-putzkau.de	
zentralörtliche Lage:	keine zentralörtliche Lage		
Schulbezirk:	Gemeinde Schmölln-Putzkau		

Schulorganisation

maximale Aufnahmefähigkeit:	5 Klassen	Schulsozialarbeiter:	-		
		Vorbereitungsklassen (VKA-DaZ):	-		
Kooperationsverbund:	Bischofswerda	Schwerpunktschule Inklusion:	-		
Inklusion von Schülern mit Förderschwerpunkt:					
Hören:	-	Sprache:	-	körperlich-motorische Entwicklung:	-
Sehen:	-	geistige Entwickl./ Lernen:	x	sozial-emotionale Entwicklung:	x
Schüleranteil:					
sonderpädagogischer Förderbedarf:	4%	Migrationshintergrund:	0%		

Bildungsangebote

Fremdsprachen					
Englisch:	x				

BetreuungsangeboteGanztagsangebote

Form:	offen:	-	gebunden:	-	teilgebunden:	x
-------	--------	---	-----------	---	---------------	---

Hort

Name:	Schulhort - Außenstelle der KITA „Zwergenland“ Putzkau				
Anschrift:	01877 Schmölln-Putzkau, Zittauer Straße 21				
Betriebserlaubnis:	14.07.2017	Aufnahmekapazität:	94	Auslastung:	90%

Schulgebäude und SportstättenSchulgebäude:

Anschrift:	01877 Schmölln-Putzkau, Zittauer Straße 21				
Baujahr:	1914	Jahr und Umfang der	ab 2022 geplant		
Barrierefreiheit:	nein	Rekonstruktion	Komplettsanierung und Hortanbau		

Schulfreifläche:

Schulfreifläche:	750	m ²
------------------	-----	----------------

Sporthalle:

Anschrift:	01877 Schmölln-Putzkau, Zittauer Straße 21 a				
Baujahr:	1993	Jahr und Umfang der	-		
Barrierefreiheit:	ja	Rekonstruktion	-		
Größe:	405	m ²	Anzahl der Felder:	1	

genutzte Schwimmhalle:

Anschrift:	Röhrscheidtbad Bautzen – 02625 Bautzen, Gesundbrunnenring 55				
------------	--	--	--	--	--

Schulentwicklung

Medienbildungs-konzept der Schule	beschlossen	Medienentwicklungs-plan des Schulträgers	beschlossen	Schulentwicklungs-plan	nein
-----------------------------------	-------------	--	-------------	------------------------	------

**Dr.-Alwin-Schade-Schule, Grundschule /
 Schmölln-Putzkau**

	Anzahl	Raumgrößen					Schülerkapazität							gemeinsame Nutzung							
		bis 20 m ²	bis 40 m ²	bis 60 m ²	bis 80 m ²	ab 80 m ²	bis 8	bis 10	bis 16	bis 20	bis 25	bis 28	ab 28	allg. Unterricht	andere Schulen	Ganztagsangebote	Ganztagsbetreuung	Hort	VHS/ Musikschule	Vereine/ andere Nutzer	
allgemeine Unterrichtsräume	4			1	3							3						4			
Beschäftigungs-/ Therapie-/ Gruppenräume																					
Räume für Ganztagsangebot																					
Räume für Ganztagsbetreuung																					
Räume für Hort																					
Aula/ Mehrzweckräume																					
Vorbereitungs- und Sammlungsräume																					
Musik	1				1							1		1							
Kunst																					
Informatik	1				1						1				1						
Biologie																					
Chemie																					
Physik																					
Werken/ Technik/ Textil	1		1							1											
Hauswirtschaft/ Lehrküche																					
Lehr- und Übungsraum/ Labor																					
Räume Sonderpädagogik																					

Gebäudegebundene Ausstattung

Anzahl der WLAN-Accesspoints	4	
Vollständige WLAN-Abdeckung im Gebäude	<input type="checkbox"/> Ja / <input type="checkbox"/> Nein / <input checked="" type="checkbox"/> teilweise	
Internetanbindung	<input checked="" type="checkbox"/> Ja, gegenwärtig mit folgender Bandbreite: 16 Mbit/s <input checked="" type="checkbox"/> Breitbandausbau erfolgt, technische Umsetzung in Arbeit	
Raumgebundene Präsentationstechnik	Beamer (Anzahl)	2
	Whiteboards/ interaktive Tafeln/Displays (Anzahl)	1
<u>Besondere Ausstattung</u> (umfasst alle fest eingebauten Gerätschaften für den Fach- und Praxisunterricht (Kabinette und Vorbereitungsräume)	keine Angaben	

1.1.61 Grundschule Schwepnitz



Grunddaten

Schulträger:	Gemeinde Schwepnitz	Dienststellenschlüssel:	4111423
Schulstandort:	01936 Schwepnitz, Kamenzer Straße 21a		
Kontaktdaten:	Tel:	035797/73515	Fax: 035797/63878
	Email:	grundschuleschwepnitz@t-online.de	
	Web:	www.grundschule-schwepnitz.de	
zentralörtliche Lage:	keine zentralörtliche Lage		
Schulbezirk:	Gemeinde Schwepnitz		

Schulorganisation

maximale Aufnahmefähigkeit:	6 Klassen	Schulsozialarbeiter:	-		
		Vorbereitungsklassen (VKA-DaZ):	-		
Kooperationsverbund:	Kamenz	Schwerpunktschule Inklusion:	-		
Inklusion von Schülern mit Förderschwerpunkt:					
Hören:	x	Sprache:	x	körperlich-motorische Entwicklung:	x
Sehen:	x	geistige Entwicklung:	-	sozial-emotionale Entwicklung:	-
Schüleranteil:					
sonderpädagogischer Förderbedarf:	0%	Migrationshintergrund:	3%		

Bildungsangebote

Fremdsprachen					
Englisch:	x				
sonstige Bildungsangebote:			DAZ 3 umfangreiche Ganztagsangebote		

Betreuungsangebote

Ganztagsangebote

Form:	offen:	x	gebunden:	-	teilgebunden:	-
-------	--------	---	-----------	---	---------------	---

Hort

Name:	Hort „Coole Kids“ Freie Schule Schwepnitz e.V.				
Anschrift:	01936 Schwepnitz, Oststraße 36				
Betriebserlaubnis:	19.08.2019	Aufnahmekapazität:	115	Auslastung:	99%

Schulgebäude und Sportstätten

Schulgebäude:

Anschrift:	01936 Schwepnitz, Kamenzer Straße 21a			
Baujahr:	1976	Jahr und Umfang der Rekonstruktion	2012/2013	
Barrierefreiheit:	ja		-	

Schulfreifläche:

Schulfreifläche:	4000	m ²
------------------	------	----------------

Sporthalle:

Anschrift:	01936 Schwepnitz, Oststraße 36 a			
Baujahr:	1978	Jahr und Umfang der Rekonstruktion	2 008	
Barrierefreiheit:	ja		-	
Größe:	600	m ²	Anzahl der Felder:	1

genutzte Schwimmhalle:

Anschrift:	Schwimmhalle Kamenz - 01917 Kamenz, Friedensstraße 1
------------	--

Schulentwicklung

Medienbildungs- konzept der Schule	Beschluss- fassung geplant	Medienentwicklungs- plan des Schulträgers	Beschluss- fassung geplant	Schulentwicklungs- plan	nein
---------------------------------------	----------------------------------	--	----------------------------------	----------------------------	------

Grundschule Schwepnitz / Schwepnitz

Hauptgebäude:

	Anzahl	Raumgrößen					Schülerkapazität							gemeinsame Nutzung							
		bis 20 m ²	bis 40 m ²	bis 60 m ²	bis 80 m ²	ab 80 m ²	bis 8	bis 10	bis 16	bis 20	bis 25	bis 28	ab 28	allg. Unterricht	andere Schulen	Ganztagsangebote	Ganztagsbetreuung	Hort	VHS/ Musikschule	Vereine/ andere Nutzer	
allgemeine Unterrichtsräume	6			4	1	1				1	3	2				3					
Beschäftigungs-/ Therapie-/ Gruppenräume																					
Räume für Ganztagsangebot																					
Räume für Ganztagsbetreuung																					
Räume für Hort																					
Aula/ Mehrzweckräume	1					1						1				1					
Vorbereitungs- und Sammlungsräume	2	2																			
Musik																					
Kunst																					
Informatik																					
Biologie																					
Chemie																					
Physik																					
Werken/ Technik/ Textil	1				1				1							1					
Hauswirtschaft/ Lehrküche																					
Lehr- und Übungsraum/ Labor																					
Räume Sonderpädagogik																					

Gebäudegebundene Ausstattung

Anzahl der WLAN-Accesspoints		5
Vollständige WLAN-Abdeckung im Gebäude		<input checked="" type="checkbox"/> Ja / <input type="checkbox"/> Nein / <input type="checkbox"/> teilweise
Internetanbindung		<input checked="" type="checkbox"/> Ja, gegenwärtig mit folgender Bandbreite: 16 Mbit/s <input checked="" type="checkbox"/> Breitbandausbau geplant
Raumgebundene Präsentationstechnik	Beamer (Anzahl)	1
	Whiteboards/ interaktive Tafeln/Displays (Anzahl)	0
<u>Besondere Ausstattung</u> (umfasst alle fest eingebauten Gerätschaften für den Fach- und Praxisunterricht (Kabinette und Vorbereitungsräume))		1 x Brennofen 1 X Kraftstrom

1.1.62 Grundschule an Frühlingsberg Sohland



Grunddaten

Schulträger:	Gemeinde Sohland a. d. Spree	Dienststellenschlüssel:	4111431
Schulstandort:	02689 Sohland a. d. Spree, Zittauer Straße 35		
Kontaktdaten:	Tel:	035396/37391	Fax: 03536/37391
	Email:	grundschule@sohland-spree.de	
	Web:	www.grundschule-sohland.de	
zentralörtliche Lage:	Grundzentrum Städte- und Gemeindeverbund "Oberland"		
Schulbezirk:	gemeinsamer Schulbezirk Gemeinde Sohland Zweckvereinbarung mit der Gemeinde Steinigtwolmsdorf zur Sicherung der Grundschule Steinigtwolmsdorf		

Schulorganisation

maximale Aufnahmefähigkeit:	8 Klassen	Schulsozialarbeiter:	-		
		Vorbereitungsklassen (VKA-DaZ):	-		
Kooperationsverbund:	Bautzen-Süd	Schwerpunktschule Inklusion:	-		
Inklusion von Schülern mit Förderschwerpunkt:					
Hören:	x	Sprache:	x	körperlich-motorische Entwicklung:	x
Sehen:	-	geistige Entwicklung:	-	sozial-emotionale Entwicklung:	x
Schüleranteil:					
sonderpädagogischer Förderbedarf:	3%	Migrationshintergrund:	5%		

Bildungsangebote

Fremdsprachen					
Englisch:	x				

Betreuungsangebote

Ganztagsangebote

Form:	offen:	x	gebunden:	-	teilgebunden:	-
-------	--------	---	-----------	---	---------------	---

Hort

Name:	DRK Hort Grundschule am Frühlingsberg				
Anschrift:	02689 Sohland a.d. Spree, Zittauer Straße 35				
Betriebserlaubnis:	25.06.2018	Aufnahmekapazität:	170	Auslastung:	84%

Schulgebäude und Sportstätten

Schulgebäude:

Anschrift:	02689 Sohland a. d. Spree, Zittauer Straße 35		
Baujahr:	1914	Jahr und Umfang der Rekonstruktion	2019 - 2021
Barrierefreiheit:	nein		Anbau Hort, Umbau freiwerdender Räumlichkeiten

Schulfreifläche:

Schulfreifläche:	10000	m ²
------------------	-------	----------------

Sporthalle:

Anschrift:	02689 Sohland a.d. Spree, Zittauer Straße 35		
Baujahr:	1965	Jahr und Umfang der Rekonstruktion	-
Barrierefreiheit:	nein		keine normgerechte Halle
Größe:	166	m ²	Anzahl der Felder: 1

weitere Sporthalle:

Anschrift:	02689 Sohland a.d. Spree, OT Taubenheim, Straße der Jugend 8		
Baujahr:	2 002	Jahr und Umfang der Rekonstruktion	2 019
Barrierefreiheit:	ja		-
Größe:	413	m ²	Anzahl der Felder: 1

genutzte Schwimmhalle:

Anschrift:	Körse Therme Kirschau - 02681 Kirschau, Badweg 3
------------	--

Schulentwicklung

Medienbildungs- konzept der Schule	in Planung	Medienentwicklungs- plan des Schulträgers	in Planung	Schulentwicklungs- plan	-
---------------------------------------	---------------	--	---------------	----------------------------	---

Grundschule am Frühlingsberg

Hauptgebäude:

	Anzahl	Raumgrößen					Schülerkapazität							gemeinsame Nutzung							
		bis 20 m ²	bis 40 m ²	bis 60 m ²	bis 80 m ²	ab 80 m ²	bis 8	bis 10	bis 16	bis 20	bis 25	bis 28	ab 28	allg. Unterricht	andere Schulen	Ganztagsangebote	Ganztagsbetreuung	Hort	VHS/ Musikschule	Vereine/ andere Nutzer	
allgemeine Unterrichtsräume	8			4	3	1							7					5			
Beschäftigungs-/ Therapie-/ Gruppenräume	2	2																			
Räume für Ganztagsangebot																					
Räume für Ganztagsbetreuung																					
Räume für Hort	8	4	4																		
Aula/ Mehrzweckräume																					
Vorbereitungs- und Sammlungsräume																					
Musik																					
Kunst																					
Informatik	1			1						1											
Biologie																					
Chemie																					
Physik																					
Werken/ Technik/ Textil	1			1						1											
Hauswirtschaft/ Lehrküche																					
Lehr- und Übungsraum/ Labor																					
Räume Sonderpädagogik																					

Gebäudegebundene Ausstattung

Anzahl der WLAN-Accesspoints		3
Vollständige WLAN-Abdeckung im Gebäude		<input type="checkbox"/> Ja / <input type="checkbox"/> Nein / <input checked="" type="checkbox"/> teilweise
Internetanbindung		<input checked="" type="checkbox"/> Ja, gegenwärtig mit folgender Bandbreite: 16 Mbit/s <input checked="" type="checkbox"/> Breitbandausbau in 2020 geplant
Raumgebundene Präsentationstechnik	Beamer (Anzahl)	3
	Whiteboards/ interaktive Tafeln/Displays (Anzahl)	0
<u>Besondere Ausstattung</u> (umfasst alle fest eingebauten Gerätschaften für den Fach- und Praxisunterricht (Kabinette und Vorbereitungsräume)		Gasanschluss Kraftstromanschluss 1 Brennofen

1.1.63 Grundschule Wehrsdorf



Grunddaten

Schulträger:	Gemeinde Sohland a. d. Spree	Dienststellenschlüssel:	4111480
Schulstandort:	02689 Sohland a. d. Spree, August-Matthes-Weg 25		
Kontaktdaten:	Tel:	035936/32121	Fax: 035936/32121
	Email:	gs.wehrsdorf@sohland.de	
	Web:	www.grundschule-wehrsdorf.de	
zentralörtliche Lage:	Grundzentrum Städte- und Gemeindeverbund "Oberland"		
Schulbezirk:	gemeinsamer Schulbezirk Zweckvereinbarung mit der Gemeinde Steinigtwolmsdorf zur Sicherung der Grundschule Steinigtwolmsdorf		

Schulorganisation

maximale Aufnahmefähigkeit:	5 Klassen	Schulsozialarbeiter:	-
		Vorbereitungsklassen (VKA-DaZ):	-
Kooperationsverbund:	Bautzen-Süd	Schwerpunktschule Inklusion:	-
Inklusion von Schülern mit Förderschwerpunkt:			
Hören:	-	Sprache:	-
Sehen:	-	geistige Entwicklung:	-
		körperlich-motorische Entwicklung:	-
		sozial-emotionale Entwicklung:	x
Schüleranteil:			
sonderpädagogischer Förderbedarf:	1%	Migrationshintergrund:	4%

Bildungsangebote

Fremdsprachen					
Englisch:	x	Sorbisch:	-	Arabisch:	-
sonstige Bildungsangebote:		Umfangreiche Ganztagsangebote AG Natur, durchgeführt von einer tschechischen Kollegin [Einsatz von tschechischen Vokabeln] künstlerisches und musikalisches Profil			

Betreuungsangebote

Ganztagsangebote

Form:	offen:	-	gebunden:	-	teilgebunden:	x
-------	--------	---	-----------	---	---------------	---

Hort

Name:	Diakonie Löbau-Zittau - Hort „Grünschnabel“				
Anschrift:	02689 Sohland, August-Matthes-Weg 25				
Betriebserlaubnis:	31.05.2016	Aufnahmekapazität:	73	Auslastung:	88%

Schulgebäude und Sportstätten

Schulgebäude:

Anschrift:	02689 Sohland a. d. Spree, August-Matthes-Weg 25				
Baujahr:	1877	Jahr und Umfang der Rekonstruktion	ab 2020		
Barrierefreiheit:	nein		Komplettsanierung		

Schulfreifläche:

Schulfreifläche:	1200	m ²
------------------	------	----------------

Sporthalle:

Anschrift:	02689 Sohland, August-Matthes-Weg 25				
Baujahr:	1877	Jahr und Umfang der Rekonstruktion	geplant ab 2020		
Barrierefreiheit:	nein		Komplettsanierung		
Größe:	75	m ²	Anzahl der Felder:	1	

genutzte Schwimmhalle:

Anschrift:	Körse Therme Kirschau - 02681 Kirschau, Badweg 3				
------------	--	--	--	--	--

Schulentwicklung

Medienbildungskonzept der Schule	in Planung	Medienentwicklungsplan des Schulträgers	in Planung	Schulentwicklungsplan	nein
----------------------------------	------------	---	------------	-----------------------	------

Grundschule Wehrsdorf / Sohland a. d. Spree

Hauptgebäude:

	Anzahl	Raumgrößen					Schülerkapazität							gemeinsame Nutzung							
		bis 20 m ²	bis 40 m ²	bis 60 m ²	bis 80 m ²	ab 80 m ²	bis 8	bis 10	bis 16	bis 20	bis 25	bis 28	ab 28	allg. Unterricht	andere Schulen	Ganztagsangebote	Ganztagsbetreuung	Hort	VHS/ Musikschule	Vereine/ andere Nutzer	
allgemeine Unterrichtsräume	5		1	3		1			3					1				1			
Beschäftigungs-/ Therapie-/ Gruppenräume																					
Räume für Ganztagsangebot																					
Räume für Ganztagsbetreuung																					
Räume für Hort	7	3	2	2		1		3	1												
Aula/ Mehrzweckräume																					
Vorbereitungs- und Sammlungsräume																					
Musik	1			1																	
Kunst																					
Informatik	2		2					1	1												
Biologie																					
Chemie																					
Physik																					
Werken/ Technik/ Textil	1		1						1												
Hauswirtschaft/ Lehrküche																					
Lehr- und Übungsraum/ Labor																					
Räume Sonderpädagogik																					

Gebäudegebundene Ausstattung

Anzahl der WLAN-Accesspoints		1
Vollständige WLAN-Abdeckung im Gebäude		<input type="checkbox"/> Ja / <input type="checkbox"/> Nein / <input checked="" type="checkbox"/> teilweise
Internetanbindung		<input checked="" type="checkbox"/> Ja, gegenwärtig mit folgender Bandbreite: 16 Mbit/s <input checked="" type="checkbox"/> Breitbandausbau in 2020 geplant
Raumgebundene Präsentationstechnik	Beamer (Anzahl)	2
	Whiteboards/ interaktive Tafeln/Displays (Anzahl)	0
<u>Besondere Ausstattung</u> (umfasst alle fest eingebauten Gerätschaften für den Fach- und Praxisunterricht (Kabinette und Vorbereitungsräume))		Kraftstrom Brennofen

1.1.64 Grundschule Burgneudorf im Lausitzer Seenland



Grunddaten

Schulträger:	Gemeinde Spreetal	Dienststellenschlüssel:	4110441
Schulstandort:	02979 Spreetal, Spremberger Straße 25-27		
Kontaktdaten:	Tel:	035727/579380	Fax: 035727/579381
	Email:	grundschule@spreetal.de	
	Web:	-	
zentralörtliche Lage:	keine zentralörtliche Lage		
Schulbezirk:	Gemeinde Spreetal Zweckvereinbarungen mit den Gemeinden Elsterheide (nur Ortsteil Sabrodt) und Lohsa (Ortsteile Dreiweibern, Riegel, Tiegling und Weißkollm)		

Schulorganisation

maximale Aufnahmefähigkeit:	8 Klassen	Schulsozialarbeiter:	-		
		Vorbereitungsklassen (VKA-DaZ):	-		
Kooperationsverbund:	Hoyerswerda	Schwerpunktschule Inklusion:	-		
Inklusion von Schülern mit Förderschwerpunkt:					
Hören:	-	Sprache:	-	körperlich-motorische Entwicklung:	-
Sehen:	-	geistige Entwicklung:	-	sozial-emotionale Entwicklung:	x
Schüleranteil:					
sonderpädagogischer Förderbedarf:	1%	Migrationshintergrund:	0%		

Bildungsangebote

überwiegend sorbisch-sprachiger Unterricht:	-
---	---

Fremdsprachen					
Englisch:	x	Sorbisch:	x		

sonstige Bildungsangebote:	Deutsch als Zweitsprache
----------------------------	--------------------------

Betreuungsangebote

Ganztagsangebote

Form:	offen:	x	gebunden:	-	teilgebunden:	-
-------	--------	---	-----------	---	---------------	---

Hort

Name:	Hort „Pfiffikus“				
Anschrift:	02979 Spreetal, Spremberger Straße 26/27				
Betriebserlaubnis:	18.05.2011	Aufnahmekapazität:	101	Auslastung:	100%

Schulgebäude und Sportstätten

Schulgebäude:

Anschrift:	02979 Spreetal, Spremberger Straße 25-27				
Baujahr:	1972	Jahr und Umfang der	2011 - 2015		
Barrierefreiheit:	ja	Rekonstruktion	umfangreiche Sanierung		

Schulfreifläche:

Schulfreifläche:	1350	m ²
------------------	------	----------------

Sporthalle:

Anschrift:	02979 Spreetal, OT Burgneudorf, Zum Sportplatz 3 a				
Baujahr:	1938	Jahr und Umfang der	1 997		
Barrierefreiheit:	ja	Rekonstruktion	Sanitär, Dach		
Größe:	191	m ²	Anzahl der Felder:	1	

genutzte Schwimmhalle:

Anschrift:	Lausitzbad Hoyerswerda GmbH - 026977 Hoyerswerda, Am Gondelteich 1
------------	--

Schulentwicklung

Medienbildungs-konzept der Schule	in Planung	Medienentwicklungs-plan des Schulträgers	in Planung	Schulentwicklungs-plan	nein
-----------------------------------	------------	--	------------	------------------------	------

Grundschule Burgneudorf im Lausitzer Seenland / Spreetal

Hauptgebäude:

	Anzahl	Raumgrößen					Schülerkapazität							gemeinsame Nutzung							
		bis 20 m ²	bis 40 m ²	bis 60 m ²	bis 80 m ²	ab 80 m ²	bis 8	bis 10	bis 16	bis 20	bis 25	bis 28	ab 28	allg. Unterricht	andere Schulen	Ganztagsangebote	Ganztagsbetreuung	Hort	VHS/ Musikschule	Vereine/ andere Nutzer	
allgemeine Unterrichtsräume	8			6	2								8								
Beschäftigungs-/ Therapie-/ Gruppenräume	1					1							1			1					
Räume für Ganztagsangebot																					
Räume für Ganztagsbetreuung																					
Räume für Hort	17	8	5	2	1	1	2				3				3						
Aula/ Mehrzweckräume																					
Vorbereitungs- und Sammlungsräume	4	4																			
Musik																					
Kunst																					
Informatik																					
Biologie																					
Chemie																					
Physik																					
Werken/ Technik/ Textil	1					1						1									
Hauswirtschaft/ Lehrküche																					
Lehr- und Übungsraum/ Labor																					
Räume Sonderpädagogik																					

Gebäudegebundene Ausstattung

Anzahl der WLAN-Accesspoints		1
Vollständige WLAN-Abdeckung im Gebäude		<input type="checkbox"/> Ja / <input checked="" type="checkbox"/> Nein / <input type="checkbox"/> teilweise
Internetanbindung		<input checked="" type="checkbox"/> Ja, gegenwärtig mit folgender Bandbreite: 16.000 Mbit/s <input checked="" type="checkbox"/> Breitbandausbau bis 2020 geplant
Raumgebundene Präsentationstechnik	Beamer (Anzahl)	1
	Whiteboards/ interaktive Tafeln/Displays (Anzahl)	0
<u>Besondere Ausstattung</u> (umfasst alle fest eingebauten Gerätschaften für den Fach- und Praxisunterricht (Kabinette und Vorbereitungsräume)		keine Angaben

1.1.65 Grundschule Steinigtwolmsdorf



Grunddaten

Schulträger:	Gemeinde Steinigtwolmsdorf	Dienststellenschlüssel:	4111456
Schulstandort:	01904 Steinigtwolmsdorf, Neustädter Straße 1		
Kontaktdaten:	Tel:	035951/31422	Fax: 035951/18473
	Email:	gs.steinigtwolmsdorf@gmx.de	
	Web:	-	
zentralörtliche Lage:	keine zentralörtliche Lage		
Schulbezirk:	Gemeinde Steinigtwolmsdorf Zweckvereinbarung mit der Gemeinde Sohland zur Sicherung der Grundschule Steinigtwolmsdorf		

Schulorganisation

maximale Aufnahmefähigkeit:	8 Klassen	Schulsozialarbeiter:	-		
		Vorbereitungsklassen (VKA-DaZ):	-		
Kooperationsverbund:	Bischofswerda	Schwerpunktschule Inklusion:	-		
Inklusion von Schülern mit Förderschwerpunkt:					
Hören:	x	Sprache:	x	körperlich-motorische Entwicklung:	x
Sehen:	-	geistige Entwicklung:	-	sozial-emotionale Entwicklung:	-
Schüleranteil:					
sonderpädagogischer Förderbedarf:	0%	Migrationshintergrund:	3%		

Bildungsangebote

Fremdsprachen					
Englisch:	x				
sonstige Bildungsangebote:		GTA - offen, Schulprojekte, PC- Club Kl.2/3 fakultativ, Flötenunterricht Kl. 3/4			

Betreuungsangebote

Ganztagsangebote

Form:	offen:	x	gebunden:	-	teilgebunden:	-
-------	--------	---	-----------	---	---------------	---

Hort

Name:	Hort der Kita „Zwergenland“				
Anschrift:	01904 Steinigtwolmsdorf, Wesenitzweg 1 - Außenstelle in der Grundschule				
Betriebserlaubnis:	11.05.2015	Aufnahmekapazität:	100	Auslastung:	76%

Schulgebäude und Sportstätten

Schulgebäude:

Anschrift:	01904 Steinigtwolmsdorf, Neustädter Straße 1			
Baujahr:	1970	Jahr und Umfang der Rekonstruktion	2 014	
Barrierefreiheit:	ja		Komplettsanierung	

Schulfreifläche:

Schulfreifläche:	6350	m ²
------------------	------	----------------

Sporthalle:

Anschrift:	01904 Steinigtwolmsdorf, Am Sportplatz 2			
Baujahr:	2000	Jahr und Umfang der Rekonstruktion	-	
Barrierefreiheit:	ja		-	
Größe:	425	m ²	Anzahl der Felder:	1

genutzte Schwimmhalle:

Anschrift:	Körse Therme Kirschau - 02681 Kirschau, Badweg 3
------------	--

Schulentwicklung

Medienbildungs- konzept der Schule	in Planung	Medienentwicklungs- plan des Schulträgers	-	Schulentwicklungs- plan	-
---------------------------------------	---------------	--	---	----------------------------	---

**Grundschule Steinigtwolmsdorf /
 Steinigtwolmsdorf**

Hauptgebäude:

	Anzahl	Raumgrößen					Schülerkapazität							gemeinsame Nutzung							
		bis 20 m²	bis 40 m²	bis 60 m²	bis 80 m²	ab 80 m²	bis 8	bis 10	bis 16	bis 20	bis 25	bis 28	ab 28	allg. Unterricht	andere Schulen	Ganztagsangebote	Ganztagsbetreuung	Hort	VHS/ Musikschule	Vereine/ andere Nutzer	
allgemeine Unterrichtsräume	6			6							3	3				2					
Beschäftigungs-/ Therapie-/ Gruppenräume																					
Räume für Ganztagsangebot																					
Räume für Ganztagsbetreuung																					
Räume für Hort	7	2		4		1															
Aula/ Mehrzweckräume																					
Vorbereitungs- und Sammlungsräume	2	2																			
Musik	1			1								1									
Kunst	1				1											1					
Informatik	1		1						1							1					
Biologie																					
Chemie																					
Physik																					
Werken/ Technik/ Textil	1				1				1							1					
Hauswirtschaft/ Lehrküche																					
Lehr- und Übungsraum/ Labor																					
Räume Sonderpädagogik																					

Gebäudegebundene Ausstattung

Anzahl der WLAN-Accesspoints	0	
Vollständige WLAN-Abdeckung im Gebäude	<input type="checkbox"/> Ja / <input checked="" type="checkbox"/> Nein / <input type="checkbox"/> teilweise	
Internetanbindung	<input checked="" type="checkbox"/> Ja, gegenwärtig mit folgender Bandbreite: 16 Mbit/s <input checked="" type="checkbox"/> Breitbandausbau geplant	
Raumgebundene Präsentationstechnik	Beamer (Anzahl)	1
	Whiteboards/ interaktive Tafeln/Displays (Anzahl)	0
<u>Besondere Ausstattung</u> (umfasst alle fest eingebauten Gerätschaften für den Fach- und Praxisunterricht (Kabinette und Vorbereitungsräume)	1 Brennofen	

1.1.66 Grundschule Leppersdorf



Grunddaten

Schulträger:	Gemeinde Wachau	Dienststellenschlüssel:	4110045
Schulstandort:	01454 Wachau, Alte Hauptstraße 12		
Kontaktdaten:	Tel:	03528/442582	Fax: 03528/414788
	Email:	gsleppersdorf@web.de	
	Web:	www.Grundschule-Leppersdorf.de	
zentralörtliche Lage:	keine zentralörtliche Lage		
Schulbezirk:	gemeinsamer Schulbezirk Gemeinde Wachau Zweckvereinbarung mit der Gemeinde Lichtenberg		

Schulorganisation

maximale Aufnahmefähigkeit:	5 Klassen	Schulsozialarbeiter:	-
		Vorbereitungsklassen (VKA-DaZ):	-
Kooperationsverbund:	Radeberg	Schwerpunktschule Inklusion:	-
Inklusion von Schülern mit Förderschwerpunkt:			
Hören:	-	Sprache:	-
Sehen:	-	geistige Entwicklung:	-
		körperlich-motorische Entwicklung:	-
		sozial-emotionale Entwicklung:	x
Schüleranteil:			
sonderpädagogischer Förderbedarf:	3%	Migrationshintergrund:	0%

Bildungsangebote

Fremdsprachen					
Englisch:	x				

sonstige Bildungsangebote:	„bewegte Grundschule“ im Aufbau
----------------------------	---------------------------------

Betreuungsangebote

Ganztagsangebote

Form:	offen:	-	gebunden:	-	teilgebunden:	x
-------	--------	---	-----------	---	---------------	---

Hort

Name:	DRK Hort Leppersdorf				
Anschrift:	01454 Wachau, OT Leppersdorf, August-Bebel-Straße 4b				
Betriebserlaubnis:	10.07.2017	Aufnahmekapazität:	46	Auslastung:	100%

Name:	DRK Kinderhaus				
Anschrift:	01896 Lichtenberg, Straße der Jugend 9				
Betriebserlaubnis:	00.01.1900	Aufnahmekapazität:	-	Auslastung:	0%

Schulgebäude und Sportstätten

Schulgebäude:

Anschrift:	01454 Wachau, Alte Hauptstraße 12				
Baujahr:	um 1900	Jahr und Umfang der Rekonstruktion	2013/2014		
Barrierefreiheit:	nein		Erweiterungsbau		

Schulfreifläche:

Schulfreifläche:	1125	m ²
------------------	------	----------------

Sporthalle:

Anschrift:	01454 Wachau, OT Leppersdorf, August-Bebel-Straße 4 b				
Baujahr:	1994	Jahr und Umfang der Rekonstruktion	-		
Barrierefreiheit:	ja		-		
Größe:	216	m ²	Anzahl der Felder:	1	

genutzte Schwimmhalle:

Anschrift:	Schwimmhalle Kamenz - 01917 Kamenz, Friedensstraße 1
------------	--

Schulentwicklung

Medienbildungs- konzept der Schule	Beschluss- fassung geplant	Medienentwicklungs- plan des Schulträgers	in Planung	Schulentwicklungs- plan	nein
---------------------------------------	----------------------------------	--	---------------	----------------------------	------

Grundschule Leppersdorf / Wachau

Hauptgebäude:

	Anzahl	Raumgrößen					Schülerkapazität							gemeinsame Nutzung						
		bis 20 m ²	bis 40 m ²	bis 60 m ²	bis 80 m ²	ab 80 m ²	bis 8	bis 10	bis 16	bis 20	bis 25	bis 28	ab 28	allg. Unterricht	andere Schulen	Ganztagsangebote	Ganztagsbetreuung	Hort	VHS/ Musikschule	Vereine/ andere Nutzer
allgemeine Unterrichtsräume	6		1		5				1		5					2			1	
Beschäftigungs-/ Therapie-/ Gruppenräume																				
Räume für Ganztagsangebot	1			1					1											
Räume für Ganztagsbetreuung																				
Räume für Hort																				
Aula/ Mehrzweckräume																				
Vorbereitungs- und Sammlungsräume																				
Musik																				
Kunst																				
Informatik	1			1					1							1				
Biologie																				
Chemie																				
Physik																				
Werken/ Technik/ Textil	1			1					1											
Hauswirtschaft/ Lehrküche																				
Lehr- und Übungsraum/ Labor																				
Räume Sonderpädagogik																				

Gebäudegebundene Ausstattung

Anzahl der WLAN-Accesspoints		0
Vollständige WLAN-Abdeckung im Gebäude		<input type="checkbox"/> Ja / <input checked="" type="checkbox"/> Nein / <input type="checkbox"/> teilweise
Internetanbindung		<input checked="" type="checkbox"/> Ja, gegenwärtig mit folgender Bandbreite: 25 Mbit/s <input checked="" type="checkbox"/> Breitbandausbau in 2020 geplant
Raumgebundene Präsentationstechnik	Beamer (Anzahl)	1
	Whiteboards/ interaktive Tafeln/Displays (Anzahl)	0
<u>Besondere Ausstattung</u> (umfasst alle fest eingebauten Gerätschaften für den Fach- und Praxisunterricht (Kabinette und Vorbereitungsräume))		PC-Kabinett, Kreativwerkstatt

1.1.67 Grundschule Wachau



Grunddaten

Schulträger:	Gemeinde Wachau	Dienststellenschlüssel:	4110060
Schulstandort:	01454 Wachau, Schulstraße 1		
Kontaktdaten:	Tel:	03528/447337	Fax: 03528/417116
	Email:	gs-wachau@web.de	
	Web:	0	
zentralörtliche Lage:	keine zentralörtliche Lage		
Schulbezirk:	gemeinsamer Schulbezirk Gemeinde Wachau Zweckvereinbarung mit der Gemeinde Lichtenberg		

Schulorganisation

maximale Aufnahmefähigkeit:	10 Klassen	Schulsozialarbeiter:	-		
		Vorbereitungsklassen (VKA-DaZ):	-		
Kooperationsverbund:	Radeberg	Schwerpunktschule Inklusion:	-		
Inklusion von Schülern mit Förderschwerpunkt:					
Hören:	x	Sprache:	-	körperlich-motorische Entwicklung:	x
Sehen:	x	geistige Entwicklung:	-	sozial-emotionale Entwicklung:	-
Schüleranteil:					
sonderpädagogischer Förderbedarf:	2%	Migrationshintergrund:	5%		

Bildungsangebote

Fremdsprachen					
Englisch:	x				
sonstige Bildungsangebote:			Inklusion (barrierefreie Schule)		

Betreuungsangebote

Ganztagsangebote

Form:	offen:	x	gebunden:	-	teilgebunden:	-
-------	--------	---	-----------	---	---------------	---

Hort

Name:	AWO Hort Wachau				
Anschrift:	01454 Wachau, Schulstraße 1				
Betriebserlaubnis:	02.07.2014	Aufnahmekapazität:	105	Auslastung:	91%
Name:	AWO Hort Lomnitz				
Anschrift:	01454 Wachau, OT Lomnitz, Lomnitzer Hauptstraße 27				
Betriebserlaubnis:	07.12.2012	Aufnahmekapazität:	40	Auslastung:	100%

Schulgebäude und Sportstätten

Schulgebäude:

Anschrift:	01454 Wachau, Schulstraße 1		
Baujahr:	1907, 1970, 1996	Jahr und Umfang der Rekonstruktion	2008, 2014
Barrierefreiheit:	ja		Brandschutz, Sanierung Alt und Mittelbau, Ausbau Dachgeschoss, Fahrstuhl, Fluchttreppe

Schulfreifläche:

Schulfreifläche:	3385	m ²
------------------	------	----------------

Sporthalle:

Anschrift:	01454 Wachau, Schulstraße 1		
Baujahr:	1996	Jahr und Umfang der Rekonstruktion	-
Barrierefreiheit:	nein		-
Größe:	440	Anzahl der Felder:	1

genutzte Schwimmhalle:

Anschrift:	Schwimmhalle Kamenz - 01917 Kamenz, Friedensstraße 1
------------	--

Schulentwicklung

Medienbildungskonzept der Schule	in Planung	Medienentwicklungsplan des Schulträgers	in Planung	Schulentwicklungsplan	nein
----------------------------------	------------	---	------------	-----------------------	------

Grundschule Wachau / Wachau

Hauptgebäude:

	Anzahl	Raumgrößen					Schülerkapazität							gemeinsame Nutzung							
		bis 20 m ²	bis 40 m ²	bis 60 m ²	bis 80 m ²	ab 80 m ²	bis 8	bis 10	bis 16	bis 20	bis 25	bis 28	ab 28	allg. Unterricht	andere Schulen	Ganztagsangebote	Ganztagsbetreuung	Hort	VHS/ Musikschule	Vereine/ andere Nutzer	
allgemeine Unterrichtsräume	7		1	2	3	1			1	2	4										
Beschäftigungs-/ Therapie-/ Gruppenräume																					
Räume für Ganztagsangebot																					
Räume für Ganztagsbetreuung																					
Räume für Hort	16	8	4	1	2	1	10		2	1											
Aula/ Mehrzweckräume																					
Vorbereitungs- und Sammlungsräume	5	3	1	1			4														
Musik	1			1													1				
Kunst																					
Informatik	1			1					1							1					
Biologie																					
Chemie																					
Physik																					
Werken/ Technik/ Textil	1			1												1					
Hauswirtschaft/ Lehrküche	1				1			1													
Lehr- und Übungsraum/ Labor																					
Räume Sonderpädagogik																					

Gebäudegebundene Ausstattung

Anzahl der WLAN-Accesspoints		0
Vollständige WLAN-Abdeckung im Gebäude		<input type="checkbox"/> Ja / <input checked="" type="checkbox"/> Nein / <input type="checkbox"/> teilweise
Internetanbindung		<input checked="" type="checkbox"/> Ja, gegenwärtig mit folgender Bandbreite: 16 Mbit/s <input checked="" type="checkbox"/> Breitbandausbau in 2020 geplant
Raumgebundene Präsentationstechnik	Beamer (Anzahl)	1
	Whiteboards/ interaktive Tafeln/Displays (Anzahl)	0
<u>Besondere Ausstattung</u> (umfasst alle fest eingebauten Gerätschaften für den Fach- und Praxisunterricht (Kabinette und Vorbereitungsräume))		1 Brennofen Vorbereitungsraum Werken

1.1.68 Grundschule Weißenberg



Grunddaten

Schulträger:	Stadt Weißenberg	Dienststellenschlüssel:	4111498
Schulstandort:	02627 Weißenberg, Pestalozziplatz 2		
Kontaktdaten:	Tel:	035876/441122	Fax: 035876/441114
	Email:	grundschule.weissenberg@t-online.de	
	Web:	www.stadt-weissenberg.de/kinder-in-weissenberg/grundschule-weissenberg	
zentralörtliche Lage:	Grundzentrum		
Schulbezirk:	Stadt Weißenberg		

Schulorganisation

maximale Aufnahmefähigkeit:	7 Klassen	Schulsozialarbeiter:	-		
		Vorbereitungsklassen (VKA-DaZ):	-		
Kooperationsverbund:	Bautzen-Ost	Schwerpunktschule Inklusion:	-		
Inklusion von Schülern mit Förderschwerpunkt:					
Hören:	-	Sprache:	x	körperlich-motorische Entwicklung:	x
Sehen:	-	geistige Entwicklung:	-	sozial-emotionale Entwicklung:	-
Schüleranteil:					
sonderpädagogischer Förderbedarf:	0%	Migrationshintergrund:	2%		

Bildungsangebote

überwiegend sorbisch-sprachiger Unterricht:	-
---	---

Fremdsprachen					
Englisch:	x				

sonstige Bildungsangebote:	umfangreiche Ganztagsangebote
----------------------------	-------------------------------

Betreuungsangebote

Ganztagsangebote

Form:	offen:	x	gebunden:	-	teilgebunden:	-
-------	--------	---	-----------	---	---------------	---

Hort

Name:	Hort Weißenberg				
Anschrift:	02627 Weißenberg, Pestalozziplatz 2				
Betriebserlaubnis:	04.12.2012	Aufnahmekapazität:	110	Auslastung:	93%

Schulgebäude und Sportstätten

Schulgebäude:

Anschrift:	02627 Weißenberg, Pestalozziplatz 2			
Baujahr:	1899	Jahr und Umfang der Rekonstruktion	2007 - 2009	
Barrierefreiheit:	nein		Hausschwamm- und Dachsanierung, ab 2020 bauphysikalische Sanierung des Kellers geplant	

Schulfreifläche:

Schulfreifläche:	1000	m ²
------------------	------	----------------

Sporthalle:

Anschrift:	02627 Weißenberg, Reichenbacher Straße 2		
Baujahr:	1981	Jahr und Umfang der Rekonstruktion	2006 - 2010, 2015
Barrierefreiheit:	ja		Hallensanierung, Innensanierung
Größe:	426,7	Anzahl der Felder:	1

genutzte Schwimmhalle:

Anschrift:	Hotel „Alter Weber“ - 02733 Cunewalde, Oberlausitzer Straße 13
------------	--

Schulentwicklung

Medienbildungs- konzept der Schule	Beschluss- fassung geplant	Medienentwicklungs- plan des Schulträgers	in Planung	Schulentwicklungs- plan	nein
---------------------------------------	----------------------------------	--	---------------	----------------------------	------

Grundschule Weißenberg / Weißenberg

Hauptgebäude:

	Anzahl	Raumgrößen					Schülerkapazität							gemeinsame Nutzung							
		bis 20 m²	bis 40 m²	bis 60 m²	bis 80 m²	ab 80 m²	bis 8	bis 10	bis 16	bis 20	bis 25	bis 28	ab 28	allg. Unterricht	andere Schulen	Ganztagsangebote	Ganztagsbetreuung	Hort	VHS/ Musikschule	Vereine/ andere Nutzer	
allgemeine Unterrichtsräume	5				5							5						5			
Beschäftigungs-/ Therapie-/ Gruppenräume																					
Räume für Ganztagsangebot																					
Räume für Ganztagsbetreuung																					
Räume für Hort	8	2	3	2		1		1	2	1			2								
Aula/ Mehrzweckräume																					
Vorbereitungs- und Sammlungsräume																					
Musik	1			1								1					1				
Kunst	1				1							1									
Informatik	1				1				1												
Biologie																					
Chemie																					
Physik																					
Werken/ Technik/ Textil	1				1				1												
Hauswirtschaft/ Lehrküche																					
Lehr- und Übungsraum/ Labor																					
Räume Sonderpädagogik																					

Gebäudegebundene Ausstattung

Anzahl der WLAN-Accesspoints		0
Vollständige WLAN-Abdeckung im Gebäude		<input type="checkbox"/> Ja / <input checked="" type="checkbox"/> Nein / <input type="checkbox"/> teilweise
Internetanbindung		<input checked="" type="checkbox"/> Ja, gegenwärtig mit folgender Bandbreite: 16 Mbit/s <input checked="" type="checkbox"/> Breitbandausbau bis 2020 geplant
Raumgebundene Präsentationstechnik	Beamer (Anzahl)	1
	Whiteboards/ interaktive Tafeln/Displays (Anzahl)	0
<u>Besondere Ausstattung</u> (umfasst alle fest eingebauten Gerätschaften für den Fach- und Praxisunterricht (Kabinette und Vorbereitungsräume))		Werkraum mit Standbohrmaschine und Tellerschleifgerät Brennofen im Keller

1.1.69 Pumphut-Grundschule Wilthen



Grunddaten

Schulträger:	Stadt Wilthen	Dienststellenschlüssel:	4111506
Schulstandort:	02681 Wilthen, Schulstraße 39		
Kontaktdaten:	Tel:	03592/33442	Fax: 03592/34825
	Email:	sekretariat@pumphut-grundschule.de	
	Web:	www.pumphut-grundschule.de	
zentralörtliche Lage:	Grundzentrum Städte- und Gemeindeverbund "Oberland" mit besonderer Gemeindefunktion „Bildung“		
Schulbezirk:	Stadt Wilthen		

Schulorganisation

maximale Aufnahmefähigkeit:	12 Klassen	Schulsozialarbeiter:	-		
		Vorbereitungsklassen (VKA-DaZ):	-		
Kooperationsverbund:	Bautzen-Süd	Schwerpunktschule Inklusion:	-		
Inklusion von Schülern mit Förderschwerpunkt:					
Hören:	x	Sprache:	x	körperlich-motorische Entwicklung:	x
Sehen:	x	geistige Entwicklung:	-	sozial-emotionale Entwicklung:	x
Schüleranteil:					
sonderpädagogischer Förderbedarf:	3%	Migrationshintergrund:	1%		

Bildungsangebote

überwiegend sorbisch-sprachiger Unterricht:	-
---	---

Fremdsprachen					
Englisch:	x				

sonstige Bildungsangebote:	DaZ 3
----------------------------	-------

Betreuungsangebote

Ganztagsangebote

Form:	offen:	x	gebunden:	-	teilgebunden:	-
-------	--------	---	-----------	---	---------------	---

Hort

Name:	DRK - Kita „Spatzenhaus“				
Anschrift:	02681 Wilthen, August-Bebel-Straße 2				
Betriebserlaubnis:	04.09.2019	Aufnahmekapazität:	160	Auslastung:	69%

Schulgebäude und Sportstätten

Schulgebäude:

Anschrift:	02681 Wilthen, Schulstraße 39			
Baujahr:	1921, 1976	Jahr und Umfang der Rekonstruktion	1992, 2010 - 2017	
Barrierefreiheit:	nein		-	

Schulfreifläche:

Schulfreifläche:	3088	m ²
------------------	------	----------------

Sporthalle:

Anschrift:	02681 Wilthen, Mönchswalder Straße 3			
Baujahr:	1915	Jahr und Umfang der Rekonstruktion	1991/ 2010	
Barrierefreiheit:	nein		-	
Größe:	224	m ²	Anzahl der Felder:	1

genutzte Schwimmhalle:

Anschrift:	Körse Therme Kirschau - 02681 Kirschau, Badweg 3
------------	--

Schulentwicklung

Medienbildungs- konzept der Schule	in Planung	Medienentwicklungs- plan des Schulträgers	in Planung	Schulentwicklungs- plan	nein
---------------------------------------	---------------	--	---------------	----------------------------	------

Pumput-Grundschule Wilthen / Wilthen

Hauptgebäude:

	Anzahl	Raumgrößen					Schülerkapazität							gemeinsame Nutzung							
		bis 20 m²	bis 40 m²	bis 60 m²	bis 80 m²	ab 80 m²	bis 8	bis 10	bis 16	bis 20	bis 25	bis 28	ab 28	allg. Unterricht	andere Schulen	Ganztagsangebote	Ganztagsbetreuung	Hort	VHS/ Musikschule	Vereine/ andere Nutzer	
allgemeine Unterrichtsräume	10			10							10					6					
Beschäftigungs-/ Therapie-/ Gruppenräume	1	1														1					
Räume für Ganztagsangebot																					
Räume für Ganztagsbetreuung																					
Räume für Hort																					
Aula/ Mehrzweckräume																					
Vorbereitungs- und Sammlungsräume	1			1																	
Musik	1			1							1					1					
Kunst																					
Informatik																					
Biologie																					
Chemie																					
Physik																					
Werken/ Technik/ Textil	1			1							1					1					
Hauswirtschaft/ Lehrküche																					
Lehr- und Übungsraum/ Labor																					
Räume Sonderpädagogik																					

Gebäudegebundene Ausstattung

Anzahl der WLAN-Accesspoints		0
Vollständige WLAN-Abdeckung im Gebäude		<input type="checkbox"/> Ja / <input checked="" type="checkbox"/> Nein / <input type="checkbox"/> teilweise
Internetanbindung		<input checked="" type="checkbox"/> Ja, gegenwärtig mit folgender Bandbreite: 50 Mbit/s <input checked="" type="checkbox"/> Breitbandausbau in 2020 geplant
Raumgebundene Präsentationstechnik	Beamer (Anzahl)	1
	Whiteboards/ interaktive Tafeln/Displays (Anzahl)	0
<u>Besondere Ausstattung</u> (umfasst alle fest eingebauten Gerätschaften für den Fach- und Praxisunterricht (Kabinette und Vorbereitungsräume)		Werkraum mit Maschinen PC-Kabinett

 **1.1.70 Krabat-Grundschule Wittichenau**



Grunddaten

Schulträger:	Stadt Wittichenau	Dienststellenschlüssel:	4110722
Schulstandort:	02997 Wittichenau, Neudorfer Weg 1		
Kontaktdaten:	Tel:	035725/70218	Fax: 035725/91048
	Email:	Krabat.Grundschule@t-online.de	
	Web:	www.schuldatenbank.sachsen.de	
zentralörtliche Lage:	Grundzentrum		
Schulbezirk:	Stadt Wittichenau		

Schulorganisation

maximale Aufnahmefähigkeit:	12 Klassen	Schulsozialarbeiter:	-
		Vorbereitungsklassen (VKA-DaZ):	-
Kooperationsverbund:	Hoyerswerda	Schwerpunktschule Inklusion:	-
Inklusion von Schülern mit Förderschwerpunkt:			
Hören:	x	Sprache:	x
Sehen:	-	geistige Entwicklung:	-
		körperlich-motorische Entwicklung:	x
		sozial-emotionale Entwicklung:	x
Schüleranteil:			
sonderpädagogischer Förderbedarf:	1%	Migrationshintergrund:	0%

Bildungsangebote

Sorbisch in Sprach- und Sachfächern nach dem Konzept 2plus						x
Fremdsprachen						
Englisch:	x					-
sonstige Bildungsangebote:			- Traditionspflege (sorbische Bräuche)			

Betreuungsangebote

Ganztagsangebote

Form:	offen:	x	gebunden:	-	teilgebunden:	-
-------	--------	---	-----------	---	---------------	---

Hort

Name:	CSB - Hort				
Anschrift:	02997 Wittichenau, Am Bahnhof 3				
Betriebserlaubnis:	09.08.2018	Aufnahmekapazität:	131	Auslastung:	85%

Name:	Kinderhaus Jakubetzstift				
Anschrift:	02997 Wittichenau, Bautzener Straße 30				
Betriebserlaubnis:	01.10.2013	Aufnahmekapazität:	43	Auslastung:	93%

Schulgebäude und Sportstätten

Schulgebäude:

Anschrift:	02997 Wittichenau, Neudorfer Weg 1				
Baujahr:	1928	Jahr und Umfang der	fortlaufend		
Barrierefreiheit:	nein	Rekonstruktion	-		

Schulfreifläche:

Schulfreifläche:	4775	m ²
------------------	------	----------------

Sporthalle:

Anschrift:	02997 Wittichenau, Neudorfer Weg 2				
Baujahr:	1995/1996	Jahr und Umfang der	2017 - 2019		
Barrierefreiheit:	ja	Rekonstruktion	Lüftungs- & Heizungsanlage, Sanitär		
Größe:	990	m ²	Anzahl der Felder:	2	

weitere Sporthalle:

Anschrift:	02997 Wittichenau, August-Bebel-Straße 19				
Baujahr:	1 975	Jahr und Umfang der	2 014		
Barrierefreiheit:	nein	Rekonstruktion	Fenster, Akustikdecke		
Größe:	500	m ²	Anzahl der Felder:	1	

genutzte Schwimmhalle:

Anschrift:	Schwimmhalle Kamenz - 01917 Kamenz, Friedensstraße 1				
------------	--	--	--	--	--

Schulentwicklung

Medienbildungs- konzept der Schule	in Planung	Medienentwicklungs- plan des Schulträgers	Beschluss- fassung geplant	Schulentwicklungs- plan	nein
---------------------------------------	---------------	---	----------------------------------	----------------------------	------

Krabat-Grundschule Wittichenau / Wittichenau



Hauptgebäude:

	Anzahl	Raumgrößen					Schülerkapazität							gemeinsame Nutzung							
		bis 20 m ²	bis 40 m ²	bis 60 m ²	bis 80 m ²	ab 80 m ²	bis 8	bis 10	bis 16	bis 20	bis 25	bis 28	ab 28	allg. Unterricht	andere Schulen	Ganztagsangebote	Ganztagsbetreuung	Hort	VHS/ Musikschule	Vereine/ andere Nutzer	
allgemeine Unterrichtsräume	14		3	11					3				11			12					
Beschäftigungs-/ Therapie-/ Gruppenräume																					
Räume für Ganztagsangebot																					
Räume für Ganztagsbetreuung																					
Räume für Hort																					
Aula/ Mehrzweckräume	1					1						1							1		
Vorbereitungs- und Sammlungsräume	5	3	1	1																	
Musik																					
Kunst																					
Informatik	1				1				1						1						
Biologie																					
Chemie																					
Physik																					
Werken/ Technik/ Textil	2		2						2												
Hauswirtschaft/ Lehrküche																					
Lehr- und Übungsraum/ Labor																					
Räume Sonderpädagogik																					

Gebäudegebundene Ausstattung



Anzahl der WLAN-Accesspoints		0
Vollständige WLAN-Abdeckung im Gebäude		<input type="checkbox"/> Ja / <input checked="" type="checkbox"/> Nein / <input type="checkbox"/> teilweise
Internetanbindung		<input checked="" type="checkbox"/> Ja, gegenwärtig mit folgender Bandbreite: 16 Mbit/s <input checked="" type="checkbox"/> Breitbandausbau geplant
Raumgebundene Präsentationstechnik	Beamer (Anzahl)	2
	Whiteboards/ interaktive Tafeln/Displays (Anzahl)	1
<u>Besondere Ausstattung</u> (umfasst alle fest eingebauten Gerätschaften für den Fach- und Praxisunterricht (Kabinette und Vorbereitungsräume))		keine Angaben

1.2 Grundschulen in freier Trägerschaft

1.2.1 Bischöfliche Maria-Montessori-Grundschule Bautzen - Schule in freier Trägerschaft



Grunddaten

Schulträger:	Bistum Dresden-Meißen	Dienststellenschlüssel:	4112108
Schulstandort:	02625 Bautzen, Tzschirnerstraße 12		
Kontaktdaten:	Tel:	03591-607870	Fax: 03591/607871
	Email:	schule@montessori-bautzen.de	
	Web:	www.montessori-bautzen.de	
zentralörtliche Lage:	Oberzentraler Städteverbund		
Einzugsbereich:	Landkreis Bautzen		

Schulorganisation

maximale Aufnahmefähigkeit:	8 Klassen	Schulsozialarbeiter:	-
-----------------------------	-----------	----------------------	---

BetreuungsangeboteHort

Name:	Hort des Katholischen Kinderhauses				
Anschrift:	02625 Bautzen, Tzschirnerstraße 5,8,12				
Betriebserlaubnis:	19.08.2019	Aufnahmekapazität:	185	Auslastung:	100%

Schulgebäude und SportstättenSchulgebäude:

Anschrift:	02625 Bautzen, Tzschirnerstraße 12			
Baujahr:	2001	Jahr und Umfang der	-	
Barrierefreiheit:	ja	Rekonstruktion	-	

Schulfreifläche:

Schulfreifläche:	3495	m ²
------------------	------	----------------

Genutzte Sporthalle:

Anschrift:	Sporthalle des BSZ für Wirtschaft - 02625 Bautzen, Schilleranlagen 1
------------	--

genutzte Schwimmhalle:

Anschrift:	Röhrscheidtbad Bautzen - 02625 Bautzen, Gesundbrunnenring 55
------------	--

1.2.2 Evangelische Grundschule Gaußig - Schule in freier Trägerschaft



Schulträger:	Evangelischer Schulverein im Landkreis Bautzen e. V.	Dienststellenschlüssel:	4112157
Schulstandort:	02633 Doberschau-Gaußig, Bautzener Straße 5		
Kontaktdaten:	Tel:	035930/50422	Fax: 035930/55727
	Email:	sekretariat@evsz-gaussig.de	
	Web:	www.evsz-gaussig.de	
zentralörtliche Lage:	keine zentralörtliche Lage		
Einzugsbereich:	Zahlreiche Gemeinden / Städte (mit Ortsteilen): Doberschau-Gaußig; Göda; Demitz-Thumitz; Burkau; Obergurig; Bautzen; Schmölln-Putzkau; Neukirch; Sohland; Großpostwitz; Schirgiswalde; Wilthen; Steinigtwolmsdorf; Bischofswerda; Hochkirch; Panschwitz-Kuckau		

Schulorganisation

maximale Aufnahmefähigkeit:	8 Klassen	Schulsozialarbeiter:	-
-----------------------------	-----------	----------------------	---

Betreuungsangebote

Hort

Name:	Evangelischer Schulhort Gaußig				
Anschrift:	02633 Gaußig, An der Kirche 3				
Betriebserlaubnis:	03.05.2016	Aufnahmekapazität:	199	Auslastung:	91%

Schulgebäude und Sportstätten

Schulgebäude:

Anschrift:	02633 Doberschau-Gaußig, Bautzener Straße 5			
Baujahr:	1900	Jahr und Umfang der	2008 - 2012	
Barrierefreiheit:	ja	Rekonstruktion	Sanierung und Erweiterung	

Schulfreifläche:

Schulfreifläche:	1690	m ²
------------------	------	----------------

Sporthalle:

Anschrift:	02633 Gaußig, Günthersdorfer Straße 1
------------	---------------------------------------

genutzte Schwimmhalle:

Anschrift:	Röhrscheidtbad Bautzen - 02625 Bautzen, Gesundbrunnenring 55
------------	--

1.2.3 Evangelische Grundschule Frankenthal – Bekenntnisschule - Schule in freier Trägerschaft



Grunddaten

Schulträger:	Evangelischer Schulverein im Landkreis Bautzen e. V.	Dienststellenschlüssel:	4112124
Schulstandort:	01909 Frankenthal, Hauptstraße 65		
Kontaktdaten:	Tel:	035954/53382	Fax: 035954/52501
	Email:	info@grundschule-frankenthal.de	
	Web:	www.grundschule-frankenthal.de	
zentralörtliche Lage:	keine zentralörtliche Lage		
Einzugsbereich:	Zahlreiche Gemeinden / Städte (mit Ortsteilen): Frankenthal, Großharthau, Rammenau, Bretnig-Hauswalde, Großröhrsdorf, Rammenau, Bischofswerda		

Schulorganisation

maximale Aufnahmefähigkeit:	4 Klassen	Schulsozialarbeiter:	-
-----------------------------	-----------	----------------------	---

Betreuungsangebote

Hort

Name:	Nachmittagsbetreuung der Grundschule Frankenthal				
Anschrift:	01909 Frankenthal, Hauptstraße 65				
Betriebserlaubnis:	26.02.2018	Aufnahmekapazität:	96	Auslastung:	95%

Schulgebäude und Sportstätten

Schulgebäude:

Anschrift:	01909 Frankenthal, Hauptstraße 65			
Baujahr:	1893	Jahr und Umfang der Rekonstruktion	2008/2009	
Barrierefreiheit:	ja		umfassende Sanierung und Erweiterung	

Schulfreifläche:

Schulfreifläche:	1840	m ²
------------------	------	----------------

Genutzte Sporthalle:

Anschrift:	01909 Frankenthal, Querstraße 5
------------	---------------------------------

genutzte Schwimmhalle:

Anschrift:	Schwimmhalle Kamenz - 01917 Kamenz, Friedensstraße 1
------------	--

1.2.4 Freie Keulenbergschule Evangelische Grundschule Großnaundorf - Schule in freier Trägerschaft



Bildquelle twsd/Steffen Giersch

Grunddaten

Schulträger:	Trägerwerk Soziale Dienste in Sachsen GmbH	Dienststellenschlüssel:	4313706
Schulstandort:	01936 Großnaundorf, Pulsnitzer Straße 1		
Kontaktdaten:	Tel:	035955/713838	Fax: 035955/713839
	Email:	keulenbergschule@traegerwerk-sachsen.de	
	Web:	www.keulenbergschule.de	
zentralörtliche Lage:	keine zentralörtliche Lage		
Einzugsbereich:	Großnaundorf und umliegende Gemeinden		

Schulorganisation

maximale Aufnahmefähigkeit:	4 Klassen	Schulsozialarbeiter:	-
-----------------------------	-----------	----------------------	---

BetreuungsangeboteHort

Name:	Hort der Freien Keulenbergschule				
Anschrift:	01936 Großnaundorf, Pulsnitzer Straße 1				
Betriebserlaubnis:	14.08.2019	Aufnahmekapazität:	100	Auslastung:	56

Schulgebäude und SportstättenSchulgebäude:

Anschrift:	01936 Großnaundorf, Pulsnitzer Straße 1		
Baujahr:	1970	Jahr und Umfang der Rekonstruktion	2 019
Barrierefreiheit:	ja		volle Rekonstruktion

Schulfreifläche:

Schulfreifläche:	2000	m ²
------------------	------	----------------

Sporthalle:

Anschrift:	01936 Großnaundorf, Pulsnitzer Straße 1		
Baujahr:	1970	Jahr und Umfang der Rekonstruktion	2 017
Barrierefreiheit:	ja		-
Größe:	800	m ²	Anzahl der Felder: 2

genutzte Schwimmhalle:

Anschrift:	Freibad Großnaundorf – 01936 Großnaundorf, Badweg 7
------------	---

1.2.5 Christliche Grundschule Oßling - Schule in freier Trägerschaft 



Grunddaten

Schulträger:	Christliches Schulhaus Oßling gGmbH	Dienststellenschlüssel:	4112249
Schulstandort:	01920 Oßling, Wittichenauer Straße 10		
Kontaktdaten:	Tel:	035792/59267	Fax: 035792/59269
	Email:	info@evmo.de	
	Web:	www.evmo.de	
zentralörtliche Lage:	keine zentralörtliche Lage		
Einzugsbereich:	Oßling, Bernsdorf, Wittichenau, Ralbitz-Rosenthal, Kamenz, Hoyerswerda, Schönteichen		

Schulorganisation

maximale Aufnahmefähigkeit:	4 Klassen	Schulsozialarbeiter:	-
-----------------------------	-----------	----------------------	---

Betreuungsangebote

Hort

Name:	Schulhort der Christlichen Grundschule Oßling				
Anschrift:	01920 Oßling, Wittichenauer Straße 10				
Betriebserlaubnis:	14.06.2019	Aufnahmekapazität:	58	Auslastung:	95%

Schulgebäude und Sportstätten

Schulgebäude:

Anschrift:	01920 Oßling, Wittichenauer Straße 10			
Baujahr:	1903	Jahr und Umfang der Rekonstruktion	2 012	
Barrierefreiheit:	nein	energetische Sanierung		

Schulfreifläche:

Schulfreifläche:	800	m ²
------------------	-----	----------------

Sporthalle:

Anschrift:	01920 Oßling, Schulstraße 8
------------	-----------------------------

genutzte Schwimmhalle:

Anschrift:	Schwimmhalle Kamenz - 01917 Kamenz, Friedensstraße 1
------------	--

1.2.6 Freie Evangelische Grundschule Radeberger Land - Schule in freier Trägerschaft



Grunddaten

Schulträger:	Christlicher Schulverein Radeberger Land e. V.	Dienststellenschlüssel:	4112231
Schulstandort:	01454 Radeberg, Alte Hauptstraße 31		
Kontaktdaten:	Tel:	03528/4197000	Fax: 0
	Email:	post@csvrl-ev.de	
	Web:	www.csvrl-ev.de	
zentralörtliche Lage:	Mittelzentrum		
Einzugsbereich:	Stadt Radeberg und umliegende Gemeinden bis Stadt Dresden		

Schulorganisation

maximale Aufnahmefähigkeit:	4 Klassen	Schulsozialarbeiter:	-
-----------------------------	-----------	----------------------	---

Schulgebäude und SportstättenSchulgebäude:

Anschrift:	01454 Radeberg, Alte Hauptstraße 31		
Baujahr:	1889	Jahr und Umfang der	2 020
Barrierefreiheit:	nein	Rekonstruktion	-

Schulfreifläche:

Schulfreifläche:	1000	m ²
------------------	------	----------------

Sporthalle:

Anschrift:	01454 Radeberg, Alte Hauptstraße 19
------------	-------------------------------------

genutzte Schwimmhalle:

Anschrift:	Schwimmhalle Dresden Bühlau - 01324 Dresden, Bautzner Landstraße 92 c
------------	---

2 Oberschulen

2.1 Oberschulen in öffentlicher Trägerschaft

2.1.1 Dr.-Salvador-Allende-Oberschule Bautzen



Grunddaten

Schulträger:	Stadt Bautzen	Dienststellenschlüssel:	4130522
Schulstandort:	02625 Bautzen, Dr.-Salvador-Allende-Straße 52		
Kontaktdaten:	Tel:	03591/5347600	Fax: 03591/5347699
	Email:	sekretariat@allende-os-bautzen.de	
	Web:	www.allende-os-bautzen.de	
zentralörtliche Lage:	Oberzentraler Städteverbund		
Einzugsbereich:	Bautzen, Weißenberg, Döbenschau-Gaußig, Kubschütz, Obergurig, Radibor		

Schulorganisation

maximale Aufnahmefähigkeit inkl. Hauptschul- und DaZ-Klassen:	21 Klassen	Schulsozialarbeiter:	x		
		Vorbereitungsklassen (VKA-DaZ):	x		
Kooperationsverbund:	Bautzen-Ost	Schwerpunktschule Inklusion:	-		
Inklusion von Schülern mit Förderschwerpunkt:					
Hören:	-	Sprache:	x	körperlich-motorische Entwicklung:	-
Sehen:	-	geistige Entwicklung:	-	sozial-emotionale Entwicklung:	x
Schüleranteil:					
sonderpädagogischer Förderbedarf:	1%	Migrationshintergrund:	9%		

Bildungsangebote

überwiegend sorbisch-sprachiger Unterricht:	-
---	---

Fremdsprachen					
Englisch:	x	Sorbisch:	-	Russisch:	x

sonstige Bildungsangebote:	LRS Klassen Schulprojekte Berufseinstiegsbegleitung u. Praxisberater Schulassistentin
----------------------------	--

Betreuungsangebote

Ganztagsangebote

Form:	offen:	x	gebunden:	-	teilgebunden:	-
-------	--------	---	-----------	---	---------------	---

Betreuungsangebote nach § 16 Abs. 1 SächsSchulG

Betreuungsangebote:	ja
---------------------	----

Schulgebäude und Sportstätten

Schulgebäude:

Anschrift:	02625 Bautzen, Dr.-Salvador-Allende-Straße 52		
Baujahr:	1968	Jahr und Umfang der Rekonstruktion	2 023
Barrierefreiheit:	nein		Komplettsanierung geplant

Schulfreifläche:

Schulfreifläche:	16300	m ²
------------------	-------	----------------

Sporthalle:

Anschrift:	02625 Bautzen, Dr.-Salvador-Allende-Straße 52		
Baujahr:	1967	Jahr und Umfang der Rekonstruktion	2 023
Barrierefreiheit:	ja		Neubau geplant
Größe:	288	m ²	Anzahl der Felder: 1

Schulentwicklung

Medienbildungskonzept der Schule	Beschlussfassung geplant	Medienentwicklungsplan des Schulträgers	Beschlussfassung geplant	Schulentwicklungsplan	nein
----------------------------------	--------------------------	---	--------------------------	-----------------------	------

Dr.-Salvador-Allende-Oberschule Bautzen / Bautzen

Hauptgebäude:

	Anzahl	Raumgrößen					Schülerkapazität							gemeinsame Nutzung							
		bis 20 m ²	bis 40 m ²	bis 60 m ²	bis 80 m ²	ab 80 m ²	bis 8	bis 10	bis 16	bis 20	bis 25	bis 28	ab 28	allg. Unterricht	andere Schulen	Ganztagsangebote	Ganztagsbetreuung	Hort	VHS/ Musikschule	Vereine/ andere Nutzer	
allgemeine Unterrichtsräume	17			16	1							17				1					
Beschäftigungs-/ Therapie-/ Gruppenräume	2	1		1												1					
Räume für Ganztagsangebot																					
Räume für Ganztagsbetreuung																					
Räume für Hort																					
Aula/ Mehrzweckräume																					
Vorbereitungs- und Sammlungsräume	11	8	3																		
Musik	1				1								1								
Kunst	1			1									1								
Informatik	3		1	2					3												
Biologie	1				1																1
Chemie	1				1																1
Physik	1				1																1
Werken/ Technik/ Textil	3			1		2															
Hauswirtschaft/ Lehrküche	1		1						1												
Lehr- und Übungsraum/ Labor																					
Räume Sonderpädagogik																					

Gebäudegebundene Ausstattung

Anzahl der WLAN-Accesspoints		10
Vollständige WLAN-Abdeckung im Gebäude		<input type="checkbox"/> Ja / <input checked="" type="checkbox"/> Nein / <input type="checkbox"/> teilweise
Internetanbindung		<input checked="" type="checkbox"/> Ja, gegenwärtig mit folgender Bandbreite: 16 Mbit/s <input checked="" type="checkbox"/> Breitbandausbau bis 2024 geplant
Raumgebundene Präsentationstechnik	Beamer (Anzahl)	18
	Whiteboards/ interaktive Tafeln/Displays (Anzahl)	14
Besondere Ausstattung (umfasst alle fest eingebauten Gerätschaften für den Fach- und Praxisunterricht (Kabinette und Vorbereitungsräume)		Alle Technik- und Funktionsräume sind mit den entsprechenden Anschlüssen, Maschinen und Geräten ausgerüstet.

2.1.2 Oberschule Gesundbrunnen



Grunddaten

Schulträger:	Stadt Bautzen	Dienststellenschlüssel:	4130530
Schulstandort:	02625 Bautzen, Friedrich-Ebert-Straße 4		
Kontaktdaten:	Tel:	03591/5347700	Fax: 03591/5347799
	Email:	sekretariat@os-gesundbrunnen-bautzen.de	
	Web:	www.os-gesundbrunnen-bautzen.de	
zentralörtliche Lage:	Oberzentraler Städteverbund		
Einzugsbereich:	Bautzen, Großdubrau, Kubschütz, Radibor		

Schulorganisation

maximale Aufnahmefähigkeit inkl. Hauptschul- und DaZ-Klassen:	19 Klassen	Schulsozialarbeiter:	x		
		Vorbereitungsklassen (VKA-DaZ):	x		
Kooperationsverbund:	Bautzen-Ost	Schwerpunktschule Inklusion:	-		
Inklusion von Schülern mit Förderschwerpunkt:					
Hören:	-	Sprache:	-	körperlich-motorische Entwicklung:	x
Sehen:	-	geistige Entwicklung:	-	sozial-emotionale Entwicklung:	x
Schüleranteil:					
sonderpädagogischer Förderbedarf:	2%	Migrationshintergrund:	32%		

Bildungsangebote

überwiegend sorbisch-sprachiger Unterricht:	-
---	---

Fremdsprachen					
Englisch:	x	Russisch:	x	Persisch:	x
Französisch:	x				

sonstige Bildungsangebote:	umfangreiche Ganztagsangebote Musik Projekt „Band“ Deutsch als Zweitsprache
----------------------------	---

Betreuungsangebote

Ganztagsangebote

Form:	offen:	x	gebunden:	-	teilgebunden:	-
-------	--------	---	-----------	---	---------------	---

Betreuungsangebote nach § 16 Abs. 1 SächsSchulG

Betreuungsangebote:	ja
---------------------	----

Schulgebäude und Sportstätten

Schulgebäude:

Anschrift:	02625 Bautzen, Friedrich-Ebert-Straße 4		
Baujahr:	1983	Jahr und Umfang der Rekonstruktion	2 002
Barrierefreiheit:	ja		Komplettsanierung

Schulfreifläche:

Schulfreifläche:	16200	m ²
------------------	-------	----------------

Sporthalle:

Anschrift:	02625 Bautzen, Friedrich-Ebert-Straße 4		
Baujahr:	1983	Jahr und Umfang der Rekonstruktion	2 002
Barrierefreiheit:	ja		Komplettsanierung
Größe:	405	m ²	Anzahl der Felder: 1

Schulentwicklung

Medienbildungskonzept der Schule	Beschlussfassung geplant	Medienentwicklungsplan des Schulträgers	Beschlussfassung geplant	Schulentwicklungsplan	nein
----------------------------------	--------------------------	---	--------------------------	-----------------------	------

Oberschule Gesundbrunnen / Bautzen

	Anzahl	Raumgrößen					Schülerkapazität							gemeinsame Nutzung							
		bis 20 m²	bis 40 m²	bis 60 m²	bis 80 m²	ab 80 m²	bis 8	bis 10	bis 16	bis 20	bis 25	bis 28	ab 28	allg. Unterricht	andere Schulen	Ganztagsangebote	Ganztagsbetreuung	Hort	VHS/ Musikschule	Vereine/ andere Nutzer	
allgemeine Unterrichtsräume	14		1	13					2				11								
Beschäftigungs-/ Therapie-/ Gruppenräume	1			1					1								1				
Räume für Ganztagsangebot																					
Räume für Ganztagsbetreuung																					
Räume für Hort																					
Aula/ Mehrzweckräume	1					1										1					
Vorbereitungs- und Sammlungsräume	15	12	3																		
Musik	1			1									1								
Kunst	1				1																1
Informatik	2		1	1					1	1											
Biologie	1				1																1
Chemie	1				1																1
Physik	1				1																1
Werken/ Technik/ Textil	2					2															
Hauswirtschaft/ Lehrküche	1		1																		
Lehr- und Übungsraum/ Labor																					
Räume Sonderpädagogik	2			2									2								

Gebäudegebundene Ausstattung

Anzahl der WLAN-Accesspoints		0
Vollständige WLAN-Abdeckung im Gebäude		<input type="checkbox"/> Ja / <input type="checkbox"/> Nein / <input checked="" type="checkbox"/> teilweise
Internetanbindung		<input checked="" type="checkbox"/> Ja, gegenwärtig mit folgender Bandbreite: 6 Mbit/s <input checked="" type="checkbox"/> Breitbandausbau bis 2024 geplant
Raumgebundene Präsentationstechnik	Beamer (Anzahl)	12
	Whiteboards/ interaktive Tafeln/Displays (Anzahl)	4
Besondere Ausstattung (umfasst alle fest eingebauten Gerätschaften für den Fach- und Praxisunterricht (Kabinette und Vorbereitungsräume)		Alle Technik- und Funktionsräume sind mit den entsprechenden Anschlüssen, Maschinen und Geräten ausgerüstet.

2.1.3 Gottlieb-Daimler-Oberschule Bautzen



Grunddaten

Schulträger:	Stadt Bautzen	Dienststellenschlüssel:	4130514
Schulstandort:	02625 Bautzen, Daimlerstraße 6		
Kontaktdaten:	Tel:	03591/5347600	Fax: 03591/5347799
	Email:	sekretariat@daimler-os-bautzen.de	
	Web:	www.daimler-os-bautzen.de	
zentralörtliche Lage:	Oberzentraler Städteverbund		
Einzugsbereich:	Bautzen, Demitz-Thumitz, Doberschau-Gaußig, Göda, Kubschütz, Malschwitz, Neschwitz, Obergurig, Puschwitz, Radibor		

Schulorganisation

maximale Aufnahmefähigkeit inkl. Hauptschul- und DaZ-Klassen:	16 Klassen	Schulsozialarbeiter:	x		
		Vorbereitungsklassen (VKA-DaZ):	x		
Kooperationsverbund:	Bautzen-Ost	Schwerpunktschule Inklusion:	-		
Inklusion von Schülern mit Förderschwerpunkt:					
Hören:	x	Sprache:	x	körperlich-motorische Entwicklung:	x
Sehen:	x	geistige Entwicklung:	-	sozial-emotionale Entwicklung:	x
Schüleranteil:					
sonderpädagogischer Förderbedarf:	5%	Migrationshintergrund:	8%		

Bildungsangebote

überwiegend sorbisch-sprachiger Unterricht:	-
---	---

Fremdsprachen					
Englisch:	x	Sorbisch:	-	Russisch:	x

sonstige Bildungsangebote:	umfangreiche Ganztagsangebote verschiedene Schulprojekte angegliederte Abendoberschule Betreuung der Bautzen hinsichtlich der Schulfremdenprüfung
----------------------------	---

Betreuungsangebote

Ganztagsangebote

Form:	offen:	-	gebunden:	-	teilgebunden:	x
-------	--------	---	-----------	---	---------------	---

Betreuungsangebote nach § 16 Abs. 1 SächsSchulG

Betreuungsangebote:	ja
---------------------	----

Schulgebäude und Sportstätten

Schulgebäude:

Anschrift:	02625 Bautzen, Daimlerstraße 6		
Baujahr:	1977	Jahr und Umfang der Rekonstruktion	2 009
Barrierefreiheit:	nein		Komplettsanierung

Schulfreifläche:

Schulfreifläche:	19200	m ²
------------------	-------	----------------

Sporthalle:

Anschrift:	02625 Bautzen, Gottlieb-Daimler-Straße 6		
Baujahr:	2009	Jahr und Umfang der Rekonstruktion	-
Barrierefreiheit:	ja		-
Größe:	968	m ²	Anzahl der Felder: 2

Schulentwicklung

Medienbildungs- konzept der Schule	Beschluss- fassung geplant	Medienentwicklungs- plan des Schulträgers	Beschluss- fassung geplant	Schulentwicklungs- plan	-
---------------------------------------	----------------------------------	--	----------------------------------	----------------------------	---

Gottlieb-Daimler-Oberschule Bautzen / Bautzen	Anzahl	Raumgrößen					Schülerkapazität							gemeinsame Nutzung							
		bis 20 m ²	bis 40 m ²	bis 60 m ²	bis 80 m ²	ab 80 m ²	bis 8	bis 10	bis 16	bis 20	bis 25	bis 28	ab 28	allg. Unterricht	andere Schulen	Ganztagsangebote	Ganztagsbetreuung	Hort	VHS/Musikschule	Vereine/andere Nutzer	
		allgemeine Unterrichtsräume	15	1	14								15					15			
Beschäftigungs-/ Therapie-/ Gruppenräume	4	2	2					4								3					
Räume für Ganztagsangebot																					
Räume für Ganztagsbetreuung																					
Räume für Hort																					
Aula/ Mehrzweckräume																					
Vorbereitungs- und Sammlungsräume	14	12	2																		
Musik	1				1							1									
Kunst	1				1							1			1						
Informatik	2			2				2							2						
Biologie	1				1							1			1						
Chemie	1				1							1			1						
Physik	1				1							1			1						
Werken/ Technik/ Textil	3			1	2			3							3						
Hauswirtschaft/ Lehrküche	1		1																		
Lehr- und Übungsraum/ Labor																					
Räume Sonderpädagogik																					

Gebäudegebundene Ausstattung

Anzahl der WLAN-Accesspoints		0
Vollständige WLAN-Abdeckung im Gebäude		<input type="checkbox"/> Ja / <input checked="" type="checkbox"/> Nein / <input type="checkbox"/> teilweise
Internetanbindung		<input checked="" type="checkbox"/> Ja, gegenwärtig mit folgender Bandbreite: 6 Mbit/s <input checked="" type="checkbox"/> Breitbandausbau bis 2024 geplant
Raumgebundene Präsentationstechnik	Beamer (Anzahl)	28
	Whiteboards/ interaktive Tafeln/Displays (Anzahl)	28
Besondere Ausstattung (umfasst alle fest eingebauten Gerätschaften für den Fach- und Praxisunterricht (Kabinette und Vorbereitungsräume)		Alle Technik- und Funktionsräume sind mit den entsprechenden Anschlüssen, Maschinen und Geräten ausgerüstet.

2.1.4 Sorbische Oberschule Bautzen - Serbska wyša šula Budyšin



Grunddaten

Schulträger:	Landkreis Bautzen	Dienststellenschlüssel:	4130555
Schulstandort:	02625 Bautzen, Friedrich-List-Straße 8		
Kontaktdaten:	Tel:	03591/527350	Fax: 03591/527363
	Email:	sorbische.oberschule@ssbz-bautzen.de	
	Web:	www.sorbische-oberschule-bautzen.jimdo.com	
zentralörtliche Lage:	Oberzentraler Städteverbund		
Einzugsbereich:	Landkreis Bautzen		

Schulorganisation

maximale Aufnahmefähigkeit inkl. Hauptschulklassen:	bis zu 8 Klassen	Schulsozialarbeiter:	x
		Vorbereitungsklassen (VKA-DaZ):	-

Durch den gemeinsamen Schulcampus bestehen hinsichtlich der maximalen Aufnahmekapazität Wechselwirkungen mit dem Sorbischen Gymnasium in Bautzen.

Kooperationsverbund:	Bautzen-Nord	Schwerpunktschule Inklusion:	-
----------------------	--------------	------------------------------	---

Inklusion von Schülern mit Förderschwerpunkt:					
Hören:	-	Sprache:	-	körperlich-motorische Entwicklung:	x
Sehen:	-	geistige Entwicklung:	x	sozial-emotionale Entwicklung:	x

Schüleranteil:			
sonderpädagogischer Förderbedarf:	6%	Migrationshintergrund:	5%

Aufgrund sprachlicher Zugangsvoraussetzungen erfolgt derzeit eine einzügige Führung der Oberschule nach § 4b SächsSchulG.

Bildungsangebote

Sorbisch in Sprach- und Sachfächern nach dem Konzept 2plus		x	
Fremdsprachen			
Englisch:	x	Russisch:	x
sonstige Bildungsangebote:		besondere Unterrichtsangebote im Wahlbereich für Schüler aus Kl 7 bis 10 - jahrgangübergreifender Unterricht im Fach Religion (ev/kath.) besondere Lernangebote im Bereich Förderung: Schülercoaching	

Betreuungsangebote

Ganztagsangebote

Form:	offen:	x	gebunden:	-	teilgebunden:	-
-------	--------	---	-----------	---	---------------	---

Betreuungsangebote nach § 16 Abs. 1 SächsSchulG

Betreuungsangebote:	ja
---------------------	----

Schulgebäude und Sportstätten

Schulgebäude:

Anschrift:	02625 Bautzen, Friedrich-List-Straße 8		
Baujahr:	1904	Jahr und Umfang der Rekonstruktion	2006 - 2008
Barrierefreiheit:	ja		Komplettsanierung

Schulfreifläche:

Schulfreifläche:	12300	m ²
------------------	-------	----------------

Sporthalle:

Anschrift:	02625 Bautzen, Friedrich-List-Straße 8		
Baujahr:	2009	Jahr und Umfang der Rekonstruktion	-
Barrierefreiheit:	ja		-
Größe:	968	m ²	Anzahl der Felder: 2

weitere Sporthalle:

Anschrift:	02625 Bautzen, Friedrich-List-Straße 8		
Baujahr:	1 904	Jahr und Umfang der Rekonstruktion	1 998
Barrierefreiheit:	ja		-
Größe:	200	m ²	Anzahl der Felder: 1


Schulentwicklung

Medienbildungskonzept der Schule	vorliegend	Medienentwicklungsplan des Schulträgers	11/2020	Schulentwicklungsplan	-
----------------------------------	------------	---	---------	-----------------------	---

Sorbisches Oberschule



	Anzahl	Raumgrößen					Schülerkapazität							gemeinsame Nutzung							
		bis 20 m ²	bis 40 m ²	bis 60 m ²	bis 80 m ²	ab 80 m ²	bis 8	bis 10	bis 16	bis 20	bis 25	bis 28	ab 28	allg. Unterricht	andere Schulen	Ganztagsangebote	Ganztagsbetreuung	Hort	VHS/ Musikschule	Vereine/ andere Nutzer	
allgemeine Unterrichtsräume	10		1	5	4				1	2	5	2			4						
Beschäftigungs-/ Therapie-/ Gruppenräume																					
Räume für Ganztagsangebot																					
Räume für Ganztagsbetreuung																					
Räume für Hort																					
Aula/ Mehrzweckräume	2		1			1						2			1						
Vorbereitungs- und Sammlungsräume	19	8	8	2	1									19							
Musik	1				1							1			1						
Kunst	1				1							1			1						
Informatik	3		1		2				2			1			3						
Biologie	1				1							2			2						
Chemie	1				1							1			1						
Physik	2			1	1							2			2						
Werken/ Technik/ Textil	5	1	1	2		1			2	1				1	4						
Hauswirtschaft/ Lehrküche	1			1					1						1						
Lehr- und Übungsraum/ Labor	1			1						1					1						
Räume Sonderpädagogik																					

Gebäudegebundene Ausstattung 

Anzahl der WLAN-Accesspoints		2
Vollständige WLAN-Abdeckung im Gebäude		<input type="checkbox"/> Ja / <input type="checkbox"/> Nein / <input checked="" type="checkbox"/> teilweise
Internetanbindung		<input checked="" type="checkbox"/> Ja, gegenwärtig mit folgender Bandbreite: 100 Mbit/s <input checked="" type="checkbox"/> Breitbandausbau in 2020 geplant
Raumgebundene Präsentationstechnik	Beamer (Anzahl)	10
	Whiteboards/ interaktive Tafeln/Displays (Anzahl)	12
<u>Besondere Ausstattung</u> (umfasst alle fest eingebauten Gerätschaften für den Fach- und Praxisunterricht (Kabinette und Vorbereitungsräume))		Chemiekabinette (110/111/112) Gasanschluss, Absauganlagen; Brennofen, Bohrmaschine, Kraftstrom, Bandsäge (022/023/024)

2.1.5 Oberschule Bischofswerda



Grunddaten

Schulträger:	Stadt Bischofswerda	Dienststellenschlüssel:	4130563
Schulstandort:	01877 Bischofswerda, Kirchstraße 29		
Kontaktdaten:	Tel:	03594/7173220	Fax: 03594/7173229
	Email:	ms.kirch@bischofswerda.de	
	Web:	cms.sachsen.schule/osbiw	
zentralörtliche Lage:	Grundzentrum mit besonderer Gemeindefunktion „Bildung“		
Einzugsbereich:	Bischofswerda; Doberschau-Gaußig; Neukirch; Sohland; Demitz-Thumitz; Schmölln-Putzkau; Frankenthal; Großharthau; Burkau; Göda; Neustadt/Sa.		

Schulorganisation

maximale Aufnahmefähigkeit inkl. Hauptschulklassen:	20 Klassen	Schulsozialarbeiter:	x		
		Vorbereitungsklassen (VKA-DaZ):	-		
Kooperationsverbund:	Bischofswerda	Schwerpunktschule Inklusion:	-		
Inklusion von Schülern mit Förderschwerpunkt:					
Hören:	x	Sprache:	-	körperlich-motorische Entwicklung:	x
Sehen:	x	geistige Entwicklung:	-	sozial-emotionale Entwicklung:	
Schüleranteil:					
sonderpädagogischer Förderbedarf:	2%	Migrationshintergrund:	10%		

Bildungsangebote

überwiegend sorbisch-sprachiger Unterricht:	-
---	---

Fremdsprachen					
Englisch:	x	Sorbisch:	-	Russisch:	x
Französisch:	x				

Betreuungsangebote

Ganztagsangebote

Form:	offen:	-	gebunden:	x	teilgebunden:	-
-------	--------	---	-----------	---	---------------	---

Betreuungsangebote nach § 16 Abs. 1 SächsSchulG

Betreuungsangebote:	ja
---------------------	----

Schulgebäude und Sportstätten

Schulgebäude:

Anschrift:	01877 Bischofswerda, Kirchstraße 29				
Baujahr:	1901, 1920	Jahr und Umfang der Rekonstruktion	2008 - 2014		
Barrierefreiheit:	ja		Sanierung des gesamten Schulkomplexes		

Schulfreifläche:

Schulfreifläche:	8700	m ²
------------------	------	----------------

Sporthalle:

Anschrift:	01877 Bischofswerda, Clara-Zetkin-Straße 4				
Baujahr:	1995	Jahr und Umfang der Rekonstruktion	2021 - 2023 geplant		
Barrierefreiheit:	ja		-		
Größe:	1261	m ²	Anzahl der Felder:	3	

Schulentwicklung

Medienbildungs- konzept der Schule	Beschluss- fassung geplant	Medienentwicklungs- plan des Schulträgers	in Planung	Schulentwicklungs- plan	-
---------------------------------------	----------------------------------	--	---------------	----------------------------	---

Oberschule Bischofswerda

	Anzahl	Raumgrößen					Schülerkapazität							gemeinsame Nutzung							
		bis 20 m²	bis 40 m²	bis 60 m²	bis 80 m²	ab 80 m²	bis 8	bis 10	bis 16	bis 20	bis 25	bis 28	ab 28	allg. Unterricht	andere Schulen	Ganztagsangebote	Ganztagsbetreuung	Hort	VHS/ Musikschule	Vereine/ andere Nutzer	
allgemeine Unterrichtsräume	16			3	13							16									
Beschäftigungs-/ Therapie-/ Gruppenräume																					
Räume für Ganztagsangebot																					
Räume für Ganztagsbetreuung																					
Räume für Hort																					
Aula/ Mehrzweckräume																					
Vorbereitungs- und Sammlungsräume	8	4	4				8														
Musik	1				1							1									
Kunst	1				1							1									
Informatik	2				2			2													
Biologie	1				1							1									
Chemie	1				1							1									
Physik	1				1							1									
Werken/ Technik/ Textil	8	2	1	1	3	1			6			1			3						
Hauswirtschaft/ Lehrküche	2		1			1			2												
Lehr- und Übungsraum/ Labor																					
Räume Sonderpädagogik	1			1				1													

Gebäudegebundene Ausstattung

Anzahl der WLAN-Accesspoints		4
Vollständige WLAN-Abdeckung im Gebäude		<input type="checkbox"/> Ja / <input type="checkbox"/> Nein / <input checked="" type="checkbox"/> teilweise
Internetanbindung		<input checked="" type="checkbox"/> Ja, gegenwärtig mit folgender Bandbreite: 16 Mbit/s
Raumgebundene Präsentationstechnik	Beamer (Anzahl)	21
	Whiteboards/ interaktive Tafeln/Displays (Anzahl)	5
Besondere Ausstattung (umfasst alle fest eingebauten Gerätschaften für den Fach- und Praxisunterricht (Kabinette und Vorbereitungsräume)		2 x Brennöfen 1 x Kraftstromanschluss 6 x Maschinen 2 x Absauganlagen 1 x Gasanschluss

2.1.6 Wilhelm-von-Polenz-Oberschule Cunewalde



Grunddaten

Schulträger:	Landkreis Bautzen	Dienststellenschlüssel:	4130969
Schulstandort:	02733 Cunewalde, Czornebohstraße 23		
Kontaktdaten:	Tel:	035877/24378	Fax: 035877/24370
	Email:	info@polenzschule.de	
	Web:	www.polenzschule.de	
zentralörtliche Lage:	keine zentralörtliche Lage		
Einzugsbereich:	Cunewalde; Großpostwitz; Bautzen; Löbau; Lawalde; Lauba; Sinkwitz, Doberschau, Beiersdorf		

Schulorganisation

maximale Aufnahmefähigkeit inkl. Hauptschulklassen:	16 Klassen	Schulsozialarbeiter:	x		
		Vorbereitungsklassen (VKA-DaZ):	-		
Kooperationsverbund:	Bautzen-Süd	Schwerpunktschule Inklusion:	-		
Inklusion von Schülern mit Förderschwerpunkt:					
Hören:	x	Sprache:	-	körperlich-motorische Entwicklung:	x
Sehen:	-	geistige Entwicklung:	-	sozial-emotionale Entwicklung:	x
Schüleranteil:					
sonderpädagogischer Förderbedarf:	2%	Migrationshintergrund:	1%		

Beschluss des Kreistages vom 16.07.2019 über die Fortführung einer einzügig geführten Oberschule (nach § 4b SächsSchulG) mit Gewährleistung der Führung einer 2-Zügigkeit, wenn die Schülerzahlen dies ermöglichen.

Bildungsangebote

überwiegend sorbisch-sprachiger Unterricht:	-
---	---

Fremdsprachen					
Englisch:	x	Sorbisch:	-	Französisch:	x

sonstige Bildungsangebote:	umfangreiche Ganztagsangebote
----------------------------	-------------------------------

Betreuungsangebote

Ganztagsangebote

Form:	offen:	-	gebunden:	-	teilgebunden:	x
-------	--------	---	-----------	---	---------------	---

Betreuungsangebote nach § 16 Abs. 1 SächsSchulG

Betreuungsangebote:	ja
---------------------	----

Schulgebäude und Sportstätten

Schulgebäude:

Anschrift:	02733 Cunewalde, Czornebohstraße 23				
Baujahr:	1982	Jahr und Umfang der	2 014		
Barrierefreiheit:	nein	Rekonstruktion	Komplettsanierung		

Schulfreifläche:

Schulfreifläche:	9700	m ²
------------------	------	----------------

Sporthalle:

Anschrift:	02733 Cunewalde, Czornebohstraße 23				
Baujahr:	1983	Jahr und Umfang der	2 001		
Barrierefreiheit:	ja	Rekonstruktion	Neubau		
Größe:	990	m ²	Anzahl der Felder:	2	

Schulentwicklung

Medienbildungskonzept der Schule	vorliegend	Medienentwicklungsplan des Schulträgers	11/2020	Schulentwicklungsplan	-
----------------------------------	------------	---	---------	-----------------------	---

Wilhelm von Polenz Schule, Cunewalde

	Anzahl	Raumgrößen					Schülerkapazität							gemeinsame Nutzung							
		bis 20 m ²	bis 40 m ²	bis 60 m ²	bis 80 m ²	ab 80 m ²	bis 8	bis 10	bis 16	bis 20	bis 25	bis 28	ab 28	allg. Unterricht	andere Schulen	Ganztagsangebote	Ganztagsbetreuung	Hort	VHS/ Musikschule	Vereine/ andere Nutzer	
allgemeine Unterrichtsräume	15			14	1							15									
Beschäftigungs-/ Therapie-/ Gruppenräume	1		1					1													
Räume für Ganztagsangebot	1		1					1													
Räume für Ganztagsbetreuung																					
Räume für Hort																					
Aula/ Mehrzweckräume																					
Vorbereitungs- und Sammlungsräume	15	12	3				7														
Musik	1				1						1										
Kunst	2	1			1						1										
Informatik	3			1	2				1	1	1										
Biologie	1				1															1	
Chemie	1				1						1										
Physik	1				1						1										
Werken/ Technik/ Textil	4	1		1	2				3												
Hauswirtschaft/ Lehrküche	3	1		2					1												
Lehr- und Übungsraum/ Labor																					
Räume Sonderpädagogik																					

Gebäudegebundene Ausstattung

Anzahl der WLAN-Accesspoints		1
Vollständige WLAN-Abdeckung im Gebäude		<input type="checkbox"/> Ja / <input type="checkbox"/> Nein / <input checked="" type="checkbox"/> teilweise
Internetanbindung		<input checked="" type="checkbox"/> Ja, gegenwärtig mit folgender Bandbreite: 100 Mbit/s
Raumgebundene Präsentationstechnik	Beamer (Anzahl)	22
	Whiteboards/ interaktive Tafeln/Displays (Anzahl)	5
Besondere Ausstattung (umfasst alle fest eingebauten Gerätschaften für den Fach- und Praxisunterricht (Kabinette und Vorbereitungsräume)		Fachkabinett Physik Brennofen Vorbereitungsraum TC Fachkabinett TC Maschinen mit Anschluss

2.1.7 Oberschule Elstra



Grunddaten

Schulträger:	Stadt Elstra		Dienststellenschlüssel:	4130639
Schulstandort:	01920 Elstra, Neue Straße 5			
Kontaktdaten:	Tel:	035793/5216	Fax:	035793/45680
	Email:	kontakt@os-elstra.de		
	Web:	www.os-elstra.de		
zentralörtliche Lage:	keine zentralörtliche Lage			
Einzugsbereich:	Elstra, Kamenz, Burkau, Panschwitz-Kuckau, Bischofswerda, Haselbachtal			

Schulorganisation

maximale Aufnahmefähigkeit inkl. Hauptschulklassen:	14	Klassen	Schulsozialarbeiter:	x	
			Vorbereitungsklassen (VKA-DaZ):	-	
Kooperationsverbund:	Kamenz		Schwerpunktschule Inklusion:	-	
Inklusion von Schülern mit Förderschwerpunkt:					
Hören:	x	Sprache:	x	körperlich-motorische Entwicklung:	x
Sehen:	x	geistige Entwicklung:	x	sozial-emotionale Entwicklung:	x
Schüleranteil:					
sonderpädagogischer Förderbedarf:	3%	Migrationshintergrund:	4%		

Bildungsangebote

überwiegend sorbisch-sprachiger Unterricht:	-
---	---

Fremdsprachen					
Englisch:	x	Sorbisch:	-	Russisch:	x

sonstige Bildungsangebote:	umfangreiche Ganztagsangebote LRS-Förderangebot
----------------------------	--

Betreuungsangebote

Ganztagsangebote

Form:	offen:	x	gebunden:	-	teilgebunden:	-
-------	--------	---	-----------	---	---------------	---

Betreuungsangebote nach § 16 Abs. 1 SächsSchulG

Betreuungsangebote:	nein
---------------------	------

Schulgebäude und Sportstätten

Schulgebäude:

Anschrift:	01920 Elstra, Neue Straße 5				
Baujahr:	1970	Jahr und Umfang der Rekonstruktion	2 012		
Barrierefreiheit:	ja		grundhaft saniert		

weitere Schulgebäude:

Anschrift:	01920 Elstra, Neue Straße 5				
Baujahr:	2012	Jahr und Umfang der Rekonstruktion	-		
Barrierefreiheit:	ja		-		

Schulfreifläche:

Schulfreifläche:	27132	m ²
------------------	-------	----------------

Sporthalle:

Anschrift:	01920 Elstra, Neue Straße 5				
Baujahr:	1971	Jahr und Umfang der Rekonstruktion	2 000		
Barrierefreiheit:	ja		Erweiterung		
Größe:	520	m ²	Anzahl der Felder:	1	

Schulentwicklung

Medienbildungskonzept der Schule	Beschlussfassung geplant	Medienentwicklungsplan des Schulträgers	-	Schulentwicklungsplan	-
----------------------------------	--------------------------	---	---	-----------------------	---

Oberschule Elstra / Elstra

Hauptgebäude:

	Anzahl	Raumgrößen					Schülerkapazität							gemeinsame Nutzung							
		bis 20 m ²	bis 40 m ²	bis 60 m ²	bis 80 m ²	ab 80 m ²	bis 8	bis 10	bis 16	bis 20	bis 25	bis 28	ab 28	allg. Unterricht	andere Schulen	Ganztagsangebote	Ganztagsbetreuung	Hort	VHS/ Musikschule	Vereine/ andere Nutzer	
allgemeine Unterrichtsräume	9			4	5							9				1					
Beschäftigungs-/ Therapie-/ Gruppenräume																					
Räume für Ganztagsangebot																					
Räume für Ganztagsbetreuung																					
Räume für Hort																					
Aula/ Mehrzweckräume																					
Vorbereitungs- und Sammlungsräume	6	5	1																		
Musik																					
Kunst																					
Informatik	2		1		1				2							2					
Biologie	1				1								1			1					
Chemie	1				1								1								
Physik	1				1								1								
Werken/ Technik/ Textil	1								1							1					
Hauswirtschaft/ Lehrküche	2		1	1					1							1					
Lehr- und Übungsraum/ Labor																					
Räume Sonderpädagogik																					

Oberschule Elstera - Altbau

Gebäude 2:

	Anzahl	Raumgrößen					Schülerkapazität							gemeinsame Nutzung						
		bis 20 m ²	bis 40 m ²	bis 60 m ²	bis 80 m ²	ab 80 m ²	bis 8	bis 10	bis 16	bis 20	bis 25	bis 28	ab 28	allg. Unterricht	andere Schulen	Ganztagsangebote	Ganztagsbetreuung	Hort	VHS/ Musikschule	Vereine/ andere Nutzer
allgemeine Unterrichtsräume	3				3			1				2				2				
Beschäftigungs-/ Therapie-/ Gruppenräume																				
Räume für Ganztagsangebot																				
Räume für Ganztagsbetreuung																				
Räume für Hort																				
Aula/ Mehrzweckräume																				
Vorbereitungs- und Sammlungsräume	3	1	1	1																
Musik	1				1							1				1				
Kunst	1				1							1								
Informatik																				
Biologie																				
Chemie																				
Physik																				
Werken/ Technik/ Textil	2			1	1				2							2				
Hauswirtschaft/ Lehrküche																				
WTH																				
Räume Sonderpädagogik																				

Gebäudegebundene Ausstattung

Hauptgebäude:

Anzahl der WLAN-Accesspoints		0
Vollständige WLAN-Abdeckung im Gebäude		<input type="checkbox"/> Ja / <input checked="" type="checkbox"/> Nein / <input type="checkbox"/> teilweise
Internetanbindung		<input checked="" type="checkbox"/> Ja, gegenwärtig mit folgender Bandbreite: 16 Mbit/s <input checked="" type="checkbox"/> Breitbandausbau in 2019 geplant
Raumgebundene Präsentationstechnik	Beamer (Anzahl)	14
	Whiteboards/ interaktive Tafeln/Displays (Anzahl)	14
Besondere Ausstattung (umfasst alle fest eingebauten Gerätschaften für den Fach- und Praxisunterricht (Kabinette und Vorbereitungsräume)		CH-Raum: Gasanschluss

Gebäude 2:

Anzahl der WLAN-Accesspoints		0
Vollständige WLAN-Abdeckung im Gebäude		<input type="checkbox"/> Ja / <input checked="" type="checkbox"/> Nein / <input type="checkbox"/> teilweise
Internetanbindung		<input checked="" type="checkbox"/> Ja, gegenwärtig mit folgender Bandbreite: 16 Mbit/s <input checked="" type="checkbox"/> Breitbandausbau in 2019 geplant
Raumgebundene Präsentationstechnik	Beamer (Anzahl)	6
	Whiteboards/ interaktive Tafeln/Displays (Anzahl)	6
Besondere Ausstattung (umfasst alle fest eingebauten Gerätschaften für den Fach- und Praxisunterricht (Kabinette und Vorbereitungsräume)		WTH: Brennofen

2.1.8 Oberschule Rödertal



Grunddaten

Schulträger:	Landkreis Bautzen	Dienststellenschlüssel:	4130589
Schulstandort:	01900 Großröhrsdorf, Rathausstraße 25		
Kontaktdaten:	Tel:	035952/429276	Fax: 035952/429277
	Email:	sekretariat@oberschule-roedertal.de	
	Web:	https://cms.sachsen.schule/osroedertal/start/	
zentralörtliche Lage:	Grundzentrum		
Einzugsbereich:	Stadt Großröhrsdorf, Stadt Radeberg, Gemeinde Arnsdorf, Gemeinde Großhartau, Gemeinde Frankenthal, Gemeinde Ohorn, Stadt Pulsnitz, Gemeinde Ottendorf-Okrilla, Stadt Bischofswerda, Gemeinde Steina, Gemeinde Rammenau, Gemeinde Haselbachtal		

Schulorganisation

maximale Aufnahmefähigkeit:	14	Klassen	Schulsozialarbeiter:	x	
temporäre Containererweiterung	5	Klassen	Vorbereitungsklassen (VKA-DaZ):	x	
Kooperationsverbund:	Bischofswerda		Schwerpunktschule Inklusion:	-	
Inklusion von Schülern mit Förderschwerpunkt:					
Hören:	x	Sprache:	x	körperlich-motorische Entwicklung:	x
Sehen:	-	geistige Entwicklung:	-	sozial-emotionale Entwicklung:	x
Schüleranteil:					
sonderpädagogischer Förderbedarf:	3%	Migrationshintergrund:	11%		

Bildungsangebote

überwiegend sorbisch-sprachiger Unterricht:	-
---	---

Fremdsprachen					
Englisch:	x	Sorbisch:	-	Russisch:	x

sonstige Bildungsangebote:	Deutsch als Zweitsprache LRS-Förderung umfangreiche Ganztagsangebote
----------------------------	--

Betreuungsangebote

Ganztagsangebote

Form:	offen:	x	gebunden:	-	teilgebunden:	-
-------	--------	---	-----------	---	---------------	---

Betreuungsangebote nach § 16 Abs. 1 SächsSchulG

Betreuungsangebote:	nein
---------------------	------

Schulgebäude und Sportstätten

Schulgebäude:

Anschrift:	01900 Großröhrsdorf, Rathausstraße 25		
Baujahr:	1966	Jahr und Umfang der Rekonstruktion	2012/2013, 2016
Barrierefreiheit:	nein		Teilsanierung, energetische Sanierung

weitere Schulgebäude:

Anschrift:	01900 Großröhrsdorf, Rathausstraße 25		
Baujahr:	2019	Jahr und Umfang der Rekonstruktion	-
Barrierefreiheit:	nein		Containerbau - Interimslösung

Schulfreifläche:

Schulfreifläche:	1140	m ²
------------------	------	----------------

Sporthalle:

Anschrift:	01900 Großröhrsdorf, Melanchthonstraße 27		
Baujahr:	2017	Jahr und Umfang der Rekonstruktion	-
Barrierefreiheit:	ja		-
Größe:	1200	Anzahl der Felder:	3

Schulentwicklung

Medienbildungs- konzept der Schule	vorliegend	Medienentwicklungs- plan des Schulträgers	11/2020	Schulentwicklungs- plan	-
---------------------------------------	------------	--	---------	----------------------------	---

Hauptgebäude:	Anzahl	Raumgrößen					Schülerkapazität							gemeinsame Nutzung							
		bis 20 m ²	bis 40 m ²	bis 60 m ²	bis 80 m ²	ab 80 m ²	bis 8	bis 10	bis 16	bis 20	bis 25	bis 28	ab 28	allg. Unterricht	andere Schulen	Ganztagsangebote	Ganztagsbetreuung	Hort	VHS/ Musikschule	Vereine/ andere Nutzer	
allgemeine Unterrichtsräume	12			12								12				6					
Beschäftigungs-/ Therapie-/ Gruppenräume	3		2		1		1		2							1					
Räume für Ganztagsangebot																					
Räume für Ganztagsbetreuung																					
Räume für Hort																					
Aula/ Mehrzweckräume																					
Vorbereitungs- und Sammlungsräume	11	7	4				7														
Musik	1				1							1				1					
Kunst	1				1							1									
Informatik	2			2					1			1				1					
Biologie	1			1																	
Chemie	1				1											1					
Physik	1				1											1					
Werken/ Technik/ Textil	3			2	1				3							2					
Hauswirtschaft/ Lehrküche	1				1				1							1					
Lehr- und Übungsraum/ Labor																					
Räume Sonderpädagogik																					

Oberschule Rödertal / Großröhrsdorf	Anzahl	Raumgrößen					Schülerkapazität							gemeinsame Nutzung							
		bis 20 m ²	bis 40 m ²	bis 60 m ²	bis 80 m ²	ab 80 m ²	bis 8	bis 10	bis 16	bis 20	bis 25	bis 28	ab 28	allg. Unterricht	andere Schulen	Ganztagsangebote	Ganztagsbetreuung	Hort	VHS/ Musikschule	Vereine/ andere Nutzer	
Containererweiterung																					
allgemeine Unterrichtsräume	5				5								5								
Beschäftigungs-/ Therapie-/ Gruppenräume	1			1					1												
Räume für Ganztagsangebot																					
Räume für Ganztagsbetreuung																					
Räume für Hort																					
Aula/ Mehrzweckräume																					
Vorbereitungs- und Sammlungsräume	2	1	1						2												
Musik																					
Kunst																					
Informatik																					
Biologie																					
Chemie																					
Physik																					
Werken/ Technik/ Textil																					
Hauswirtschaft/ Lehrküche																					
WTH																					
Räume Sonderpädagogik																					

Gebäudegebundene Ausstattung

Gebäude 1

Anzahl der WLAN-Accesspoints		2
Vollständige WLAN-Abdeckung im Gebäude		<input type="checkbox"/> Ja / <input type="checkbox"/> Nein / <input checked="" type="checkbox"/> teilweise
Internetanbindung		<input checked="" type="checkbox"/> Ja, gegenwärtig mit folgender Bandbreite: 50 Mbit/s <input checked="" type="checkbox"/> Breitbandausbau geplant
Raumgebundene Präsentationstechnik	Beamer (Anzahl)	16 stationär, 2 mobil
	Whiteboards/ interaktive Tafeln/Displays (Anzahl)	8
<u>Besondere Ausstattung</u> (umfasst alle fest eingebauten Gerätschaften für den Fach- und Praxisunterricht (Kabinette und Vorbereitungsräume))		Fachkabinett Chemie mit Abzug, Elektro-und Gasanschluss Fachkabinett Biologie mit Gas-und Elektroanschluss Vorbereitungsraum Chemie mit Abzugsanlage Fachkabinett Physik mit Elektroanschluss 2 Praxisräume T/C mit Schülerwerkbänken und Maschinen mit Drehstrom

Gebäude 2 - Containeranlage

Anzahl der WLAN-Accesspoints		0
Vollständige WLAN-Abdeckung im Gebäude		<input type="checkbox"/> Ja / <input checked="" type="checkbox"/> Nein / <input type="checkbox"/> teilweise
Internetanbindung		<input checked="" type="checkbox"/> Ja, gegenwärtig mit folgender Bandbreite: 50 Mbit/s <input checked="" type="checkbox"/> BREITBANDAUSBAU GEPLANT
Raumgebundene Präsentationstechnik	Beamer (Anzahl)	4
	Whiteboards/ interaktive Tafeln/Displays (Anzahl)	4
<u>Besondere Ausstattung</u> (umfasst alle fest eingebauten Gerätschaften für den Fach- und Praxisunterricht (Kabinette und Vorbereitungsräume))		Fachkabinett T/C- Theorieraum Schülerbänke/Lehrtisch mit Elektroanschluss

2.1.9 Neue Oberschule Hoyerswerda



Grunddaten

Schulträger:	Stadt Hoyerswerda	Dienststellenschlüssel:	4131397
Schulstandort:	02977 Hoyerswerda, Claus-von-Stauffenberg-Straße 40		
Kontaktdaten:	Tel:	03571/209390	Fax: 03571/20939099
	Email:	kontakt@oshy.schule	
	Web:	www.oshy.schule	
zentralörtliche Lage:	Oberzentraler Städteverbund		
Einzugsbereich:	Hoyerswerda		

Schulorganisation

maximale Aufnahmefähigkeit inkl. Hauptschul- und DaZ-Klassen:	21 Klassen	Schulsozialarbeiter:	x		
		Vorbereitungsklassen (VKA-DaZ):	x		
Kooperationsverbund:	Hoyerswerda	Schwerpunktschule Inklusion:	-		
Inklusion von Schülern mit Förderschwerpunkt:					
Hören:	-	Sprache:	-	körperlich-motorische Entwicklung:	-
Sehen:	-	geistige Entwicklung:	-	sozial-emotionale Entwicklung:	x
Schüleranteil:					
sonderpädagogischer Förderbedarf:	5 %	Migrationshintergrund:	27%		

Bildungsangebote

überwiegend sorbisch-sprachiger Unterricht:	-
---	---

Fremdsprachen					
Englisch:	x	Sorbisch:	-	Russisch:	x

sonstige Bildungsangebote:	verschiedene GTA, produktives Lernen
----------------------------	--------------------------------------

Betreuungsangebote

Ganztagsangebote

Form:	offen:	-	gebunden:	-	teilgebunden:	x
-------	--------	---	-----------	---	---------------	---

Betreuungsangebote nach § 16 Abs. 1 SächsSchulG

Betreuungsangebote:	-
---------------------	---

Schulgebäude und Sportstätten

Schulgebäude:

Anschrift:	02977 Hoyerswerda, Claus-von-Stauffenberg-Straße 40		
Baujahr:	1959 und 2020	Jahr und Umfang der Rekonstruktion	2 020
Barrierefreiheit:	ja		Erweiterungsbau und vollständige Sanierung

Schulfreifläche:

Schulfreifläche:	14200	m ²
------------------	-------	----------------

Sporthalle:

Anschrift:	02977 Hoyerswerda, Liselotte-Herrmann-Straße
------------	--

Schulentwicklung

Medienbildungs- konzept der Schule	Beschluss- fassung geplant	Medienentwicklungs- plan des Schulträgers	Beschluss- fassung geplant	Schulentwicklungs-plan	-
---------------------------------------	----------------------------------	---	----------------------------------	------------------------	---

Neue Oberschule Hoyerswerda

	Anzahl	Raumgrößen					Schülerkapazität							gemeinsame Nutzung							
		bis 20 m ²	bis 40 m ²	bis 60 m ²	bis 80 m ²	ab 80 m ²	bis 8	bis 10	bis 16	bis 20	bis 25	bis 28	ab 28	allg. Unterricht	andere Schulen	Ganztagsangebote	Ganztagsbetreuung	Hort	VHS/Musikschule	Vereine/andere Nutzer	
allgemeine Unterrichtsräume	33	5	4	2	17	5	3	2	2	2	4	1	19	3							
Beschäftigungs-/ Therapie-/ Gruppenräume	1		1																		
Räume für Ganztagsangebot																					
Räume für Ganztagsbetreuung																					
Räume für Hort																					
Aula/ Mehrzweckräume	1					1							1								
Vorbereitungs- und Sammlungsräume	15	6	9				12														
Musik	1					1							1			1					
Kunst	2			1	1				1				1								
Informatik	2				2					2											
Biologie	1					1							1								
Chemie	1					1							1								
Physik	1					1							1								
Werken/ Technik/ Textil	2			1		1				1	1										
Hauswirtschaft/ Lehrküche	1				1					1				1							
Lehr- und Übungsraum/ Labor	1					1				1				1							
Räume Sonderpädagogik																					

Gebäudegebundene Ausstattung

Anzahl der WLAN-Accesspoints		43
Vollständige WLAN-Abdeckung im Gebäude		<input checked="" type="checkbox"/> Ja / <input type="checkbox"/> Nein / <input type="checkbox"/> teilweise
Internetanbindung		<input checked="" type="checkbox"/> Ja, gegenwärtig mit folgender Bandbreite: Mbit/s <input checked="" type="checkbox"/> Breitbandausbau in 2020 geplant
Raumgebundene Präsentationstechnik	Beamer (Anzahl)	1
	Whiteboards/ interaktive Tafeln/Displays (Anzahl)	28 stationär / 11 mobil
Besondere Ausstattung (umfasst alle fest eingebauten Gerätschaften für den Fach- und Praxisunterricht (Kabinette und Vorbereitungsräume)		2 Brennöfen 9 x Kraftstromanschluss 2 x Gasanschluss 1 Absauganlage 7 Flyone

2.1.10 1.Oberschule Kamenz



Grunddaten

Schulträger:	Landkreis Bautzen	Dienststellenschlüssel:	4130712
Schulstandort:	01917 Kamenz, Schulplatz 1		
Kontaktdaten:	Tel:	03578/304138	Fax: 03578/783930
	Email:	mittelschule1-kamenz@t-online.de	
	Web:	https://cms.sachsen.schule/os1km/schule/	
zentralörtliche Lage:	Mittelzentrum		
Einzugsbereich:	Kamenz, Haselbachtal, Oßling, Bernsdorf, Schwepnitz, Pulsnitz		

Schulorganisation

maximale Aufnahmefähigkeit inkl. Hauptschulklassen:	12 Klassen	Schulsozialarbeiter:	x
		Vorbereitungsklassen (VKA-DaZ):	-
Kooperationsverbund:	Kamenz	Schwerpunktschule Inklusion:	-
Inklusion von Schülern mit Förderschwerpunkt:			
Hören:	x	Sprache:	x
Sehen:	-	geistige Entwicklung:	-
		körperlich-motorische Entwicklung:	x
		sozial-emotionale Entwicklung:	x
Schüleranteil:			
sonderpädagogischer Förderbedarf:	4,3%	Migrationshintergrund:	6%

Bildungsangebote

überwiegend sorbisch-sprachiger Unterricht:	-
---	---

Fremdsprachen					
Englisch:	x	Sorbisch:	-	Russisch:	x

sonstige Bildungsangebote:	spezielle Förderangebote für Schüler mit LRS bzw. Dyskalkulie, Berufseinstiegsbegleitung u. Praxisberater
----------------------------	---

Betreuungsangebote

Ganztagsangebote

Form:	offen:	x	gebunden:	-	teilgebunden:	-
-------	--------	---	-----------	---	---------------	---

Betreuungsangebote nach § 16 Abs. 1 SächsSchulG

Betreuungsangebote:	ja
---------------------	----

Schulgebäude und Sportstätten

Schulgebäude:

Anschrift:	01917 Kamenz, Schulplatz 1		
Baujahr:	1844	Jahr und Umfang der Rekonstruktion	2005-2007
Barrierefreiheit:	ja		Komplettsanierung

Schulfreifläche:

Schulfreifläche:	700	m ²
------------------	-----	----------------

genutzte Sporthalle:

Anschrift:	01917 Kamenz, Henselstraße 14
------------	-------------------------------

genutzte Schwimmhalle:

Anschrift:	Schwimmhalle Kamenz - 01917 Kamenz, Friedensstraße 1
------------	--

Schulentwicklung

Medienbildungs-konzept der Schule	vorliegend	Medienentwicklungs-plan des Schulträgers	11/2020	Schulentwicklungs-plan	-
-----------------------------------	------------	--	---------	------------------------	---

1. Oberschule Kamenz

Hauptgebäude:

	Anzahl	Raumgrößen					Schülerkapazität							gemeinsame Nutzung							
		bis 20 m ²	bis 40 m ²	bis 60 m ²	bis 80 m ²	ab 80 m ²	bis 8	bis 10	bis 16	bis 20	bis 25	bis 28	ab 28	allg. Unterricht	andere Schulen	Ganztagsangebote	Ganztagsbetreuung	Hort	VHS/ Musikschule	Vereine/ andere Nutzer	
allgemeine Unterrichtsräume	11			10	1				2			9									
Beschäftigungs-/ Therapie-/ Gruppenräume																					
Räume für Ganztagsangebot	2		1	1				1			1			1							
Räume für Ganztagsbetreuung																					
Räume für Hort																					
Aula/ Mehrzweckräume	2			1		1						1	1								
Vorbereitungs- und Sammlungsräume	11	5	5	1																	
Musik	1			1							1			1							
Kunst	1				1						1			1							
Informatik	2			1	1				1		1					1					
Biologie	1				1						1			1							
Chemie	1				1						1										
Physik	1				1						1			1							
Werken/ Technik/ Textil	4		2	1	1				4							2					
Hauswirtschaft/ Lehrküche	1				1				1							1					
Lehr- und Übungsraum/ Labor																					
Räume Sonderpädagogik	2	1	1					2													

Gebäudegebundene Ausstattung

Anzahl der WLAN-Accesspoints		0
Vollständige WLAN-Abdeckung im Gebäude		<input type="checkbox"/> Ja / <input checked="" type="checkbox"/> Nein / <input type="checkbox"/> teilweise
Internetanbindung		<input checked="" type="checkbox"/> Ja, gegenwärtig mit folgender Bandbreite: 16 Mbit/s
Raumgebundene Präsentationstechnik	Beamer (Anzahl)	3
	Whiteboards/ interaktive Tafeln/Displays (Anzahl)	3
Besondere Ausstattung (umfasst alle fest eingebauten Gerätschaften für den Fach- und Praxisunterricht (Kabinette und Vorbereitungsräume)		2 Technikräume; 2 künstlerische Fachkabinette; 1 CNC-Fräsmaschine; 1VR Technik/ Maschinenraum; 1 Brennofen; 1 HWR - Raum; 1 Nähkabinett; 1 Informatikraum; 1 Multimediarraum (PC - Kabinett); 3 naturwissenschaftliche. Fachkabinette (Bio/ Ch/ Ph)

2.1.11 Oberschule an der Elsteraue Kamenz



Grunddaten

Schulträger:	Landkreis Bautzen	Dienststellenschlüssel:	4130738
Schulstandort:	01917 Kamenz, Saarstraße 18		
Kontaktdaten:	Tel:	03578/7838708	Fax: 03578/7838709
	Email:	schulleiter@ms-saarstr-km.de	
	Web:	www.oberschule2-kamenz.de	
zentralörtliche Lage:	Mittelzentrum		
Einzugsbereich:	Stadt Kamenz		

Schulorganisation

maximale Aufnahmefähigkeit inkl. Hauptschul- und DaZ-Klassen:	19 Klassen	Schulsozialarbeiter:	x		
		Vorbereitungsklassen (VKA-DaZ):	x		
Kooperationsverbund:	Kamenz	Schwerpunktschule Inklusion:	-		
Inklusion von Schülern mit Förderschwerpunkt:					
Hören:	x	Sprache:	x	körperlich-motorische Entwicklung:	x
Sehen:	x	geistige Entwicklung:	x	sozial-emotionale Entwicklung:	x
Schüleranteil:					
sonderpädagogischer Förderbedarf:	2%	Migrationshintergrund:	21%		

Bildungsangebote

überwiegend sorbisch-sprachiger Unterricht:	-
---	---

Fremdsprachen					
Englisch:	x	Sorbisch:	-	Französisch:	x

sonstige Bildungsangebote:	Oberschule mit zusätzlicher Sportförderung; Schule mit Praxisberater, Schulsozialarbeiter und Schulasistenz;
----------------------------	--

Betreuungsangebote

Ganztagsangebote

Form:	offen:	-	gebunden:	-	teilgebunden:	x
-------	--------	---	-----------	---	---------------	---

Betreuungsangebote nach § 16 Abs. 1 SächsSchulG

Betreuungsangebote:	ja
---------------------	----

Schulgebäude und Sportstätten

Schulgebäude:

Anschrift:	01917 Kamenz, Saarstraße 18				
Baujahr:	1983	Jahr und Umfang der Rekonstruktion	2019/2020		
Barrierefreiheit:	ja		im Umbau		

Schulfreifläche:

Schulfreifläche:	10500	m ²
------------------	-------	----------------

Sporthalle:

Anschrift:	01917 Kamenz, Saarstraße 18				
Baujahr:	1983	Jahr und Umfang der Rekonstruktion	-		
Barrierefreiheit:	nein		-		
Größe:	0	m ²	Anzahl der Felder:	2	

genutzte Schwimmhalle:

Anschrift:	Schwimmhalle Kamenz - 01917 Kamenz, Friedensstraße 1
------------	--

Schulentwicklung

Medienbildungs- konzept der Schule	vorliegend	Medienentwicklungs- plan des Schulträgers	11/2020	Schulentwicklungs- plan	-
---------------------------------------	------------	--	---------	----------------------------	---

Oberschule an der Elsteraue Kamenz	Anzahl	Raumgrößen					Schülerkapazität						gemeinsame Nutzung							
		bis 20 m ²	bis 40 m ²	bis 60 m ²	bis 80 m ²	ab 80 m ²	bis 8	bis 10	bis 16	bis 20	bis 25	bis 28	ab 28	allg. Unterricht	andere Schulen	Ganztagsangebote	Ganztagsbetreuung	Hort	VHS/ Musikschule	Vereine/ andere Nutzer
nach Umbau - auf Grundlage der Planungsunterlagen																				
allgemeine Unterrichtsräume	16			10	6							16								
Beschäftigungs-/ Therapie-/ Gruppenräume	2	2																		
Räume für Ganztagsangebot	5		1	4			1		2			2			3					
Räume für Ganztagsbetreuung																				
Räume für Hort																				
Aula/ Mehrzweckräume	1				1							1								
Vorbereitungs- und Sammlungsräume	12	7	5						1				1							
Musik	1				1															
Kunst	1				1							1								
Informatik	2			2					2											
Biologie	1				1							1								
Chemie	1				1							1								
Physik	1				1							1								
Werken/ Technik/ Textil	3			1	2				3				2							
Hauswirtschaft/ Lehrküche	2			1		1			2				1							
Lehr- und Übungsraum/ Labor																				
Räume Sonderpädagogik																				

Gebäudegebundene Ausstattung

Anzahl der WLAN-Accesspoints		Keine Angaben, da Veränderung im Zuge der Umbaumaßnahmen
Vollständige WLAN-Abdeckung im Gebäude		<input checked="" type="checkbox"/> Ja / <input type="checkbox"/> Nein / <input type="checkbox"/> teilweise
Internetanbindung		<input checked="" type="checkbox"/> Ja, gegenwärtig mit folgender Bandbreite: 50 Mbit/s
Raumgebundene Präsentationstechnik	Beamer (Anzahl)	Im Rahmen der vollständigen Rekonstruktion der Schule ist eine Ausstattung mit Präsentationstechnik in allen Räumen geplant
	Whiteboards/ interaktive Tafeln/Displays (Anzahl)	
Besondere Ausstattung (umfasst alle fest eingebauten Gerätschaften für den Fach- und Praxisunterricht (Kabinette und Vorbereitungsräume)		Keine Angaben

2.1.12 Arthur-Kießling-Oberschule Königsbrück



Grunddaten

Schulträger:	Landkreis Bautzen	Dienststellenschlüssel:	4130753
Schulstandort:	01936 Königsbrück, An der Schule 3		
Kontaktdaten:	Tel:	035795/47405	Fax: 035795/36707
	Email:	info@oberschule-koenigsbrueck.de	
	Web:	oberschule-koenigsbrueck.de	
zentralörtliche Lage:	Grundzentrum		
Einzugsbereich:	Königsbrück, Laußnitz, Schwepnitz, Neukirch, Großnaundorf, Haselbachtal, Pulsnitz		

Schulorganisation

maximale Aufnahmefähigkeit:	16	Klassen	Schulsozialarbeiter:	x	
			Vorbereitungsklassen (VKA-DaZ):	-	
maximale Aufnahmefähigkeit nach Fertigstellung der Erweiterung ab 2021	16	Klassen			
Kooperationsverbund:	Kamenz	Schwerpunktschule Inklusion:		-	
Inklusion von Schülern mit Förderschwerpunkt:					
Hören:	-	Sprache:	x	körperlich-motorische Entwicklung:	x
Sehen:	x	geistige Entwicklung:	-	sozial-emotionale Entwicklung:	x
Schüleranteil:					
sonderpädagogischer Förderbedarf:	0%	Migrationshintergrund:		4%	

Bildungsangebote

überwiegend sorbisch-sprachiger Unterricht:	-
---	---

Fremdsprachen					
Englisch:	x	Sorbisch:	-	Russisch:	x

Betreuungsangebote

Ganztagsangebote

Form:	offen:	x	gebunden:	-	teilgebunden:	-
-------	--------	---	-----------	---	---------------	---

Betreuungsangebote nach § 16 Abs. 1 SächsSchulG

Betreuungsangebote:	nein
---------------------	------

Schulgebäude und Sportstätten

Schulgebäude:

Anschrift:	01936 Königsbrück, An der Schule 3		
Baujahr:	2011 und 2018	Jahr und Umfang der Rekonstruktion	2021
Barrierefreiheit:	ja		Erweiterungsbau

Schulfreifläche:

Schulfreifläche:	7600	m ²
------------------	------	----------------

Sporthalle:

Anschrift:	01936 Königsbrück, An der Schule 3		
Baujahr:	2011	Jahr und Umfang der Rekonstruktion	-
Barrierefreiheit:	ja		-
Größe:	1068,9	m ²	Anzahl der Felder: 2

Schulentwicklung

Medienbildungskonzept der Schule	vorliegend	Medienentwicklungsplan des Schulträgers	11/2020	Schulentwicklungsplan	-
----------------------------------	------------	---	---------	-----------------------	---

Arthur-Kießling-Oberschule Königsbrück

	Anzahl	Raumgrößen					Schülerkapazität							gemeinsame Nutzung						
		bis 20 m ²	bis 40 m ²	bis 60 m ²	bis 80 m ²	ab 80 m ²	bis 8	bis 10	bis 16	bis 20	bis 25	bis 28	ab 28	allg. Unterricht	andere Schulen	Ganztagsangebote	Ganztagsbetreuung	Hort	VHS/Musikschule	Vereine/andere Nutzer
allgemeine Unterrichtsräume	14		2		12				2			11				1				
Beschäftigungs-/ Therapie-/ Gruppenräume	4		1	3				1				3				2				
Räume für Ganztagsangebot																				
Räume für Ganztagsbetreuung																				
Räume für Hort																				
Aula/ Mehrzweckräume																				
Vorbereitungs- und Sammlungsräume	11	1	10																	
Musik	1				1							1			1					
Kunst	1				1							1								
Informatik	2			2					1			1								
Biologie	1				1							1								
Chemie	1				1							1								
Physik	1				1							1								
Werken/ Technik/ Textil	3			3					3											
Hauswirtschaft/ Lehrküche	1				1			1												
Lehr- und Übungsraum/ Labor																				
Räume Sonderpädagogik																				

Gebäudegebundene Ausstattung

Anzahl der WLAN-Accesspoints		0
Vollständige WLAN-Abdeckung im Gebäude		<input type="checkbox"/> Ja / <input checked="" type="checkbox"/> Nein / <input type="checkbox"/> teilweise
Internetanbindung		<input checked="" type="checkbox"/> Ja, gegenwärtig mit folgender Bandbreite: 16 Mbit/s
Raumgebundene Präsentationstechnik	Beamer (Anzahl)	5
	Whiteboards/ interaktive Tafeln/Displays (Anzahl)	9
Besondere Ausstattung (umfasst alle fest eingebauten Gerätschaften für den Fach- und Praxisunterricht (Kabinette und Vorbereitungsräume))		1x Absauganlage R 1.8/1.8.1 1x Kraftstromanschluss f. Brennofen R 1.8.1 1x Kreissäge, 1x Bandsäge, 1x Abrichthobel, 1x Handhebelschere R 1.10.1 1x Ständerbohrmaschine R 1.10.1 1x Ständerbohrmaschine, 1x Teller-schleifmaschine R 1.10 4x E.-Herd, 1x Geschirrspüler, 1x Waschmaschine R 1.7

2.1.13 Oberschule Lauta



Grunddaten

Schulträger:	Landkreis Bautzen	Dienststellenschlüssel:	4130415
Schulstandort:	02991 Lauta, Karl-Liebknecht-Straße 34		
Kontaktdaten:	Tel:	035722/91256	Fax: 035722/93894
	Email:	mittelschule.lauta@t-online.de	
	Web:	mslauta.lernsax.de	
zentralörtliche Lage:	keine zentralörtliche Lage, Gemeinde mit besonderer Gemeindefunktion „Bildung“		
Einzugsbereich:	Hosena, Hohenbocka, Senftenberg, Elsterheide, Bernsdorf, Hoyerswerda, Lauta		

Schulorganisation

maximale Aufnahmefähigkeit inkl. Hauptschulklassen:	12 Klassen	Schulsozialarbeiter:	x		
		Vorbereitungsklassen (VKA-DaZ):	-		
Kooperationsverbund:	Hoyerswerda	Schwerpunktschule Inklusion:	-		
Inklusion von Schülern mit Förderschwerpunkt:					
Hören:	-	Sprache:	x	körperlich-motorische Entwicklung:	x
Sehen:	-	geistige Entwicklung:	-	sozial-emotionale Entwicklung:	x
Schüleranteil:					
sonderpädagogischer Förderbedarf:	0%	Migrationshintergrund:	3%		

Bildungsangebote

überwiegend sorbisch-sprachiger Unterricht:	-
---	---

Fremdsprachen					
Englisch:	x	Sorbisch:	-	Russisch:	x

sonstige Bildungsangebote:	LRS-Förderung
----------------------------	---------------

Betreuungsangebote

Ganztagsangebote

Form:	offen:	x	gebunden:	-	teilgebunden:	-
-------	--------	---	-----------	---	---------------	---

Betreuungsangebote nach § 16 Abs. 1 SächsSchulG

Betreuungsangebote:	nein
---------------------	------

Schulgebäude und Sportstätten

Schulgebäude:

Anschrift:	02991 Lauta, Karl-Liebknecht-Straße 34		
Baujahr:	1941	Jahr und Umfang der Rekonstruktion	2 006
Barrierefreiheit:	ja		Komplettsanierung

Schulfreifläche:

Schulfreifläche:	3364	m ²
------------------	------	----------------

Sporthalle:

Anschrift:	02991 Lauta, Karl-Liebknecht-Straße 34		
Baujahr:	1981	Jahr und Umfang der Rekonstruktion	2004-2006
Barrierefreiheit:	ja		Teilsanierung
Größe:	423	m ²	Anzahl der Felder: 1

Schulentwicklung

Medienbildungskonzept der Schule	vorliegend	Medienentwicklungsplan des Schulträgers	11/2020	Schulentwicklungsplan	-
----------------------------------	------------	---	---------	-----------------------	---

Oberschule Lauta

Hauptgebäude:

	Anzahl	Raumgrößen					Schülerkapazität							gemeinsame Nutzung							
		bis 20 m ²	bis 40 m ²	bis 60 m ²	bis 80 m ²	ab 80 m ²	bis 8	bis 10	bis 16	bis 20	bis 25	bis 28	ab 28	allg. Unterricht	andere Schulen	Ganztagsangebote	Ganztagsbetreuung	Hort	VHS/ Musikschule	Vereine/ andere Nutzer	
allgemeine Unterrichtsräume	19		3	13	3				4	1			13	19							
Beschäftigungs-/ Therapie-/ Gruppenräume																					
Räume für Ganztagsangebot	1			1				1								1					
Räume für Ganztagsbetreuung	1			1					1							1					
Räume für Hort																					
Aula/ Mehrzweckräume	1					1							1	1							
Vorbereitungs- und Sammlungsräume	12	2	8	2			5							4							
Musik	1				1								1	1							
Kunst	2		1		1			1					1	2							
Informatik	1				1								1	1							
Biologie	1				1								1	1							
Chemie	1				1								1	1							
Physik	1				1								1	1							
Werken/ Technik/ Textil	3			2	1				3					3							
Hauswirtschaft/ Lehrküche	1			1					1												
Lehr- und Übungsraum/ Labor																					
Räume Sonderpädagogik																					

Gebäudegebundene Ausstattung

Anzahl der WLAN-Accesspoints		3
Vollständige WLAN-Abdeckung im Gebäude		<input type="checkbox"/> Ja / <input checked="" type="checkbox"/> Nein / <input type="checkbox"/> teilweise
Internetanbindung		<input checked="" type="checkbox"/> Ja, gegenwärtig mit folgender Bandbreite: 40 Mbit/s <input checked="" type="checkbox"/> Breitbandausbau geplant/
Raumgebundene Präsentationstechnik	Beamer (Anzahl)	4
	Whiteboards/ interaktive Tafeln/Displays (Anzahl)	3
Besondere Ausstattung (umfasst alle fest eingebauten Gerätschaften für den Fach- und Praxisunterricht (Kabinette und Vorbereitungsräume)		Brennofen Absauganlage Technikraum

2.1.14 Oberschule Lohsa



Grunddaten

Schulträger:	Landkreis Bautzen	Dienststellenschlüssel:	4130423
Schulstandort:	02999 Lohsa, Kirchstraße 4a		
Kontaktdaten:	Tel:	035724/559677	Fax: 035724/559678
	Email:	schulleitung@oberschule-lohsa.de	
	Web:	www.mslohsa.de	
zentralörtliche Lage:	keine zentralörtliche Lage		
Einzugsbereich:	31 Ortschaften		

Schulorganisation

maximale Aufnahmefähigkeit inkl. Hauptschulklassen:	15 Klassen	Schulsozialarbeiter:	x		
		Vorbereitungsklassen (VKA-DaZ):	-		
Kooperationsverbund:	Hoyerswerda	Schwerpunktschule Inklusion:	-		
Inklusion von Schülern mit Förderschwerpunkt:					
Hören:	x	Sprache:	-	körperlich-motorische Entwicklung:	x
Sehen:	x	geistige Entwicklung:	-	sozial-emotionale Entwicklung:	x
Schüleranteil:					
sonderpädagogischer Förderbedarf:	3%	Migrationshintergrund:	2%		

Beschluss des Kreistages vom 16.07.2019 über die Fortführung einer einzügig geführten Oberschule (nach § 4b SächsSchulG) mit Gewährleistung der Führung einer 2-Zügigkeit, wenn die Schülerzahlen dies ermöglichen.

Bildungsangebote

überwiegend sorbisch-sprachiger Unterricht:	-
---	---

Fremdsprachen					
Englisch:	x	Sorbisch:	-	Russisch:	x

sonstige Bildungsangebote:	umfangreiche Ganztagsangebote
----------------------------	-------------------------------

Betreuungsangebote

Ganztagsangebote

Form:	offen:	x	gebunden:	-	teilgebunden:	-
-------	--------	---	-----------	---	---------------	---

Betreuungsangebote nach § 16 Abs. 1 SächsSchulG

Betreuungsangebote:	ja
---------------------	----

Schulgebäude und Sportstätten

Schulgebäude:

Anschrift:	02999 Lohsa, Kirchstraße 4a				
Baujahr:	1955	Jahr und Umfang der Rekonstruktion	2009 - 2011		
Barrierefreiheit:	ja		Vollsanierung und Anbau		

Schulfreifläche:

Schulfreifläche:	2000	m ²
------------------	------	----------------

Sporthalle:

Anschrift:	02999 Lohsa, Kirchstraße 4 a				
Baujahr:	1955	Jahr und Umfang der Rekonstruktion	2009 - 2011		
Barrierefreiheit:	ja		Sanierung		
Größe:	360	m ²	Anzahl der Felder:	1	

Schulentwicklung

Medienbildungskonzept der Schule	vorliegend	Medienentwicklungsplan des Schulträgers	11/2020	Schulentwicklungsplan	-
----------------------------------	------------	---	---------	-----------------------	---

Oberschule Lohsa

	Anzahl	Raumgrößen					Schülerkapazität							gemeinsame Nutzung							
		bis 20 m ²	bis 40 m ²	bis 60 m ²	bis 80 m ²	ab 80 m ²	bis 8	bis 10	bis 16	bis 20	bis 25	bis 28	ab 28	allg. Unterricht	andere Schulen	Ganztagsangebote	Ganztagsbetreuung	Hort	VHS/ Musikschule	Vereine/ andere Nutzer	
allgemeine Unterrichtsräume	13			9	4					1	1		11								
Beschäftigungs-/ Therapie-/ Gruppenräume	1			1			1									1					
Räume für Ganztagsangebot	2		2					1													
Räume für Ganztagsbetreuung																					
Räume für Hort																					
Aula/ Mehrzweckräume	2		1			1							1								
Vorbereitungs- und Sammlungsräume	15	9	5	1			10								1						
Musik	1				1								1								
Kunst	1					1							1								
Informatik	2				2								2								
Biologie	1				1								1								
Chemie	1				1								1								
Physik	1				1							1									
Werken/ Technik/ Textil																					
Hauswirtschaft/ Lehrküche	1					1				1											
Lehr- und Übungsraum/ Labor	3			2	1				3						1						
Räume Sonderpädagogik																					

Gebäudegebundene Ausstattung

Anzahl der WLAN-Accesspoints		
Vollständige WLAN-Abdeckung im Gebäude		<input type="checkbox"/> Ja / <input type="checkbox"/> Nein / <input checked="" type="checkbox"/> teilweise
Internetanbindung		<input checked="" type="checkbox"/> Ja, gegenwärtig mit folgender Bandbreite: 15 Mbit/s
Raumgebundene Präsentationstechnik	Beamer (Anzahl)	5
	Whiteboards/ interaktive Tafeln/Displays (Anzahl)	2
Besondere Ausstattung (umfasst alle fest eingebauten Gerätschaften für den Fach- und Praxisunterricht (Kabinette und Vorbereitungsräume)		1x Brennofen, 1x Absauganlage, 1x Kreissäge

2.1.15 Oberschule Malschwitz



Grunddaten

Schulträger:	Landkreis Bautzen	Dienststellenschlüssel:	4130779
Schulstandort:	02694 Malschwitz, Guttauer Landstraße 17		
Kontaktdaten:	Tel:	035932/30822	Fax: 035932/33702
	Email:	info@os-malschwitz.de	
	Web:	os-malschwitz.de	
zentralörtliche Lage:	keine zentralörtliche Lage		
Einzugsbereich:	Bautzen, Großdubrau, Hochkirch, Kubschütz, Malschwitz, Weißenberg		

Schulorganisation

maximale Aufnahmefähigkeit inkl. Hauptschulklassen:	14 Klassen	Schulsozialarbeiter:	x
		Vorbereitungsklassen (VKA-DaZ):	-
Kooperationsverbund:	Bautzen-Ost	Schwerpunktschule Inklusion:	-
Inklusion von Schülern mit Förderschwerpunkt:			
Hören:	-	Sprache:	-
Sehen:	-	geistige Entwicklung:	-
		körperlich-motorische Entwicklung:	-
		sozial-emotionale Entwicklung:	x
Schüleranteil:			
sonderpädagogischer Förderbedarf:	1%	Migrationshintergrund:	1%

Bildungsangebote

überwiegend sorbisch-sprachiger Unterricht:	-
---	---

Fremdsprachen					
Englisch:	x	Sorbisch:	-	Russisch:	x

Betreuungsangebote

Ganztagsangebote

Form:	offen:	x	gebunden:	-	teilgebunden:	-
-------	--------	---	-----------	---	---------------	---

Betreuungsangebote nach § 16 Abs. 1 SächsSchulG

Betreuungsangebote:	ja
---------------------	----

Schulgebäude und Sportstätten

Schulgebäude:

Anschrift:	02694 Malschwitz, Guttauer Landstraße 17				
Baujahr:	1985	Jahr und Umfang der Rekonstruktion	2 013		
Barrierefreiheit:	nein		Dach- und Fassadensanierung		

weitere Schulgebäude:

Anschrift:	03694 Malschwitz, Dorfplatz 2 b				
Baujahr:	1950	Jahr und Umfang der Rekonstruktion	1998		
Barrierefreiheit:	nein		0		

Schulfreifläche:

Schulfreifläche:	4000	m ²
------------------	------	----------------

Sporthalle:

Anschrift:	02694 Malschwitz, Guttauer Landstraße 17				
Baujahr:	1950	Jahr und Umfang der Rekonstruktion	1 974		
Barrierefreiheit:	nein		-		
Größe:	378	m ²	Anzahl der Felder:	1	

Schulentwicklung

Medienbildungs- konzept der Schule	vorliegend	Medienentwicklungs- plan des Schulträgers	11/2020	Schulentwicklungs- plan	-
---------------------------------------	------------	--	---------	----------------------------	---

Oberschule Malschwitz

Hauptgebäude:

	Anzahl	Raumgrößen					Schülerkapazität							gemeinsame Nutzung							
		bis 20 m ²	bis 40 m ²	bis 60 m ²	bis 80 m ²	ab 80 m ²	bis 8	bis 10	bis 16	bis 20	bis 25	bis 28	ab 28	allg. Unterricht	andere Schulen	Ganztagsangebote	Ganztagsbetreuung	Hort	VHS/ Musikschule	Vereine/ andere Nutzer	
allgemeine Unterrichtsräume	11			8	3								11	8		3					
Beschäftigungs-/ Therapie-/ Gruppenräume																					
Räume für Ganztagsangebot																					
Räume für Ganztagsbetreuung																					
Räume für Hort																					
Aula/ Mehrzweckräume																					
Vorbereitungs- und Sammlungsräume	4	2	1	1																	
Musik	1			1									1	1							
Kunst	1				1								1								
Informatik	1			1				1													
Biologie																					
Chemie	2	1			1								1								
Physik	2		1	1									1								
Werken/ Technik/ Textil																					
Hauswirtschaft/ Lehrküche																					
Lehr- und Übungsraum/ Labor																					
Räume Sonderpädagogik																					

Oberschule Malschwitz

Gebäude 2:

	Anzahl	Raumgrößen					Schülerkapazität							gemeinsame Nutzung							
		bis 20 m ²	bis 40 m ²	bis 60 m ²	bis 80 m ²	ab 80 m ²	bis 8	bis 10	bis 16	bis 20	bis 25	bis 28	ab 28	allg. Unterricht	andere Schulen	Ganztagsangebote	Ganztagsbetreuung	Hort	VHS/ Musikschule	Vereine/ andere Nutzer	
allgemeine Unterrichtsräume	1		1						1												
Beschäftigungs-/ Therapie-/ Gruppenräume																					
Räume für Ganztagsangebot	3	2	1				2	1								3					
Räume für Ganztagsbetreuung																					
Räume für Hort																					
Aula/ Mehrzweckräume																					
Vorbereitungs- und Sammlungsräume	3	3																			
Musik																					
Kunst																					
Informatik																					
Biologie																					
Chemie																					
Physik																					
Werken/ Technik/ Textil	2		1		1					1											
Hauswirtschaft/ Lehrküche	1		1							1											
WTH																					
Räume Sonderpädagogik																					

Gebäudegebundene Ausstattung

Gebäude 1

Anzahl der WLAN-Accesspoints		7
Vollständige WLAN-Abdeckung im Gebäude		<input type="checkbox"/> Ja / <input type="checkbox"/> Nein / <input checked="" type="checkbox"/> teilweise
Internetanbindung		<input checked="" type="checkbox"/> Ja, gegenwärtig mit folgender Bandbreite: 8 Mbit/s <input checked="" type="checkbox"/> Breitbandausbau bis 2020 geplant
Raumgebundene Präsentationstechnik	Beamer (Anzahl)	2
	Whiteboards/ interaktive Tafeln/Displays (Anzahl)	5
Besondere Ausstattung (umfasst alle fest eingebauten Gerätschaften für den Fach- und Praxisunterricht (Kabinette und Vorbereitungsräume)		1x Kraftstromanschluss 1x Brennofen, 1x Erdgasanschluss

Gebäude 2

Anzahl der WLAN-Accesspoints		0
Vollständige WLAN-Abdeckung im Gebäude		<input type="checkbox"/> Ja / <input checked="" type="checkbox"/> Nein / <input type="checkbox"/> teilweise
Internetanbindung		<input checked="" type="checkbox"/> Nein
Raumgebundene Präsentationstechnik	Beamer (Anzahl)	0
	Whiteboards/ interaktive Tafeln/Displays (Anzahl)	0
Besondere Ausstattung (umfasst alle fest eingebauten Gerätschaften für den Fach- und Praxisunterricht (Kabinette und Vorbereitungsräume)		1x mobile Absauganlage, 3x Maschinen, 1x Gasanschluss

2.1.16 Oberschule „Am Valtenberg“ Neukirch/ Lausitz



Grunddaten

Schulträger:	Gemeinde Neukirch/Lausitz	Dienststellenschlüssel:	4130795
Schulstandort:	01904 Neukirch/Lausitz, Parkstraße 48		
Kontaktdaten:	Tel:	035951/31448	Fax: 035951/32356
	Email:	oberschule@neukirch-lausitz.de	
	Web:	http://cms.sachsen.schule/msneukirch	
zentralörtliche Lage:	Grundzentrum Städte- und Gemeindeverbund "Oberland"		
Einzugsbereich:	Neukirch, Schmölln-Putzkau, Tröbigau, Demitz-Thumitz, Naundorf, Ringenhain, Weifa, Steinigtwolmsdorf		

Schulorganisation

maximale Aufnahmefähigkeit inkl. Hauptschulklassen:	16	Klassen	Schulsozialarbeiter:	x	
			Vorbereitungsklassen (VKA-DaZ):	-	
Kooperationsverbund:	Bischofswerda		Schwerpunktschule Inklusion:	-	
Inklusion von Schülern mit Förderschwerpunkt:					
Hören:	x	Sprache:	x	körperlich-motorische Entwicklung:	x
Sehen:	x	geistige Entwicklung:	x	sozial-emotionale Entwicklung:	x
Schüleranteil:					
sonderpädagogischer Förderbedarf:	3%	Migrationshintergrund:	1%		

Beschluss des Gemeinderates vom 23.09.2015 über die Fortführung einer einzügig geführten Oberschule (nach § 4b SächsSchulG) mit Gewährleistung der Führung einer 2-Zügigkeit, wenn die Schülerzahlen dies ermöglichen.

Bildungsangebote

überwiegend sorbisch-sprachiger Unterricht:	-
---	---

Fremdsprachen					
Englisch:	x	Russisch:	x		

sonstige Bildungsangebote:	umfangreiche Ganztagsangebote
----------------------------	-------------------------------

Betreuungsangebote

Ganztagsangebote

Form:	offen:	x	gebunden:	-	teilgebunden:	-
-------	--------	---	-----------	---	---------------	---

Betreuungsangebote nach § 16 Abs. 1 SächsSchulG

Betreuungsangebote:	nein
---------------------	------

Schulgebäude und Sportstätten

Schulgebäude:

Anschrift:	01904 Neukirch/Lausitz, Parkstraße 48		
Baujahr:	1985	Jahr und Umfang der Rekonstruktion	2016-2018 und fortlaufend
Barrierefreiheit:	nein		-

Schulfreifläche:

Schulfreifläche:	11772	m ²
------------------	-------	----------------

Sporthalle:

Anschrift:	01904 Neukirch, Parkstraße 48		
Baujahr:	1985	Jahr und Umfang der Rekonstruktion	2019-2020
Barrierefreiheit:	nein		-
Größe:	450	m ²	Anzahl der Felder: 1

Schulentwicklung

Medienbildungskonzept der Schule	Beschlussfassung geplant	Medienentwicklungsplan des Schulträgers	in Planung	Schulentwicklungsplan	nein
----------------------------------	--------------------------	---	------------	-----------------------	------

**Oberschule "Am Valtenberg" /
 Neukirch/Lausitz**

	Anzahl	Raumgrößen					Schülerkapazität							gemeinsame Nutzung							
		bis 20 m ²	bis 40 m ²	bis 60 m ²	bis 80 m ²	ab 80 m ²	bis 8	bis 10	bis 16	bis 20	bis 25	bis 28	ab 28	allg. Unterricht	andere Schulen	Ganztagsangebote	Ganztagsbetreuung	Hort	VHS/ Musikschule	Vereine/ andere Nutzer	
allgemeine Unterrichtsräume	14			14								14									
Beschäftigungs-/ Therapie-/ Gruppenräume																					
Räume für Ganztagsangebot	2		2					1								2					
Räume für Ganztagsbetreuung																					
Räume für Hort																					
Aula/ Mehrzweckräume																					
Vorbereitungs- und Sammlungsräume	12		11	1												1					
Musik	2			2				1				1				1					
Kunst	1				1																
Informatik	2			2				2													
Biologie	1				1								1								
Chemie	1				1								1								
Physik	1				1								1								
Werken/ Technik/ Textil	3		1		2			2								1					
Hauswirtschaft/ Lehrküche	2		1	1				2													
Lehr- und Übungsraum/ Labor	1		1																		
Räume Sonderpädagogik	2	1		1			1														

Gebäudegebundene Ausstattung

Anzahl der WLAN-Accesspoints		19
Vollständige WLAN-Abdeckung im Gebäude		<input type="checkbox"/> Ja / <input type="checkbox"/> Nein / <input checked="" type="checkbox"/> teilweise
Internetanbindung		<input checked="" type="checkbox"/> Ja, gegenwärtig mit folgender Bandbreite: 16 Mbit/s <input checked="" type="checkbox"/> Breitbandausbau bis 2022 geplant
Raumgebundene Präsentationstechnik	Beamer (Anzahl)	8
	Whiteboards/ interaktive Tafeln/Displays (Anzahl)	12
Besondere Ausstattung (umfasst alle fest eingebauten Gerätschaften für den Fach- und Praxisunterricht (Kabinette und Vorbereitungsräume)		Raum 019 (Töpferraum) mit einem Brennofen Nabertherm 150, Raum 26 3 Küchenblöcke mit Dunstabzug; Raum 101 (Chemieraum) Gas- und Wasserverschluss am Lehrertisch und an den Schülertischen; Raum 102 Chemikalienschränke (Säure/Base/brennbare Flüssigkeiten) mit Abzug, Raum 014 (Maschinenraum) 6*Kraftstromanschluss, Bandsäge, Kreissäge, Bandschleifer; Raum 015 (TC/WTH2) 2*Kraftstromanschluss, Stromampeln über Schülertischen, Bohrmaschinen, Schleifmaschinen Raum 017 (TC/WTH1) 3*Kraftstromanschluss, Stromampeln über Schülertischen, Bohrmaschinen, Schleifmaschinen

2.1.17 Oberschule Ottendorf-Okrilla



Grunddaten

Schulträger:	Landkreis Bautzen	Dienststellenschlüssel:	4130043
Schulstandort:	01458 Ottendorf-Okrilla, Radeburger Straße 23		
Kontaktdaten:	Tel:	035205/54274	Fax: 035205/70870
	Email:	oberschule_ottendorf-okrilla@gmx.de	
	Web:	http://cms.sachsen.schule/osoo	
zentralörtliche Lage:	keine zentralörtliche Lage		
Einzugsbereich:	Gemeinde Ottendorf-Okrilla mit OT Medingen, Hermsdorf, Grünberg, Gemeinde Wachau mit OT Lomnitz, Seifersdorf und Feldschlösschen, Laußnitz		

Schulorganisation

maximale Aufnahmefähigkeit inkl. Hauptschulklassen:	15	Klassen	Schulsozialarbeiter:	x	
			Vorbereitungsklassen (VKA-DaZ):	-	
Kooperationsverbund:	Radeberg		Schwerpunktschule Inklusion:	-	
Inklusion von Schülern mit Förderschwerpunkt:					
Hören:	x	Sprache:	x	körperlich-motorische Entwicklung:	-
Sehen:	x	geistige Entwicklung:	-	sozial-emotionale Entwicklung:	x
Schüleranteil:					
sonderpädagogischer Förderbedarf:	2%	Migrationshintergrund:	2%		

Bildungsangebote

Fremdsprachen					
Englisch:	x	Französisch:	x		
sonstige Bildungsangebote:			umfangreiche Ganztagsangebote, Schulclub zur Nachmittagsbetreuung, Sprachassistentin im Englischunterricht Schulbibliothek		

Betreuungsangebote

Ganztagsangebote

Form:	offen:	x	gebunden:	-	teilgebunden:	-
-------	--------	---	-----------	---	---------------	---

Betreuungsangebote nach § 16 Abs. 1 SächsSchulG

Betreuungsangebote:	nein
---------------------	------

Schulgebäude und Sportstätten

Schulgebäude:

Anschrift:	01458 Ottendorf-Okrilla, Radeburger Straße 23				
Baujahr:	1967	Jahr und Umfang der Rekonstruktion	2 004		
Barrierefreiheit:	nein		Fassade, Fenster		

Schulfreifläche:

Schulfreifläche:	9252	m ²
------------------	------	----------------

Sporthalle:

Anschrift:	01458 Ottendorf-Okrilla, Herrmann-Lehmann-Straße 5				
Baujahr:	2018	Jahr und Umfang der Rekonstruktion	-		
Barrierefreiheit:	ja		-		
Größe:	800	m ²	Anzahl der Felder:	2	

Schulentwicklung

Medienbildungskonzept der Schule	vorliegend	Medienentwicklungsplan des Schulträgers	11/2020	Schulentwicklungsplan	-
----------------------------------	------------	---	---------	-----------------------	---

Oberschule Ottendorf-Okrilla

	Anzahl	Raumgrößen					Schülerkapazität							gemeinsame Nutzung							
		bis 20 m ²	bis 40 m ²	bis 60 m ²	bis 80 m ²	ab 80 m ²	bis 8	bis 10	bis 16	bis 20	bis 25	bis 28	ab 28	allg. Unterricht	andere Schulen	Ganztagsangebote	Ganztagsbetreuung	Hort	VHS/ Musikschule	Vereine/ andere Nutzer	
allgemeine Unterrichtsräume	13			12	1																
Beschäftigungs-/ Therapie-/ Gruppenräume																					
Räume für Ganztagsangebot	2	1		1																	
Räume für Ganztagsbetreuung																					
Räume für Hort																					
Aula/ Mehrzweckräume																					
Vorbereitungs- und Sammlungsräume	16	13	3																		
Musik	1				1																1
Kunst																					
Informatik	2			1	1				2												
Biologie	1				1																1
Chemie	1				1																1
Physik	1				1																1
Werken/ Technik/ Textil	4			3		1			4												
Hauswirtschaft/ Lehrküche	1			1					1												
Lehr- und Übungsraum/ Labor																					
Räume Sonderpädagogik																					

Gebäudegebundene Ausstattung

Anzahl der WLAN-Accesspoints		3
Vollständige WLAN-Abdeckung im Gebäude		<input type="checkbox"/> Ja / <input type="checkbox"/> Nein / <input checked="" type="checkbox"/> teilweise
Internetanbindung		<input checked="" type="checkbox"/> Ja, gegenwärtig mit folgender Bandbreite: 55,2 Mbit/s
Raumgebundene Präsentationstechnik	Beamer (Anzahl)	14
	Whiteboards/ interaktive Tafeln/Displays (Anzahl)	3
<u>Besondere Ausstattung</u> (umfasst alle fest eingebauten Gerätschaften für den Fach- und Praxisunterricht (Kabinette und Vorbereitungsräume))		Chemie-, Physik- und Biologiekabinett, Informatikkabinett und Medienraum, WTH-Lehrküche, WTH-Textil-Fachraum, 2 WTH-Technikräume/Werken, WTH-Elektrotechnik-Fachraum (nicht voll funktionsfähig), Medienwagen mit Beamer und Dokumentenkamera 2 Tablett-Koffer mit je 16 iPads

2.1.18 Ernst-Rietschel-Oberschule Pulsnitz



Grunddaten

Schulträger:	Landkreis Bautzen	Dienststellenschlüssel:	4130837
Schulstandort:	01896 Pulsnitz, Kühnstraße 1		
Kontaktdaten:	Tel:	035955/72253	Fax: 035955/722304
	Email:	leitung@os-pulsnitz.de	
	Web:	www.os-pulsnitz.de	
zentralörtliche Lage:	Grundzentrum mit besonderer Gemeindefunktion „Bildung“		
Einzugsbereich:	Pulsnitz, Friedersdorf, Lichtenberg, Ohorn, Bretnig-Hauswalde, Großnaundorf, Kleindittmannsdorf, Steina, Oberlichtenau, Haselbachtal		

Schulorganisation

maximale Aufnahmefähigkeit inkl. Hauptschulklassen:	19 Klassen	Schulsozialarbeiter:	x		
		Vorbereitungsklassen (VKA-DaZ):	-		
Kooperationsverbund:	Bischofswerda	Schwerpunktschule Inklusion:	-		
Inklusion von Schülern mit Förderschwerpunkt:					
Hören:	x	Sprache:	-	körperlich-motorische Entwicklung:	x
Sehen:	x	geistige Entwicklung:	-	sozial-emotionale Entwicklung:	x
Schüleranteil:					
sonderpädagogischer Förderbedarf:	1%	Migrationshintergrund:	1%		

Bildungsangebote

Fremdsprachen					
Englisch:	x	Französisch:	x	Russisch:	x

sonstige Bildungsangebote:	umfangreiche Ganztagsangebote
----------------------------	-------------------------------

Betreuungsangebote

Ganztagsangebote

Form:	offen:	x	gebunden:	-	teilgebunden:	-
-------	--------	---	-----------	---	---------------	---

Betreuungsangebote nach § 16 Abs. 1 SächsSchulG

Betreuungsangebote:	nein
---------------------	------

Schulgebäude und Sportstätten

Schulgebäude:

Anschrift:	01896 Pulsnitz, Kühnstraße 1				
Baujahr:	1913	Jahr und Umfang der Rekonstruktion	2 004		
Barrierefreiheit:	ja		Komplettsanierung		

Schulfreifläche:

Schulfreifläche:	2100	m ²
------------------	------	----------------

Sporthalle:

Anschrift:	01896 Pulsnitz, Schillerstraße 26				
Baujahr:	2009	Jahr und Umfang der Rekonstruktion	-		
Barrierefreiheit:	ja		Neubau		
Größe:	412,5	m ²	Anzahl der Felder:	1	

Schulentwicklung

Medienbildungskonzept der Schule	vorliegend	Medienentwicklungsplan des Schulträgers	11/2020	Schulentwicklungsplan	-
----------------------------------	------------	---	---------	-----------------------	---

Ernst Rietschel Oberschule Pulsnitz

	Anzahl	Raumgrößen					Schülerkapazität							gemeinsame Nutzung						
		bis 20 m²	bis 40 m²	bis 60 m²	bis 80 m²	ab 80 m²	bis 8	bis 10	bis 16	bis 20	bis 25	bis 28	ab 28	allg. Unterricht	andere Schulen	Ganztagsangebote	Ganztagsbetreuung	Hort	VHS/ Musikschule	Vereine/ andere Nutzer
allgemeine Unterrichtsräume	15			15						1	12	2				10			5	
Beschäftigungs-/ Therapie-/ Gruppenräume																				
Räume für Ganztagsangebot																				
Räume für Ganztagsbetreuung																				
Räume für Hort																				
Aula/ Mehrzweckräume																				
Vorbereitungs- und Sammlungsräume	8	3	4	1		6														
Musik	1				1							1		1					1	
Kunst	1				1							1		1						
Informatik	3		1	1	1			2	1											
Biologie	1				1							1		1						
Chemie	1				1							1								
Physik	1				1							1								
Werken/ Technik/ Textil	4			2		2		4												
Hauswirtschaft/ Lehrküche	1			1				1												
Lehr- und Übungsraum/ Labor																				
Räume Sonderpädagogik	1																			

Gebäudegebundene Ausstattung

Anzahl der WLAN-Accesspoints		4
Vollständige WLAN-Abdeckung im Gebäude		<input type="checkbox"/> Ja / <input type="checkbox"/> Nein / <input checked="" type="checkbox"/> teilweise
Internetanbindung		<input checked="" type="checkbox"/> Ja, gegenwärtig mit folgender Bandbreite: 16 Mbit/s
Raumgebundene Präsentationstechnik	Beamer (Anzahl)	12
	Whiteboards/ interaktive Tafeln/Displays (Anzahl)	5
Besondere Ausstattung (umfasst alle fest eingebauten Gerätschaften für den Fach- und Praxisunterricht (Kabinette und Vorbereitungsräume)		R. 409: 16 x Schüler PC / Flachbildschirm R. 408: Serverraum R. 307: 16 x Schüler PC / Monitor R. 311: 17 x Schüler PC / Monitor R. 206 Physikkabinett - 2er / 4er Experimentiertische R. 208 Biokabinett - 2er Schülertische R. 213 Chemiekabinett / Absauganlage / Chemietische R. 214 Chemie / Absauganl. / Gasflasche R. 005 Maschinenraum / Starkstrom/ Maschinen / Rauchabzug Schüler-arbeitsplätze / Späneabsaugung R. 006 Maschinenraum / Starkstrom /Maschinen / Absauganlage R. 007/ Lehrküche / 4 Küchenblocks R. 010 / Werkenkabinett / Maschinen R. 015 / TC Kabinett / 12 x PC's R. 017 / Nähkabinett / Nähtische /Nähmaschinen

2.1.19 Pestalozzischule Radeberg Oberschule



Grunddaten

Schulträger:	Stadt Radeberg	Dienststellenschlüssel:	4130068
Schulstandort:	01454 Radeberg, Pestalozzistraße 1		
Kontaktdaten:	Tel:	03528/442307	Fax: 03528/410068
	Email:	pestalozzi@schulen.radeberg.de	
	Web:	www.pestalozzischule-radeberg.de	
zentralörtliche Lage:	Mittelzentrum		
Einzugsbereich:	Radeber, Arnsdorf		

Schulorganisation

maximale Aufnahmefähigkeit inkl. Hauptschul- und DaZ-Klassen:	15	Klassen	Schulsozialarbeiter:	x	
			Vorbereitungsklassen (VKA-DaZ):	x	
Kooperationsverbund:	Radeberg		Schwerpunktschule Inklusion:	-	
Inklusion von Schülern mit Förderschwerpunkt:					
Hören:	-	Sprache:	x	körperlich-motorische Entwicklung:	-
Sehen:	-	geistige Entwicklung:	-	sozial-emotionale Entwicklung:	x
Schüleranteil:					
sonderpädagogischer Förderbedarf:	5%	Migrationshintergrund:	7%		

Bildungsangebote

Fremdsprachen					
Englisch:	x	Französisch:	x		
sonstige Bildungsangebote:			Umfangreiche Ganztagsangebote Deutsch als Zweitsprache Teilnahme an ERASMUS-Projekten/KA1/KA2		

Betreuungsangebote

Ganztagsangebote

Form:	offen:	-	gebunden:	-	teilgebunden:	x
-------	--------	---	-----------	---	---------------	---

Betreuungsangebote nach § 16 Abs. 1 SächsSchulG

Betreuungsangebote:	nein
---------------------	------

Schulgebäude und Sportstätten

Schulgebäude:

Anschrift:	01454 Radeberg, Pestalozzistraße 1				
Baujahr:	1898	Jahr und Umfang der Rekonstruktion	1993/1994		
Barrierefreiheit:	nein		Teilsanierung		

Schulfreifläche:

Schulfreifläche:	1647,86	m ²
------------------	---------	----------------

Sporthalle:

Anschrift:	01454 Radeberg, Dr.-A.-Dietze-Str. 1
------------	--------------------------------------

Schulentwicklung

Medienbildungs- konzept der Schule	in Planung	Medienentwicklungs- plan des Schulträgers	in Planung	Schulentwicklungs- plan	-
---------------------------------------	---------------	--	---------------	----------------------------	---

**Pestalozzischule Radeberg Oberschule /
 Radeberg**

	Anzahl	Raumgrößen					Schülerkapazität							gemeinsame Nutzung							
		bis 20 m ²	bis 40 m ²	bis 60 m ²	bis 80 m ²	ab 80 m ²	bis 8	bis 10	bis 16	bis 20	bis 25	bis 28	ab 28	allg. Unterricht	andere Schulen	Ganztagsangebote	Ganztagsbetreuung	Hort	VHS/ Musikschule	Vereine/ andere Nutzer	
allgemeine Unterrichtsräume	13				12	1							12	1							
Beschäftigungs-/ Therapie-/ Gruppenräume	2		1	1				1	1												
Räume für Ganztagsangebot																					
Räume für Ganztagsbetreuung																					
Räume für Hort																					
Aula/ Mehrzweckräume																					
Vorbereitungs- und Sammlungsräume	3		3																		
Musik	1					1							1	1							
Kunst	1				1								1	1							
Informatik	1				1				1												
Biologie																					
Chemie	1				1								1	1							
Physik	1				1								1	1							
Werken/ Technik/ Textil	1				1				1												
Hauswirtschaft/ Lehrküche	1			1					1												
Lehr- und Übungsraum/ Labor																					
Räume Sonderpädagogik																					

Gebäudegebundene Ausstattung

Anzahl der WLAN-Accesspoints		6
Vollständige WLAN-Abdeckung im Gebäude		<input type="checkbox"/> Ja / <input type="checkbox"/> Nein / <input checked="" type="checkbox"/> teilweise
Internetanbindung		<input checked="" type="checkbox"/> Ja, gegenwärtig mit folgender Bandbreite: 16 Mbit/s <input checked="" type="checkbox"/> Breitbandausbau geplant bis 2020
Raumgebundene Präsentationstechnik	Beamer (Anzahl)	8
	Whiteboards/ interaktive Tafeln/Displays (Anzahl)	8
Besondere Ausstattung (umfasst alle fest eingebauten Gerätschaften für den Fach- und Praxisunterricht (Kabinette und Vorbereitungsräume)		Gasanlage/Kraftstrom-Zi. 23/24 Kraftstrom-Zi. 35 Kraftstrom/Brennofen-Zi. 42

2.1.20 Ludwig-Richter-Schule, Oberschule Radeberg



Grunddaten

Schulträger:	Stadt Radeberg	Dienststellenschlüssel:	4130050
Schulstandort:	01454 Radeberg, Lotzdorfer Straße 51		
Kontaktdaten:	Tel:	03528/442309	Fax: 03528/414058
	Email:	sek.ludwig-richter@schulen.radeberg.de	
	Web:	-	
zentralörtliche Lage:	Mittelzentrum		
Einzugsbereich:	Stadt Radeberg, Gemeinde Wachau, Stadt Dresden OT Langebrück, Schönborn		

Schulorganisation

maximale Aufnahmefähigkeit inkl. Hauptschulklassen:	15 Klassen	Schulsozialarbeiter:	x
		Vorbereitungsklassen (VKA-DaZ):	
Kooperationsverbund:	Radeberg	Schwerpunktschule Inklusion:	
Inklusion von Schülern mit Förderschwerpunkt:			
Hören:	x	Sprache:	-
Sehen:	x	geistige Entwicklung:	-
		körperlich-motorische Entwicklung:	-
		sozial-emotionale Entwicklung:	x
Schüleranteil:			
sonderpädagogischer Förderbedarf:	1%	Migrationshintergrund:	4%

Bildungsangebote

Fremdsprachen					
Englisch:	x	Französisch:	x	Russisch:	x
sonstige Bildungsangebote:			Teilnahme am Arbeitskreis Schule und Wirtschaft des Lions-Clubs der Stadt Radeberg Kooperationsverträge mit ansässigen Firmen, Teilnahme am Projekt „Deine Idee“ der Jugendstiftung in Kooperation mit dem Landeschülerrat und Kultusministerium (3 Jahre)		

Betreuungsangebote

Ganztagsangebote

Form:	offen:	-	gebunden:	-	teilgebunden:	x
-------	--------	---	-----------	---	---------------	---

Betreuungsangebote nach § 16 Abs. 1 SächsSchulG

Betreuungsangebote:	nein
---------------------	------

Schulgebäude und Sportstätten

Schulgebäude:

Anschrift:	01454 Radeberg, Lotzdorfer Straße 51		
Baujahr:	1884	Jahr und Umfang der	1996 und 2005
Barrierefreiheit:	nein	Rekonstruktion	Schulanbauten 1969 und 1972

weitere Schulgebäude:

Anschrift:	01454 Radeberg, Lotzdorfer Straße 51		
Baujahr:	2014	Jahr und Umfang der	0
Barrierefreiheit:	nein	Rekonstruktion	0

Schulfreifläche:

Schulfreifläche:	10000	m ²
------------------	-------	----------------

Sporthalle:

Anschrift:	01545 Radeberg, Lotzdorfer Straße 51		
Baujahr:	1986	Jahr und Umfang der	2 010
Barrierefreiheit:	nein	Rekonstruktion	-
Größe:	265	m ²	Anzahl der Felder: 1

Schulentwicklung

Medienbildungskonzept der Schule	geplant 12/2019	Medienentwicklungsplan des Schulträgers	geplant 12/2019	Schulentwicklungsplan	-
----------------------------------	-----------------	---	-----------------	-----------------------	---

Ludwig-Richter-Schule, Oberschule Radeberg

Hauptgebäude:

	Anzahl	Raumgrößen					Schülerkapazität							gemeinsame Nutzung							
		bis 20 m ²	bis 40 m ²	bis 60 m ²	bis 80 m ²	ab 80 m ²	bis 8	bis 10	bis 16	bis 20	bis 25	bis 28	ab 28	allg. Unterricht	andere Schulen	Ganztagsangebote	Ganztagsbetreuung	Hort	VHS/ Musikschule	Vereine/ andere Nutzer	
allgemeine Unterrichtsräume	7			4	2	1							7	1		6					
Beschäftigungs-/ Therapie-/ Gruppenräume	1	1					1														
Räume für Ganztagsangebot																					
Räume für Ganztagsbetreuung																					
Räume für Hort																					
Aula/ Mehrzweckräume																					
Vorbereitungs- und Sammlungsräume	5	4	1				5														
Musik																					
Kunst																					
Informatik	1				1			1						1							
Biologie																					
Chemie	1				1								1	1							
Physik	1				1								1	1							
Werken/ Technik/ Textil																					
Hauswirtschaft/ Lehrküche	2		1		1		1	1							2						
Lehr- und Übungsraum/ Labor																					
Räume Sonderpädagogik																					

Ludwig-Richter-Schule, Oberschule Radeberg

Altbau

	Anzahl	Raumgrößen					Schülerkapazität							gemeinsame Nutzung							
		bis 20 m ²	bis 40 m ²	bis 60 m ²	bis 80 m ²	ab 80 m ²	bis 8	bis 10	bis 16	bis 20	bis 25	bis 28	ab 28	allg. Unterricht	andere Schulen	Ganztagsangebote	Ganztagsbetreuung	Hort	VHS/ Musikschule	Vereine/ andere Nutzer	
allgemeine Unterrichtsräume	6			5	1							6				6					
Beschäftigungs-/ Therapie-/ Gruppenräume	3			3				3													
Räume für Ganztagsangebot																					
Räume für Ganztagsbetreuung																					
Räume für Hort																					
Aula/ Mehrzweckräume																					
Vorbereitungs- und Sammlungsräume	7	4	2	1			7														
Musik																					
Kunst																					
Informatik																					
Biologie																					
Chemie																					
Physik																					
Werken/ Technik/ Textil	2				2			2							2						
Hauswirtschaft/ Lehrküche																					
WTH																					
Räume Sonderpädagogik																					

Gebäudegebundene Ausstattung

Gebäude 1

Anzahl der WLAN-Accesspoints		11
Vollständige WLAN-Abdeckung im Gebäude		<input checked="" type="checkbox"/> Ja / <input type="checkbox"/> Nein / <input type="checkbox"/> teilweise
Internetanbindung		<input checked="" type="checkbox"/> Ja, gegenwärtig mit folgender Bandbreite: 16 Mbit/s
Raumgebundene Präsentationstechnik	Beamer (Anzahl)	10
	Whiteboards/ interaktive Tafeln/Displays (Anzahl)	
<u>Besondere Ausstattung</u> (umfasst alle fest eingebauten Gerätschaften für den Fach- und Praxisunterricht (Kabinette und Vorbereitungsräume))		Absauganlage – Chemie-VZi./Kabinett Gasanschluss - Chemie-VZi./Kabinett Elektrostationen – Physiklabor Kochstationen - Hauswirtschaftskabinett

Gebäude 2

Anzahl der WLAN-Accesspoints		12
Vollständige WLAN-Abdeckung im Gebäude		<input checked="" type="checkbox"/> Ja / <input type="checkbox"/> Nein / <input type="checkbox"/> teilweise
Internetanbindung		<input checked="" type="checkbox"/> Ja, gegenwärtig mit folgender Bandbreite: 16 Mbit/s
Raumgebundene Präsentationstechnik	Beamer (Anzahl)	12
	Whiteboards/ interaktive Tafeln/Displays (Anzahl)	3
<u>Besondere Ausstattung</u> (umfasst alle fest eingebauten Gerätschaften für den Fach- und Praxisunterricht (Kabinette und Vorbereitungsräume))		WTH/TC: Standbohrmaschinen Vorb. WTH/TC: Absaugeinrichtungen, Standsägen

 2.1.21 Sorbische Oberschule „Michał Hórnik“ Räckelwitz - Serbska wyša šula Michał Hórnik Worklecy



Grunddaten

Schulträger:	Gemeinde Räckelwitz	Dienststellenschlüssel:	4130845
Schulstandort:	01920 Räckelwitz, Schulstraße 3		
Kontaktdaten:	Tel:	035796/96831	Fax: 035796/889502
	Email:	ms-raeckelwitz@t-online.de	
	Web:	www.schule-raeckelwitz.de	
zentralörtliche Lage:	keine zentralörtliche Lage		
Einzugsbereich:	Gemeinden: Räckelwitz, Crostwitz, Panschwitz-Kuckau, Nebelschütz, Rabitz-Rosenthal		

Schulorganisation

maximale Aufnahmefähigkeit inkl. Hauptschulklassen:	12	Klassen	Schulsozialarbeiter:	x
			Vorbereitungsklassen (VKA-DaZ):	-
Kooperationsverbund:	Bautzen-Nord		Schwerpunktschule Inklusion:	-
Inklusion von Schülern mit Förderschwerpunkt:				
Hören:	x	Sprache:	x	körperlich-motorische Entwicklung: x
Sehen:	x	geistige Entwicklung:	x	sozial-emotionale Entwicklung: x
Schüleranteil:				
sonderpädagogischer Förderbedarf:	2%	Migrationshintergrund:	1%	

Bildungsangebote

Sorbisch in Sprach- und Sachfächern nach dem Konzept 2plus	x
--	---

Fremdsprachen					
Englisch:	x	Russisch:	x		

sonstige Bildungsangebote:	umfangreiche Ganztagsangebote
----------------------------	-------------------------------

BetreuungsangeboteGanztagsangebote

Form:	offen:	x	gebunden:	-	teilgebunden:	-
-------	--------	---	-----------	---	---------------	---

Betreuungsangebote nach § 16 Abs. 1 SächsSchulG

Betreuungsangebote:	nein
---------------------	------

Schulgebäude und SportstättenSchulgebäude:

Anschrift:	01920 Räckelwitz, Schulstraße 3		
Baujahr:	1902/ 1958	Jahr und Umfang der Rekonstruktion	2021 geplant
Barrierefreiheit:	ja		Umsetzung Brandschutz mit Anbau von Garderoben

Schulfreifläche:

Schulfreifläche:	13326	m ²
------------------	-------	----------------

Sporthalle:

Anschrift:	01920 Räckelwitz, Schulstraße 3		
Baujahr:	1991	Jahr und Umfang der Rekonstruktion	2 017
Barrierefreiheit:	ja		Fußboden, Sanitäranlagen, Heizsystems, Prallschutzwand, Fenster- und Deckenerneuerung, barrierefreie Zugänge
Größe:	830	Anzahl der Felder:	1

Schulentwicklung

Medienbildungs- konzept der Schule	in Planung	Medienentwicklungs- plan des Schulträgers	in Planung	Schulentwicklungs- plan	-
---------------------------------------	---------------	--	---------------	----------------------------	---

**Sorbische Oberschule "Michal Hornik"
Räckelwitz / Räckelwitz**



	Anzahl	Raumgrößen					Schülerkapazität							gemeinsame Nutzung							
		bis 20 m ²	bis 40 m ²	bis 60 m ²	bis 80 m ²	ab 80 m ²	bis 8	bis 10	bis 16	bis 20	bis 25	bis 28	ab 28	allg. Unterricht	andere Schulen	Ganztagsangebote	Ganztagsbetreuung	Hort	VHS/ Musikschule	Vereine/ andere Nutzer	
allgemeine Unterrichtsräume	6			4	2						3	3									
Beschäftigungs-/ Therapie-/ Gruppenräume																					
Räume für Ganztagsangebot																					
Räume für Ganztagsbetreuung																					
Räume für Hort	1		1						1												
Aula/ Mehrzweckräume																					
Vorbereitungs- und Sammlungsräume	5	3	2																		
Musik	1			1								1		1							
Kunst	1			1							1			1							
Informatik	1			1					1					1							
Biologie	1			1										1							
Chemie	1			1								1		1							
Physik																					
Werken/ Technik/ Textil	2			2						1	1			2							
Hauswirtschaft/ Lehrküche	1		1							1											
Lehr- und Übungsraum/ Labor																					
Räume Sonderpädagogik																					

Gebäudegebundene Ausstattung



Anzahl der WLAN-Accesspoints		4
Vollständige WLAN-Abdeckung im Gebäude		<input type="checkbox"/> Ja / <input type="checkbox"/> Nein / <input checked="" type="checkbox"/> teilweise
Internetanbindung		<input checked="" type="checkbox"/> Ja, gegenwärtig mit folgender Bandbreite: 16 Mbit/s <input checked="" type="checkbox"/> Breitbandausbau bis 2021 geplant
Raumgebundene Präsentationstechnik	Beamer (Anzahl)	12
	Whiteboards/ interaktive Tafeln/Displays (Anzahl)	1
Besondere Ausstattung (umfasst alle fest eingebauten Gerätschaften für den Fach- und Praxisunterricht (Kabinette und Vorbereitungsräume)		

2.1.22 Sorbische Oberschule „Dr. Maria Grollmuß“ Radibor - Serbska wyżša šula Radwor „dr. Marja Grólmusec“



Grunddaten

Schulträger:	Gemeinde Radibor	Dienststellenschlüssel:	4130852
Schulstandort:	02627 Radibor, Dr.-Maria-Grollmuß-Straße 3		
Kontaktdaten:	Tel:	035935/23275	Fax: 035935/23274
	Email:	schule@radibor.net	
	Web:	www.radibor.net	
zentralörtliche Lage:	Grundzentrum Gemeindeverbund Großdubrau - Radibor		
Einzugsbereich:	Bautzen, Göda, Großdubrau, Königswartha, Neschwitz, Puschwitz, Radibor		

Schulorganisation

maximale Aufnahmefähigkeit inkl. Hauptschulklassen:	12 Klassen	Schulsozialarbeiter:	x
		Vorbereitungsklassen (VKA-DaZ):	-
Kooperationsverbund:	Bautzen-Nord	Schwerpunktschule Inklusion:	-
Inklusion von Schülern mit Förderschwerpunkt:			
Hören:	x	Sprache:	-
Sehen:	x	geistige Entwicklung:	-
		körperlich-motorische Entwicklung:	-
		sozial-emotionale Entwicklung:	x
Schüleranteil:			
sonderpädagogischer Förderbedarf:	1%	Migrationshintergrund:	0%

Bildungsangebote

Sorbisch in Sprach- und Sachfächern nach dem Konzept 2plus	x
--	---

Fremdsprachen					
Englisch:	x	Russisch:	x		

sonstige Bildungsangebote:	umfangreiche Ganztagsangebote besondere Schulprojekte (Weihnachtsmarkt, Schulfahrt, Ökotag) besondere Musikangebote (Zusammenarbeit Musikschule)
----------------------------	--

BetreuungsangeboteGanztagsangebote

Form:	offen:	-	gebunden:	x	teilgebunden:	-
-------	--------	---	-----------	---	---------------	---

Betreuungsangebote nach § 16 Abs. 1 SächsSchulG

Betreuungsangebote:	ja
---------------------	----

Schulgebäude und SportstättenSchulgebäude:

Anschrift:	02627 Radibor, Dr.-Maria-Grollmuß-Straße 3		
Baujahr:	1926	Jahr und Umfang der Rekonstruktion	1976/ 2012
Barrierefreiheit:	ja		Komplettsanierung und Anbau des Ostflügels

Schulfreifläche:

Schulfreifläche:	2587	m ²
------------------	------	----------------

Sporthalle:

Anschrift:	02627 Radibor, Dr.-Maria-Grollmuß-Straße 3		
Baujahr:		Jahr und Umfang der Rekonstruktion	1996/1997
Barrierefreiheit:	-		-
Größe:	1050	m ²	Anzahl der Felder: 2

Schulentwicklung

Medienbildungs- konzept der Schule	in Planung	Medienentwicklungs- plan des Schulträgers	in Planung	Schulentwicklungs- plan	-
---------------------------------------	---------------	--	---------------	----------------------------	---

Sorbische Oberschule Radibor



	Anzahl	Raumgrößen					Schülerkapazität							gemeinsame Nutzung							
		bis 20 m²	bis 40 m²	bis 60 m²	bis 80 m²	ab 80 m²	bis 8	bis 10	bis 16	bis 20	bis 25	bis 28	ab 28	allg. Unterricht	andere Schulen	Ganztagsangebote	Ganztagsbetreuung	Hort	VHS/ Musikschule	Vereine/ andere Nutzer	
allgemeine Unterrichtsräume	13		1	10	2				2			10	1								
Beschäftigungs-/ Therapie-/ Gruppenräume																					
Räume für Ganztagsangebot																					
Räume für Ganztagsbetreuung																					
Räume für Hort																					
Aula/ Mehrzweckräume																					
Vorbereitungs- und Sammlungsräume	3	3																			
Musik																					
Kunst																					
Informatik	1			1						1											
Biologie																					
Chemie																					
Physik	1			1									1								
Werken/ Technik/ Textil	4		1	3					2												
Hauswirtschaft/ Lehrküche	1			1																	
Lehr- und Übungsraum/ Labor																					
Räume Sonderpädagogik																					

Gebäudegebundene Ausstattung 

Anzahl der WLAN-Accesspoints		16
Vollständige WLAN-Abdeckung im Gebäude		<input checked="" type="checkbox"/> Ja / <input type="checkbox"/> Nein / <input type="checkbox"/> teilweise
Internetanbindung		<input checked="" type="checkbox"/> Ja, gegenwärtig mit folgender Bandbreite: 30 Mbit/s
Raumgebundene Präsentationstechnik	Beamer (Anzahl)	15
	Whiteboards/ interaktive Tafeln/Displays (Anzahl)	0
Besondere Ausstattung (umfasst alle fest eingebauten Gerätschaften für den Fach- und Praxisunterricht (Kabinette und Vorbereitungsräume)		U-MS 25 Brennofen, Gasanschluss U-MS 24 Maschinen/ Absauganlage, Kraftstromanschluss

 **2.1.23 Sorbische Oberschule Ralbitz- Serbska wyša šula Ralbicy**



Grunddaten

Schulträger:	Gemeinde Ralbitz-Rosenthal	Dienststellenschlüssel:	4130860
Schulstandort:	01920 Ralbitz-Rosenthal, Truppener Straße 1		
Kontaktdaten:	Tel:	035796/96836	Fax: 035796/889721
	Email:	sula.ralbicy@t-online.de	
	Web:	www.serbska-sula-ralbicy.de	
zentralörtliche Lage:	keine zentralörtliche Lage		
Einzugsbereich:	Gemeinde Ralbitz-Rosenthal, Gemeinde Crostwitz, teilweise Umgebung von Wittichenau, teilweise Umgebung von Hoyerswerda, teilweise Umgebung von Neschwitz		

Schulorganisation

maximale Aufnahmefähigkeit inkl. Hauptschulklassen:	12 Klassen	Schulsozialarbeiter:	x		
		Vorbereitungsklassen (VKA-DaZ):	-		
Kooperationsverbund:	Bautzen-Nord	Schwerpunktschule Inklusion:	-		
Inklusion von Schülern mit Förderschwerpunkt:					
Hören:	-	Sprache:	-	körperlich-motorische Entwicklung:	x
Sehen:	-	geistige Entwicklung:	-	sozial-emotionale Entwicklung:	-
Schüleranteil:					
sonderpädagogischer Förderbedarf:	2%	Migrationshintergrund:	1%		

Bildungsangebote

Sorbisch in Sprach- und Sachfächern nach dem Konzept 2plus		x	
Fremdsprachen			
Englisch:	x	Russisch:	x
sonstige Bildungsangebote:		Erasmus +, Einzügige Oberschule	

Betreuungsangebote

Ganztagsangebote

Form:	offen:	x	gebunden:	-	teilgebunden:	-
-------	--------	---	-----------	---	---------------	---

Betreuungsangebote nach § 16 Abs. 1 SächsSchulG

Betreuungsangebote:	-
---------------------	---

Schulgebäude und Sportstätten

Schulgebäude:

Anschrift:	01920 Ralbitz-Rosenthal, Truppener Straße 1		
Baujahr:	1974	Jahr und Umfang der Rekonstruktion	2 014
Barrierefreiheit:	ja		-

weitere Schulgebäude:

Anschrift:	Technisches Zentrum der Sorbischen Oberschule Ralbitz 01920 Ralbitz-Rosenthal, Dorfplatz 11		
Baujahr:	1848	Jahr und Umfang der Rekonstruktion	2004
Barrierefreiheit:	nein		Erweiterung

Schulfreifläche:

Schulfreifläche:	25714	m ²
------------------	-------	----------------

Sporthalle:

Anschrift:	01920 Ralbitz-Rosenthal, Truppener Straße 1		
Baujahr:	1974	Jahr und Umfang der Rekonstruktion	2 009
Barrierefreiheit:	ja		-
Größe:	602	m ²	Anzahl der Felder: 1

genutzte Schwimmhalle:

Anschrift:	Schwimmhalle Kamenz - 01917 Kamenz, Friedensstraße 1
------------	--

Schulentwicklung

Medienbildungs- konzept der Schule	in Planung	Medienentwicklungs- plan des Schulträgers	in Planung	Schulentwicklungs- plan	-
---------------------------------------	---------------	--	---------------	----------------------------	---

Sorbische Oberschule Ralbitz / Ralbitz-Rosenthal



Hauptgebäude:

	Anzahl	Raumgrößen					Schülerkapazität							gemeinsame Nutzung							
		bis 20 m ²	bis 40 m ²	bis 60 m ²	bis 80 m ²	ab 80 m ²	bis 8	bis 10	bis 16	bis 20	bis 25	bis 28	ab 28	allg. Unterricht	andere Schulen	Ganztagsangebote	Ganztagsbetreuung	Hort	VHS/ Musikschule	Vereine/ andere Nutzer	
allgemeine Unterrichtsräume	6			5	1						1	2	2	4				1			
Beschäftigungs-/ Therapie-/ Gruppenräume	2	2													1						
Räume für Ganztagsangebot																					
Räume für Ganztagsbetreuung																					
Räume für Hort																					
Aula/ Mehrzweckräume	1			1										1							
Vorbereitungs- und Sammlungsräume	3	3																			
Musik	1				1							1		1							
Kunst																					
Informatik	1			1						1				1							
Biologie	1				1																
Chemie	1				1									1							
Physik	1				1																1
Werken/ Technik/ Textil																					
Hauswirtschaft/ Lehrküche																					
Lehr- und Übungsraum/ Labor																					
Räume Sonderpädagogik																					

Sorbische Oberschule Ralbitz / Ralbitz - Rosenthal



Gebäude 2:

	Anzahl	Raumgrößen					Schülerkapazität							gemeinsame Nutzung						
		bis 20 m ²	bis 40 m ²	bis 60 m ²	bis 80 m ²	ab 80 m ²	bis 8	bis 10	bis 16	bis 20	bis 25	bis 28	ab 28	allg. Unterricht	andere Schulen	Ganztagsangebote	Ganztagsbetreuung	Hort	VHS/ Musikschule	Vereine/ andere Nutzer
allgemeine Unterrichtsräume																				
Beschäftigungs-/ Therapie-/ Gruppenräume																				
Räume für Ganztagsangebot																				
Räume für Ganztagsbetreuung																				
Räume für Hort																				
Aula/ Mehrzweckräume																				
Vorbereitungs- und Sammlungsräume																				
Musik																				
Kunst																				
Informatik																				
Biologie																				
Chemie																				
Physik																				
Werken/ Technik/ Textil	3		3						2	1			2	1						
Hauswirtschaft/ Lehrküche	1		1					1						1						
WTH																				
Räume Sonderpädagogik																				

Gebäudegebundene Ausstattung



Hauptgebäude

Anzahl der WLAN-Accesspoints		2
Vollständige WLAN-Abdeckung im Gebäude		<input checked="" type="checkbox"/> Ja / <input type="checkbox"/> Nein / <input type="checkbox"/> teilweise
Internetanbindung		<input checked="" type="checkbox"/> Ja, gegenwärtig mit folgender Bandbreite: 25 Mbit/s <input checked="" type="checkbox"/> Breitbandausbau bis 2020 geplant
Raumgebundene Präsentationstechnik	Beamer (Anzahl)	9
	Whiteboards/ interaktive Tafeln/Displays (Anzahl)	2
Besondere Ausstattung (umfasst alle fest eingebauten Gerätschaften für den Fach- und Praxisunterricht (Kabinette und Vorbereitungsräume)		Absaugschrank, Gefahrenstoffschränk

Gebäude 2

Anzahl der WLAN-Accesspoints		0
Vollständige WLAN-Abdeckung im Gebäude		<input type="checkbox"/> Ja / <input checked="" type="checkbox"/> Nein / <input type="checkbox"/> teilweise
Internetanbindung		<input checked="" type="checkbox"/> nein <input checked="" type="checkbox"/> Breitbandausbau bis 2020 geplant
Raumgebundene Präsentationstechnik	Beamer (Anzahl)	0
	Whiteboards/ interaktive Tafeln/Displays (Anzahl)	0
Besondere Ausstattung (umfasst alle fest eingebauten Gerätschaften für den Fach- und Praxisunterricht (Kabinette und Vorbereitungsräume)		keine

2.1.24 Gerhart-Hauptmann-Schule Sohland - Oberschule



Grunddaten

Schulträger:	Gemeinde Sohland a. d. Spree	Dienststellenschlüssel:	4130894
Schulstandort:	02689 Sohland a. d. Spree, Gerhart-Hauptmann-Straße 5		
Kontaktdaten:	Tel:	035936/32205	Fax: 035936/33739
	Email:	ghs.sekretariat@sohland.de	
	Web:	www.oberschule-sohland.de	
zentralörtliche Lage:	Grundzentrum Städte- und Gemeindeverbund "Oberland"		
Einzugsbereich:	Gemeinden Sohland, Schirgiswalde-Kirschau, Steinigtwolmsdorf, Neukirch, Neusalza-Spremberg		

Schulorganisation

maximale Aufnahmefähigkeit inkl. Hauptschul- und DaZ-Klassen:	15 Klassen	Schulsozialarbeiter:	x		
		Vorbereitungsklassen (VKA-DaZ):	x		
Kooperationsverbund:	Bautzen-Süd	Schwerpunktschule Inklusion:	-		
Inklusion von Schülern mit Förderschwerpunkt:					
Hören:	x	Sprache:	x	körperlich-motorische Entwicklung:	x
Sehen:	-	geistige Entwicklung:	-	sozial-emotionale Entwicklung:	x
Schüleranteil:					
sonderpädagogischer Förderbedarf:	6%	Migrationshintergrund:	5%		

Bildungsangebote

überwiegend sorbisch-sprachiger Unterricht:	-
---	---

Fremdsprachen					
Englisch:	x	Sorbisch:	-	Russisch:	x

sonstige Bildungsangebote:	Deutsch als Zweitsprache fächerverbindender Unterricht Förderangebote für Schüler mit LRS Inklusionsangebote
----------------------------	---

Betreuungsangebote

Ganztagsangebote

Form:	offen:	x	gebunden:	-	teilgebunden:	-
-------	--------	---	-----------	---	---------------	---

Betreuungsangebote nach § 16 Abs. 1 SächsSchulG

Betreuungsangebote:	nein
---------------------	------

Schulgebäude und Sportstätten

Schulgebäude:

Anschrift:	02689 Sohland a. d. Spree, Gerhart-Hauptmann-Straße 5		
Baujahr:	1924	Jahr und Umfang der Rekonstruktion	1995 - 1997, 2012 - 2013
Barrierefreiheit:	nein		jährlich laufende weitere Instandsetzungen

Schulfreifläche:

Schulfreifläche:	3500	m ²
------------------	------	----------------

Sporthalle:

Anschrift:	Oberlandsporthalle - 02689 Sohland, Gerhart-Hauptmann-Straße		
Baujahr:	2003	Jahr und Umfang der Rekonstruktion	-
Barrierefreiheit:	ja		-
Größe:	970	m ²	Anzahl der Felder: 2

Schulentwicklung

Medienbildungs- konzept der Schule	in Planung	Medienentwicklungs- plan des Schulträgers	in Planung	Schulentwicklungs- plan	nein
---------------------------------------	---------------	--	---------------	----------------------------	------

**Gerhart-Hauptmann-Schule Sohland,
 Oberschule / Sohland a. d. Spree**

	Anzahl	Raumgrößen					Schülerkapazität							gemeinsame Nutzung						
		bis 20 m ²	bis 40 m ²	bis 60 m ²	bis 80 m ²	ab 80 m ²	bis 8	bis 10	bis 16	bis 20	bis 25	bis 28	ab 28	allg. Unterricht	andere Schulen	Ganztagsangebote	Ganztagsbetreuung	Hort	VHS/ Musikschule	Vereine/ andere Nutzer
allgemeine Unterrichtsräume	11	1	9	1				1				10			1					
Beschäftigungs-/ Therapie-/ Gruppenräume	3	3					1	1												
Räume für Ganztagsangebot																				
Räume für Ganztagsbetreuung																				
Räume für Hort																				
Aula/ Mehrzweckräume																				
Vorbereitungs- und Sammlungsräume	3	2	1																	
Musik	1			1								1	1							
Kunst	1			1									1							
Informatik	2		1	1								1	1							
Biologie	1		1									1								
Chemie	1			1								1								
Physik	1			1									1							
Werken/ Technik/ Textil	1			1				2												
Hauswirtschaft/ Lehrküche	1		1					1												
Lehr- und Übungsraum/ Labor																				
Räume Sonderpädagogik	2	1	1				1	1												

Gebäudegebundene Ausstattung

Anzahl der WLAN-Accesspoints		5
Vollständige WLAN-Abdeckung im Gebäude		<input type="checkbox"/> Ja / <input type="checkbox"/> Nein / <input checked="" type="checkbox"/> teilweise
Internetanbindung		<input checked="" type="checkbox"/> Ja, gegenwärtig mit folgender Bandbreite: 16 Mbit/ <input checked="" type="checkbox"/> Breitbandausbau in 2020 geplant/
Raumgebundene Präsentationstechnik	Beamer (Anzahl)	10
	Whiteboards/ interaktive Tafeln/Displays (Anzahl)	2
Besondere Ausstattung (umfasst alle fest eingebauten Gerätschaften für den Fach- und Praxisunterricht (Kabinette und Vorbereitungsräume)		Kraftstromanschluss Gasanschluss (Chemie/Physik) Absauganlage (Physik)

2.1.25 Goethe-Oberschule Wilthen



Grunddaten

Schulträger:	Stadt Wilthen	Dienststellenschlüssel:	4130936
Schulstandort:	02681 Wilthen, Schulstraße 41		
Kontaktdaten:	Tel:	03592/33052	Fax: 03592/542860
	Email:	Oberschule-wilthen@t-online.de	
	Web:	www.oberschule-wilthen.de	
zentralörtliche Lage:	Grundzentrum Städte- und Gemeindeverbund "Oberland" mit besonderer Gemeindefunktion „Bildung“		
Einzugsbereich:	Wilthen, Schirgiswalde-Kirschau, Doberschau-Gaußig, Obergurig, Großpostwitz		

Schulorganisation

maximale Aufnahmefähigkeit inkl. Hauptschulklassen:	16 Klassen	Schulsozialarbeiter:	x
		Vorbereitungsklassen (VKA-DaZ):	-
Kooperationsverbund:	Bautzen-Süd	Schwerpunktschule Inklusion:	-
Inklusion von Schülern mit Förderschwerpunkt:			
Hören:	x	Sprache:	x
Sehen:	x	geistige Entwicklung:	-
		körperlich-motorische Entwicklung:	
		sozial-emotionale Entwicklung:	
Schüleranteil:			
sonderpädagogischer Förderbedarf:	3%	Migrationshintergrund:	1%

Bildungsangebote

überwiegend sorbisch-sprachiger Unterricht:	-
---	---

Fremdsprachen					
Englisch:	x	Sorbisch:	-	Französisch:	x

sonstige Bildungsangebote:	LRS-Förderung
----------------------------	---------------

Betreuungsangebote

Ganztagsangebote

Form:	offen:	x	gebunden:	-	teilgebunden:	-
-------	--------	---	-----------	---	---------------	---

Betreuungsangebote nach § 16 Abs. 1 SächsSchulG

Betreuungsangebote:	nein
---------------------	------

Schulgebäude und Sportstätten

Schulgebäude:

Anschrift:	02681 Wilthen, Schulstraße 41		
Baujahr:	1878, 1905	Jahr und Umfang der Rekonstruktion	1996/ 2015 bis dato
Barrierefreiheit:	nein		-

weitere Schulgebäude:

Anschrift:	02681 Wilthen, Schulstraße 39 Nutzung von Räumlichkeiten der Pumphut-Grundschule Wilthen		
------------	---	--	--

Schulfreifläche:

Schulfreifläche:	2128	m ²
------------------	------	----------------

Sporthalle:

Anschrift:	02681 Wilthen, Mönchswalder Straße 3		
Baujahr:	1915	Jahr und Umfang der Rekonstruktion	1991, 2010
Barrierefreiheit:	nein		-
Größe:	224	m ²	Anzahl der Felder: 1

weitere Sporthalle:

Anschrift:	026841 Wilthen, Karl-Marx-straße 54		
Baujahr:	2015 - 2017	Jahr und Umfang der Rekonstruktion	-
Barrierefreiheit:	ja		-
Größe:	1008,85	m ²	Anzahl der Felder: 2

Schulentwicklung

Medienbildungs- konzept der Schule	Beschluss- fassung geplant	Medienentwicklungs- plan des Schulträgers	in Planung	Schulentwicklungs- plan	nein
---------------------------------------	----------------------------------	--	---------------	----------------------------	------

Goethe-Oberschule Wilthen / Wilthen	Anzahl	Raumgrößen					Schülerkapazität							gemeinsame Nutzung						
		bis 20 m ²	bis 40 m ²	bis 60 m ²	bis 80 m ²	ab 80 m ²	bis 8	bis 10	bis 16	bis 20	bis 25	bis 28	ab 28	allg. Unterricht	andere Schulen	Ganztagsangebote	Ganztagsbetreuung	Hort	VHS/ Musikschule	Vereine/ andere Nutzer
Hauptgebäude:																				
allgemeine Unterrichtsräume	15			9	6								15			7				
Beschäftigungs-/ Therapie-/ Gruppenräume	2	2														2				
Räume für Ganztagsangebot	1	1																		
Räume für Ganztagsbetreuung																				
Räume für Hort																				
Aula/ Mehrzweckräume																				
Vorbereitungs- und Sammlungsräume	6	6																		
Musik																				
Kunst																				
Informatik																				
Biologie																				
Chemie	1				1							1	1							
Physik	1				1							1	1							
Werken/ Technik/ Textil																				
Hauswirtschaft/ Lehrküche	1			1					1											
Lehr- und Übungsraum/ Labor																				
Räume Sonderpädagogik																				

Hauptgebäude	Anzahl	Raumgrößen					Schülerkapazität							gemeinsame Nutzung						
		bis 20 m²	bis 40 m²	bis 60 m²	bis 80 m²	ab 80 m²	bis 8	bis 10	bis 16	bis 20	bis 25	bis 28	ab 28	allg. Unterricht	andere Schulen	Ganztagsangebote	Ganztagsbetreuung	Hort	VHS/ Musikschule	Vereine/ andere Nutzer
Gebäude 2:																				
allgemeine Unterrichtsräume																				
Beschäftigungs-/ Therapie-/ Gruppenräume																				
Räume für Ganztagsangebot																				
Räume für Ganztagsbetreuung																				
Räume für Hort																				
Aula/ Mehrzweckräume																				
Vorbereitungs- und Sammlungsräume																				
Musik	1			1									1							
Kunst																				
Informatik	1			1					1											
Biologie																				
Chemie																				
Physik																				
Werken/ Technik/ Textil	1			1					1											
Hauswirtschaft/ Lehrküche																				
WTH																				
Räume Sonderpädagogik																				

Gebäudegebundene Ausstattung

Anzahl der WLAN-Accesspoints		10
Vollständige WLAN-Abdeckung im Gebäude		<input type="checkbox"/> Ja / <input type="checkbox"/> Nein / <input checked="" type="checkbox"/> teilweise
Internetanbindung		<input checked="" type="checkbox"/> Ja, gegenwärtig mit folgender Bandbreite: 100 Mbit/ <input checked="" type="checkbox"/> Breitbandausbau in 2020 geplant/
Raumgebundene Präsentationstechnik	Beamer (Anzahl)	19
	Whiteboards/ interaktive Tafeln/Displays (Anzahl)	3
Besondere Ausstattung (umfasst alle fest eingebauten Gerätschaften für den Fach- und Praxisunterricht (Kabinette und Vorbereitungsräume)		Absauganlage Chemikalienschrank Experimentierschrank

 **2.1.26 Oberschule „Korla Awgust Kocor“ Wittichenau**



Grunddaten

Schulträger:	Stadt Wittichenau	Dienststellenschlüssel:	4130506
Schulstandort:	02997 Wittichenau, August-Bebel-Straße 19		
Kontaktdaten:	Tel:	035725/70298	Fax: 035725/910523
	Email:	kontakt@oberschule-wittichenau.de	
	Web:	cms.sachsen.schule/oswittichenau	
zentralörtliche Lage:	Grundzentrum		
Einzugsbereich:	Wittichenau, Hoyerswerda, Lohsa, Oßling, Königswartha, Ralbitz, Elsterheide, Bernsdorf		

Schulorganisation

maximale Aufnahmefähigkeit inkl. Hauptschulklassen:	12 Klassen	Schulsozialarbeiter:	x		
		Vorbereitungsklassen (VKA-DaZ):	-		
Kooperationsverbund:	Hoyerswerda	Schwerpunktschule Inklusion:	-		
Inklusion von Schülern mit Förderschwerpunkt:					
Hören:	x	Sprache:	-	körperlich-motorische Entwicklung:	x
Sehen:	-	geistige Entwicklung:	-	sozial-emotionale Entwicklung:	x
Schüleranteil:					
sonderpädagogischer Förderbedarf:	1%	Migrationshintergrund:	2%		

Bildungsangebote

Sorbisch in Sprach- und Sachfächern nach dem Konzept 2plus		x			
Fremdsprachen					
Englisch:	x	Russisch:	x		
sonstige Bildungsangebote:		Teilnahme an Wettbewerben, Wettkämpfen Berufsorientierung, Berufsbegleitung			

Betreuungsangebote

Ganztagsangebote

Form:	offen:	x	gebunden:	-	teilgebunden:	-
-------	--------	---	-----------	---	---------------	---

Betreuungsangebote nach § 16 Abs. 1 SächsSchulG

Betreuungsangebote:	ja
---------------------	----

Schulgebäude und Sportstätten

Schulgebäude:

Anschrift:	02997 Wittichenau, August-Bebel-Straße 19		
Baujahr:	1974/1975	Jahr und Umfang der Rekonstruktion	fortlaufend
Barrierefreiheit:	ja		-

Schulfreifläche:

Schulfreifläche:	4775	m ²
------------------	------	----------------

Sporthalle:

Anschrift:	02997 Wittichenau, Neudorfer Weg 2		
Baujahr:	1995/1996	Jahr und Umfang der Rekonstruktion	2015, 2017, 2018, 2019
Barrierefreiheit:	ja		Lichtkuppel, Lüftung, Heizung, Sanitär
Größe:	990	m ²	Anzahl der Felder: 2

weitere Sporthalle:

Anschrift:	02997 Wittichenau, August-Bebel-Straße 19		
Baujahr:	1 975	Jahr und Umfang der Rekonstruktion	2 014
Barrierefreiheit:	nein		Fenster, Akustikdecke
Größe:	500	m ²	Anzahl der Felder: 1

Anschrift:	Wald- und Strandbad Wittichenau		
------------	---------------------------------	--	--

Schulentwicklung

Medienbildungs- konzept der Schule	Beschluss- fassung geplant	Medienentwicklungs- plan des Schulträgers	Beschluss- fassung geplant	Schulentwicklungs- plan	nein
---------------------------------------	----------------------------------	--	----------------------------------	----------------------------	------

**Korla-Awgust Kocor Oberschule
 Wittichenau**



	Anzahl	Raumgrößen					Schülerkapazität							gemeinsame Nutzung							
		bis 20 m ²	bis 40 m ²	bis 60 m ²	bis 80 m ²	ab 80 m ²	bis 8	bis 10	bis 16	bis 20	bis 25	bis 28	ab 28	allg. Unterricht	andere Schulen	Ganztagsangebote	Ganztagsbetreuung	Hort	VHS/ Musikschule	Vereine/ andere Nutzer	
allgemeine Unterrichtsräume	8			5	3								8			4					
Beschäftigungs-/ Therapie-/ Gruppenräume																					
Räume für Ganztagsangebot																					
Räume für Ganztagsbetreuung																					
Räume für Hort																					
Aula/ Mehrzweckräume																					
Vorbereitungs- und Sammlungsräume	5	4	1																		
Musik	1				1								1	1							
Kunst	1				1								1	1							
Informatik	2			2				2							1						
Biologie	1				1								1	1							
Chemie	1				1								1	1							
Physik	1				1								1	1							
Werken/ Technik/ Textil	3			2	1			2				1									
Hauswirtschaft/ Lehrküche	1			1				1							1						
Lehr- und Übungsraum/ Labor																					
Räume Sonderpädagogik																					

Gebäudegebundene Ausstattung 

Anzahl der WLAN-Accesspoints		8
Vollständige WLAN-Abdeckung im Gebäude		<input type="checkbox"/> Ja / <input checked="" type="checkbox"/> Nein / <input type="checkbox"/> teilweise
Internetanbindung		<input checked="" type="checkbox"/> Ja, gegenwärtig mit folgender Bandbreite: 16 Mbit/s <input checked="" type="checkbox"/> Breitbandausbau geplant
Raumgebundene Präsentationstechnik	Beamer (Anzahl)	12
	Whiteboards/ interaktive Tafeln/Displays (Anzahl)	0
Besondere Ausstattung (umfasst alle fest eingebauten Gerätschaften für den Fach- und Praxisunterricht (Kabinette und Vorbereitungsräume)		4 Einbauküchen Gasanschluss Absauganlage

2.2 Oberschulen in freier Trägerschaft

2.2.1 WIR - Freie Oberschule Bernsdorf - Schule in freier Trägerschaft



Grunddaten

Schulträger:	Schulverein der Oberschule Bernsdorf e.V./o Bernsdorfer Wohnungsbaugesellschaft mbH	Dienststellenschlüssel:	4131336
--------------	---	-------------------------	---------

Schulstandort:	02994 Bernsdorf, Alte Schulstraße 3		
Kontaktdaten:	Tel:	035723-93464	Fax: 035723-93466
	Email:	sekretariat@oberschule-bernsdorf.de	
	Web:	www.oberschule-bernsdorf.de	

zentralörtliche Lage:	Grundzentrum
-----------------------	--------------

Einzugsbereich:	Bernsdorf und Ortsteile, teilweise Lauta, Kamenz, Hoyerswerda, Oßling
-----------------	---

Schulorganisation

maximale Aufnahmefähigkeit:	6 Klassen	Schulsozialarbeiter:	x
-----------------------------	-----------	----------------------	---

Betreuungsangebote

Betreuungsangebote nach § 16 Abs. 1 SächsSchulG

Betreuungsangebote:	nein
---------------------	------

Schulgebäude und Sportstätten

Schulgebäude:

Anschrift:	02994 Bernsdorf, Alte Schulstraße 3		
Baujahr:	1912	Jahr und Umfang der Rekonstruktion	2 016
Barrierefreiheit:	nein		Sanierung des Altbaus

Schulfreifläche:

Schulfreifläche:	7716	m ²
------------------	------	----------------

Sporthalle:

Anschrift:	02994 Bernsdorf, Albert-Schweitzer-Straße 1
------------	---

2.2.2 Evangelische Mittelschule Gaußig - Schule in freier Trägerschaft



Grunddaten

Schulträger:	Evangelischer Schulverein im Landkreis Bautzen e. V.	Dienststellenschlüssel:	4131231
Schulstandort:	02633 Doberschau-Gaußig, Bautzener Straße 5		
Kontaktdaten:	Tel:	035930/50422	Fax: 035930/55727
	Email:	sekretariat@evsz-gaussig.de	
	Web:	www.evsz-gaussig.de	
zentralörtliche Lage:	keine zentralörtliche Lage		
Einzugsbereich:	Zahlreiche Gemeinden / Städte (mit Ortsteilen): Doberschau-Gaußig; Göda; Demitz-Thumitz; Burkau; Obergurig; Bautzen; Schmölln-Putzkau; Neukirch; Sohland; Großpostwitz; Schirgiswalde; Wilthen; Steinigtwolmsdorf; Bischofswerda; Großharthau, Frankenthal, Rammenau, Großröhrsdorf, Hochkirch, Cunewalde		

Schulorganisation

maximale Aufnahmefähigkeit:	12 Klassen	Schulsozialarbeiter:	-
-----------------------------	------------	----------------------	---

Betreuungsangebote

Betreuungsangebote nach § 16 Abs. 1 SächsSchulG

Betreuungsangebote:

-

Schulgebäude und Sportstätten

Schulgebäude:

Anschrift:	02633 Doberschau-Gaußig, Bautzener Straße 5		
Baujahr:	1900	Jahr und Umfang der Rekonstruktion	2008 - 2012
Barrierefreiheit:	ja		Sanierung und Erweiterung

Schulfreifläche:

Schulfreifläche:

1690	m ²
------	----------------

Sporthalle:

Anschrift:

02633 Gaußig, Günthersdorfer Straße 1

2.2.3 Freie Mittelschule „Johann Heinrich Pestalozzi“ Großdubrau - Schule in freier Trägerschaft



Grunddaten

Schulträger:	Trägerverein Freie Schule Großdubrau e.V.		Dienststellenschlüssel:	4131280
Schulstandort:	02694 Großdubrau, Schulstraße 1			
Kontaktdaten:	Tel:	035934/7144	Fax:	035934/779708
	Email:	freie.ms.grossdubrau@t-online.de		
	Web:	www.freie-mittelschule.de		
zentralörtliche Lage:	Grundzentrum Gemeindeverbund Großdubrau - Radibor			
Einzugsbereich:	Großdubrau, Malschwitz, Radibor, Bautzen			

Schulorganisation

maximale Aufnahmefähigkeit:	8	Klassen	Schulsozialarbeiter:	-
-----------------------------	---	---------	----------------------	---

Betreuungsangebote

Betreuungsangebote nach § 16 Abs. 1 SächsSchulG

Betreuungsangebote:	ja
---------------------	----

Schulgebäude und Sportstätten

Schulgebäude:

Anschrift:	02694 Großdubrau, Schulstraße 1		
Baujahr:	1998	Jahr und Umfang der Rekonstruktion	2 019
Barrierefreiheit:	nein		Um- und Ausbau der Aula zu Klassenzimmern

Schulfreifläche:

Schulfreifläche:	0	m ²
------------------	---	----------------

Sporthalle:

Anschrift:	02694 Großdubrau, Schulstraße
------------	-------------------------------

2.2.4 Evangelische Oberschule Hochkirch - Schule in freier Trägerschaft



Grunddaten

Schulträger:	Evangelischer Schulverein Hochkirch e.V.	Dienststellenschlüssel:	4131348
Schulstandort:	02627 Hochkirch, Schulstraße 7		
Kontaktdaten:	Tel:	035939/889752	Fax: 035939/889662
	Email:	info@evosh.de	
	Web:	www.evosh.de	
zentralörtliche Lage:	keine zentralörtliche Lage		
Einzugsbereich:	Ringenhain, Bautzen, Hochkirch, Kubschütz, Weißenberg, Göda, Großpostwitz, Obergurig, Malschwitz, Kottmar, Löbau, Rosenbach, Cunewalde, Berthelsdorf, Herrnhut, Bernstadt, Schönau-Berzdorf		

Schulorganisation

maximale Aufnahmefähigkeit:	6 Klassen	Schulsozialarbeiter:	x
-----------------------------	-----------	----------------------	---

Betreuungsangebote

Betreuungsangebote nach § 16 Abs. 1 SächsSchulG

Betreuungsangebote:	nein
---------------------	------

Schulgebäude und Sportstätten

Schulgebäude:

Anschrift:	02627 Hochkirch, Schulstraße 7		
Baujahr:	1928	Jahr und Umfang der Rekonstruktion	2 020
Barrierefreiheit:	nein		Ausbau Dachgeschoss, Errichtung Fluchttreppe

Schulfreifläche:

Schulfreifläche:	3000	m ²
------------------	------	----------------

Sporthalle:

Anschrift:	02627 Hochkirch, Zur Kirschallee
------------	----------------------------------

2.2.5 Christliche Oberschule Johanneum Hoyerswerda - Schule in freier Trägerschaft



Grunddaten

Schulträger:	Schulträgerverein Johanneum Hoyerswerda e.V.	Dienststellenschlüssel:	4131371
Schulstandort:	02977 Hoyerswerda, Fischerstraße 5		
Kontaktdaten:	Tel:	03571/42440	Fax: 03571/424444
	Email:	johanneum@johanneum-hoy.de	
	Web:	www.johanneum-hoy.de	
zentralörtliche Lage:	Oberzentraler Städteverbund		
Einzugsbereich:	Hoyerswerda, Elsterheide, Lohsa, Lauta, Bernsdorf, Wittichenau, Ruhland, Spremberg, Oßling		

Schulorganisation

maximale Aufnahmefähigkeit:	6 Klassen	Schulsozialarbeiter:	x
-----------------------------	-----------	----------------------	---

Betreuungsangebote

Betreuungsangebote nach § 16 Abs. 1 SächsSchulG

Betreuungsangebote:	ja
---------------------	----

Schulgebäude und SportstättenSchulgebäude:

Anschrift:	02977 Hoyerswerda, Fischerstraße 5		
Baujahr:	1996	Jahr und Umfang der Rekonstruktion	-
Barrierefreiheit:	ja		-

Schulfreifläche:

Schulfreifläche:	8679	m ²
------------------	------	----------------

Sporthalle:

Anschrift:	02977 Hoyerswerda, Fischerstraße 5		
Baujahr:	2010	Jahr und Umfang der Rekonstruktion	-
Barrierefreiheit:	ja		-
Größe:	1215	m ²	Anzahl der Felder: 3

2.2.6 Paulus-Schule Königswartha - Evangelische Mittelschule - Schule in freier Trägerschaft



Grunddaten

Schulträger:	Evangelischer Schulverein im Landkreis Bautzen e. V.	Dienststellenschlüssel:	4131326
Schulstandort:	02699 Königswartha, Neudorfer Straße 12a		
Kontaktdaten:	Tel:	035931/299503	Fax: 035931/299627
	Email:	kontakt@paulus-schule.de	
	Web:	www.paulus-schule.de	
zentralörtliche Lage:	Grundzentrum		
Einzugsbereich:	zahlreiche Gemeinden / Städte (mit Ortsteilen): Königswartha, Bautzen, Hoyerswerda, Lohsa, Neschwitz, Radibor, Göda, Großdubrau		

Schulorganisation

maximale Aufnahmefähigkeit:	6 Klassen	Schulsozialarbeiter:	x
-----------------------------	-----------	----------------------	---

Betreuungsangebote

Betreuungsangebote nach § 16 Abs. 1 SächsSchulG

Betreuungsangebote:	-
---------------------	---

Schulgebäude und Sportstätten

Schulgebäude:

Anschrift:	02699 Königswartha, Neudorfer Straße 12a		
Baujahr:	1989/1990	Jahr und Umfang der Rekonstruktion	2013/2014
Barrierefreiheit:	ja		Sanierung Toilettenanlagen, Ausbau Dachgeschoss

Schulfreifläche:

Schulfreifläche:	4730	m ²
------------------	------	----------------

Sporthalle:

Anschrift:	02699 Königswartha, Neudorfer Straße 12 b
------------	---

2.2.7 Evangelische Mittelschule Oßling - Schule in freier Trägerschaft 



Grunddaten

Schulträger:	Christliches Schulhaus Oßling gGmbH	Dienststellenschlüssel:	4131298
Schulstandort:	01920 Oßling, Wittichenauer Straße 10		
Kontaktdaten:	Tel:	035792/59267	Fax: 035792/59269
	Email:	info@evmo.de	
	Web:	www.evmo.de	
zentralörtliche Lage:	keine zentralörtliche Lage		
Einzugsbereich:	Oßling, Bernsdorf, Wittichenau, Kamenz, Hosena, Hoyerswerda, Elsterheide, Lohsa, Ohorn, Pulsnitz, Großröhrsdorf		

Schulorganisation

maximale Aufnahmefähigkeit:	8 Klassen	Schulsozialarbeiter:	-
-----------------------------	-----------	----------------------	---

Betreuungsangebote

Betreuungsangebote nach § 16 Abs. 1 SächsSchulG

Betreuungsangebote:	-
---------------------	---

Schulgebäude und Sportstätten

Schulgebäude:

Anschrift:	01920 Oßling, Wittichenauer Straße 10		
Baujahr:	1904	Jahr und Umfang der Rekonstruktion	2 012
Barrierefreiheit:	nein		energetische Sanierung

weitere Schulgebäude:

Anschrift:	01920 Oßling, Schulstraße 8		
Baujahr:	1976	Jahr und Umfang der Rekonstruktion	2008
Barrierefreiheit:	ja		ja

Schulfreifläche:

Schulfreifläche:	1100	m ²
------------------	------	----------------

Sporthalle:

Anschrift:	01920 Oßling, Schulstraße 8
------------	-----------------------------

2.2.8 Freie Christliche Schule Schirgiswalde - Schule in freier Trägerschaft



Grunddaten

Schulträger:	Christlicher Schulverein Schirgiswalde e.V.	Dienststellenschlüssel:	4131272
Schulstandort:	02681 Schirgiswalde-Kirschau, Kirchberg 7		
Kontaktdaten:	Tel:	03592/5449977	Fax: 03592/544192
	Email:	holfeld@csv-schirgiswalde.de	
	Web:	www.csv-schirgiswalde.de	
zentralörtliche Lage:	Grundzentrum Städte- und Gemeindeverbund "Oberland"		
Einzugsbereich:	Südliches Kreisgebiet (Bautzen, Großpostwitz, Cunewalde, Obergurig, Wilthen, Neukirch, Steinigtwolmsdorf, Schirgiswalde-Kirschau, Sohland)		

Schulorganisation

maximale Aufnahmefähigkeit:	6 Klassen	Schulsozialarbeiter:	-
-----------------------------	-----------	----------------------	---

Betreuungsangebote

Betreuungsangebote nach § 16 Abs. 1 SächsSchulG

Betreuungsangebote:

Schulgebäude und Sportstätten

Schulgebäude:

Anschrift:	02681 Schirgiswalde-Kirschau, Kirchberg 7		
Baujahr:	1900	Jahr und Umfang der Rekonstruktion	-
Barrierefreiheit:	nein		-

Schulfreifläche:

Schulfreifläche: m²

Sporthalle:

Anschrift:

2.2.9 Freie Schule Schwepnitz - Oberschule - Schule in freier Trägerschaft



Grunddaten

Schulträger:	Freie Schule Schwepnitz e.V.	Dienststellenschlüssel:	4131306
Schulstandort:	01936 Schwepnitz, Oststraße 36		
Kontaktdaten:	Tel:	035797/70417	Fax: 035797/70419
	Email:	info@freie-schule-schwepnitz.de	
	Web:	www.freie-schule-schwepnitz.de	
zentralörtliche Lage:	keine zentralörtliche Lage		
Einzugsbereich:	Schwepnitz, Königsbrück, Haselbachtal, Pulsnitz, Bernsdorf, Kamenz, Thiendorf		

Schulorganisation

maximale Aufnahmefähigkeit:	12 Klassen	Schulsozialarbeiter:	-
-----------------------------	------------	----------------------	---

Betreuungsangebote

Betreuungsangebote nach § 16 Abs. 1 SächsSchulG

Betreuungsangebote:	-
---------------------	---

Schulgebäude und Sportstätten

Schulgebäude:

Anschrift:	01936 Schwepnitz, Oststraße 36		
Baujahr:	1977	Jahr und Umfang der Rekonstruktion	2 018
Barrierefreiheit:	ja		Anbau

Schulfreifläche:

Schulfreifläche:	2190	m ²
------------------	------	----------------

Sporthalle:

Anschrift:	01936 Schwepnitz, Oststraße 36
------------	--------------------------------

2.2.10 Freie Schule Weißenberg - Schule in freier Trägerschaft



Grunddaten

Schulträger:	Schulträgerverein Weißenberg e.V.	Dienststellenschlüssel:	4131263
Schulstandort:	02627 Weißenberg, Reichenbacher Straße 2		
Kontaktdaten:	Tel:	035876/13770	Fax: 035876/137719
	Email:	mittelschule@kinder-in-weissenberg.de	
	Web:	www.kinder-in-weissenberg.de	
zentralörtliche Lage:	Grundzentrum		
Einzugsbereich:	Weißenberg, Hohendubrau, Vierkirchen, Löbau		

Schulorganisation

maximale Aufnahmefähigkeit:	9 Klassen	Schulsozialarbeiter:	1
-----------------------------	-----------	----------------------	---

Betreuungsangebote

Betreuungsangebote nach § 16 Abs. 1 SächsSchulG

Betreuungsangebote:	ja
---------------------	----

Schulgebäude und Sportstätten

Schulgebäude:

Anschrift:	02627 Weißenberg, Reichenbacher Straße 2		
Baujahr:	1993	Jahr und Umfang der Rekonstruktion	2020
Barrierefreiheit:	ja		Schulneubau

weitere Schulgebäude:

Anschrift:	02627 Weißenberg, Reichenbacher Straße 2		
Baujahr:	2009	Jahr und Umfang der Rekonstruktion	-
Barrierefreiheit:	nein		-

Schulfreifläche:

Schulfreifläche:	k. A.	m ²
------------------	-------	----------------

Sporthalle:

Anschrift:	02627 Weißenberg, Reichenbacher Straße 2
------------	--

3 Gymnasien

3.1 Gymnasien in öffentlicher Trägerschaft

3.1.1 Schiller-Gymnasium Bautzen



Grunddaten

Schulträger:	Stadt Bautzen	Dienststellenschlüssel:	4140042
Schulstandort:	02625 Bautzen, Schilleranlagen 2		
Kontaktdaten:	Tel:	03591/5347900	Fax: 03591/5347999
	Email:	sekretariat-schiller-gymnasium@bautzen.de	
	Web:	www.schiller-gymnasium-bautzen.de	
zentralörtliche Lage:	Oberzentraler Städteverbund		
Einzugsbereich:	Bautzen, Schirgiswalde-Kirschau, Weißenberg, Cunewalde, Doberschau-Gaußig, Göda, Großdubrau, Großpostwitz, Hochkirch, Königswartha, Malschwitz, Neschwitz, Obergurig, Radibor		

Schulorganisation

maximale Aufnahmefähigkeit:	38 Klassen und Kurse	Schulsozialarbeiter:	-		
Kooperationsverbund:	Bautzen-Ost	Schwerpunktschule Inklusion:			
Inklusion von Schülern mit Förderschwerpunkt:					
Hören:	-	Sprache:	-	körperlich-motorische Entwicklung:	x
Sehen:	-	geistige Entwicklung:	-	sozial-emotionale Entwicklung:	x
Schüleranteil:					
sonderpädagogischer Förderbedarf:	0%	Migrationshintergrund:	8%		

Bildungsangebote

überwiegend sorbisch-sprachiger Unterricht:	-
---	---

Fremdsprachen					
Englisch:	x	Sorbisch:	-	Polnisch:	x
Französisch:	x	Russisch:	x	Spanisch:	x
Latein:	x				

sonstige Bildungsangebote:	Schulpartnerschaften Jugend forscht, Schulzoo, Schulgarten Einzelbetreuung von LRS-Schülern Deutsch als Zweitsprache Oberstufenchor, Mittelstufenchor vertiefte Sportausbildung
----------------------------	--

Betreuungsangebote

Ganztagsangebote

Form:	offen:	x	gebunden:	-	teilgebunden:	-
-------	--------	---	-----------	---	---------------	---

Betreuungsangebote nach § 16 Abs. 1 SächsSchulG

Betreuungsangebote:	-
---------------------	---

Schulgebäude und Sportstätten

Schulgebäude Haus 1 und Haus 2:

Anschrift:	02625 Bautzen, Schilleranlagen 2		
Baujahr:	1901	Jahr und Umfang der Rekonstruktion	1998/ 1999/ 2003
Barrierefreiheit:	ja		Komplettsanierung

Schulfreifläche:

Schulfreifläche:	3200	m ²
------------------	------	----------------

Sporthalle:

Anschrift:	02625 Bautzen, Schilleranlagen 2		
Baujahr:	1901	Jahr und Umfang der Rekonstruktion	2 003
Barrierefreiheit:	ja		-
Größe:	220	m ²	Anzahl der Felder: 1

weitere Sporthalle:

Anschrift:	02625 Bautzen, Schilleranlagen 2		
Baujahr:	1 901	Jahr und Umfang der Rekonstruktion	2 003
Barrierefreiheit:	ja		-
Größe:	180	m ²	Anzahl der Felder: 1

Schulentwicklung

Medienbildungskonzept der Schule	07.01.2020	Medienentwicklungsplan des Schulträgers	Beschlussfassung geplant	Schulentwicklungsplan	-
----------------------------------	------------	---	--------------------------	-----------------------	---

Schiller-Gymnasium Bautzen / Bautzen

Haus 1

	Anzahl	Raumgrößen					Schülerkapazität							gemeinsame Nutzung						
		bis 20 m ²	bis 40 m ²	bis 60 m ²	bis 80 m ²	ab 80 m ²	bis 8	bis 10	bis 16	bis 20	bis 25	bis 28	ab 28	allg. Unterricht	andere Schulen	Ganztagsangebote	Ganztagsbetreuung	Hort	VHS/Musikschule	Vereine/andere Nutzer
allgemeine Unterrichtsräume	9		2	7								6			2					
Beschäftigungs-/ Therapie-/ Gruppenräume	2	1	1																	
Räume für Ganztagsangebot																				
Räume für Ganztagsbetreuung																				
Räume für Hort																				
Aula/ Mehrzweckräume	1				1										1					
Vorbereitungs- und Sammlungsräume	8		6	2																
Musik	2			1	1							1								
Kunst	1			1								1								
Informatik	2				2			2												
Biologie	2			1		1							2							
Chemie	1				1								1							
Physik	2			1	1			1				1								
Werken/ Technik/ Textil																				
Hauswirtschaft/ Lehrküche																				
Lehr- und Übungsraum/ Labor																				
Räume Sonderpädagogik																				

Schiller-Gymnasium Bautzen / Bautzen

Haus 2

	Anzahl	Raumgrößen					Schülerkapazität							gemeinsame Nutzung							
		bis 20 m ²	bis 40 m ²	bis 60 m ²	bis 80 m ²	ab 80 m ²	bis 8	bis 10	bis 16	bis 20	bis 25	bis 28	ab 28	allg. Unterricht	andere Schulen	Ganztagsangebote	Ganztagsbetreuung	Hort	VHS/Musikschule	Vereine/andere Nutzer	
allgemeine Unterrichtsräume	20			18	2							20				6					
Beschäftigungs-/ Therapie-/ Gruppenräume	4	3	1																		
Räume für Ganztagsangebot																					
Räume für Ganztagsbetreuung																					
Räume für Hort																					
Aula/ Mehrzweckräume																					
Vorbereitungs- und Sammlungsräume	10	5	4	1																	
Musik																					
Kunst	2			2								1									
Informatik	3			3				2													
Biologie	1				1																1
Chemie	1				1							1									
Physik	1				1																1
Werken/ Technik/ Textil	3	1		2												1					
Hauswirtschaft/ Lehrküche																					
WTH																					
Räume Sonderpädagogik																					

Gebäudegebundene Ausstattung

Anzahl der WLAN-Accesspoints	0
Vollständige WLAN-Abdeckung im Gebäude	<input type="checkbox"/> Ja / <input type="checkbox"/> Nein / <input checked="" type="checkbox"/> teilweise
Internetanbindung	<input checked="" type="checkbox"/> Ja, gegenwärtig mit folgender Bandbreite: 6 Mbit/s <input checked="" type="checkbox"/> Breitbandausbau in 2024 geplant
Raumgebundene Präsentationstechnik	
Beamer (Anzahl)	32
Whiteboards/ interaktive Tafeln/Displays (Anzahl)	27
<u>Besondere Ausstattung</u> (umfasst alle fest eingebauten Gerätschaften für den Fach- und Praxisunterricht (Kabinette und Vorbereitungsräume))	Alle Technik- und Funktionsräume sind mit den entsprechenden Anschlüssen, Maschinen und Geräten ausgerüstet.

3.1.2 Philipp-Melanchthon-Gymnasium Bautzen



Grunddaten

Schulträger:	Stadt Bautzen		Dienststellenschlüssel:	4140026
Schulstandort:	02625 Bautzen, Bahnhofstraße 2			
Kontaktdaten:	Tel:	03591/5347800 und 03591/5347801	Fax:	03591/5347899
	Email:	sek@pmg-bautzen.de		
	Web:	www.pmg-bautzen.de		
zentralörtliche Lage:	Oberzentraler Städteverbund			
Einzugsbereich:	Bautzen, Schirgiswalde-Kirschau, Weißenberg, Cunewalde, Doberschau-Gaußig, Göda, Großdubrau, Großpostwitz, Hochkirch, Königswartha, Kubschütz, Malschwitz, Neschwitz, Obergurig, Radibor, Sohland			

Schulorganisation

maximale Aufnahmefähigkeit:	37	Klassen und Kurse	Schulsozialarbeiter:	-	
Kooperationsverbund:	Bautzen-Süd		Schwerpunktschule Inklusion:	-	
Inklusion von Schülern mit Förderschwerpunkt:					
Hören:	-	Sprache:	-	körperlich-motorische Entwicklung:	x
Sehen:	-	geistige Entwicklung:	-	sozial-emotionale Entwicklung:	x
Schüleranteil:					
sonderpädagogischer Förderbedarf:	0%	Migrationshintergrund:	3%		
angegliedertes Abendgymnasium					

Bildungsangebote

überwiegend sorbisch-sprachiger Unterricht:	-
---	---

Fremdsprachen					
Englisch:	x	Französisch:	x	Latein:	x
Spanisch:	x				

sonstige Bildungsangebote:	<p>Ganztagsangebote siehe Anlage Bläserklasse in Klassenstufe 5 und 6 Sportklasse in Klassenstufe 5 und 6 zusätzliches Betriebspraktikum in Klasse 10 durchgehendes Präventionskonzept mit PIT-Ostsachsen in jeder Klassenstufe Demokratie-Projekt Schüler helfen Schülern Finnland-Projekt</p>
----------------------------	---

Betreuungsangebote

Ganztagsangebote

Form:	offen:	x	gebunden:	-	teilgebunden:	-
-------	--------	---	-----------	---	---------------	---

Betreuungsangebote nach § 16 Abs. 1 SächsSchulG

Betreuungsangebote:	ja
---------------------	----

Schulgebäude und Sportstätten

Schulgebäude:

Anschrift:	02625 Bautzen, Bahnhofstraße 2		
Baujahr:	1867	Jahr und Umfang der Rekonstruktion	2 008
Barrierefreiheit:	ja		Komplettsanierung

weitere Schulgebäude:

Anschrift:	02625 Bautzen, Tzschirnerstraße 1		
Baujahr:	1912	Jahr und Umfang der Rekonstruktion	-
Barrierefreiheit:	ja		-

Schulfreifläche:

Schulfreifläche:	4653	m ²
------------------	------	----------------

Sporthalle:

Anschrift:	02625 Bautzen, Bahnhofstraße 2		
Baujahr:	1867	Jahr und Umfang der Rekonstruktion	2 008
Barrierefreiheit:	ja		-
Größe:	231	m ²	Anzahl der Felder: 1

Schulentwicklung

Medienbildungskonzept der Schule	14.11.2019	Medienentwicklungsplan des Schulträgers	Beschlussfassung geplant	Schulentwicklungsplan	-
----------------------------------	------------	---	--------------------------	-----------------------	---

Philipp-Melanchthon-Gymnasium Bautzen / Bautzen		Anzahl	Raumgrößen					Schülerkapazität							gemeinsame Nutzung						
Haus 1			bis 20 m²	bis 40 m²	bis 60 m²	bis 80 m²	ab 80 m²	bis 8	bis 10	bis 16	bis 20	bis 25	bis 28	ab 28	allg. Unterricht	andere Schulen	Ganztags- angebote	Ganztags- betreuung	Hort	VHS/ Musikschule	Vereine/ andere Nutzer
allgemeine Unterrichtsräume		6			5	1						1	5								
Beschäftigungs-/ Therapie-/ Gruppenräume		2	1	1																	
Räume für Ganztagsangebot																					
Räume für Ganztagsbetreuung																					
Räume für Hort																					
Aula/ Mehrzweckräume		1				1							1								
Vorbereitungs- und Sammlungsräume		9	4	5																	
Musik																					
Kunst																					
Informatik		2			2						1		1								
Biologie		1				1								1							
Chemie		1												1							
Physik		1												1							
Werken/ Technik/ Textil																					
Hauswirtschaft/ Lehrküche																					
Lehr- und Übungsraum/ Labor																					
Räume Sonderpädagogik		3			3								3								

Philipp-Melanchthon-Gymnasium Bautzen / Bautzen		Anzahl	Raumgrößen					Schülerkapazität							gemeinsame Nutzung							
			bis 20 m ²	bis 40 m ²	bis 60 m ²	bis 80 m ²	ab 80 m ²	bis 8	bis 10	bis 16	bis 20	bis 25	bis 28	ab 28	allg. Unterricht	andere Schulen	Ganztagsangebote	Ganztagsbetreuung	Hort	VHS/Musikschule	Vereine/andere Nutzer	
Haus 2																						
allgemeine Unterrichtsräume		15			12	3				1	1	13										
Beschäftigungs-/ Therapie-/ Gruppenräume																						
Räume für Ganztagsangebot																						
Räume für Ganztagsbetreuung																						
Räume für Hort																						
Aula/ Mehrzweckräume		1					1															
Vorbereitungs- und Sammlungsräume		7	4	1	2																	
Musik		2			1	1						2										
Kunst		1			1							1										
Informatik																						
Biologie		1			1							1										
Chemie		2			1	1						2										
Physik		1				1						1										
Werken/ Technik/ Textil		2			2					2												
Hauswirtschaft/ Lehrküche																						
WTH																						
Räume Sonderpädagogik																						

Gebäudegebundene Ausstattung

Hauptgebäude

Anzahl der WLAN-Accesspoints		12
Vollständige WLAN-Abdeckung im Gebäude		<input type="checkbox"/> Ja / <input type="checkbox"/> Nein / <input checked="" type="checkbox"/> teilweise
Internetanbindung		<input checked="" type="checkbox"/> Ja, gegenwärtig mit folgender Bandbreite: 16 Mbit/s <input checked="" type="checkbox"/> Breitbandausbau in 2024 geplant
Raumgebundene Präsentationstechnik	Beamer (Anzahl)	17
	Whiteboards/ interaktive Tafeln/Displays (Anzahl)	9
<u>Besondere Ausstattung</u> (umfasst alle fest eingebauten Gerätschaften für den Fach- und Praxisunterricht (Kabinette und Vorbereitungsräume))		Alle Technik- und Funktionsräume sind mit den entsprechenden Anschlüssen, Maschinen und Geräten ausgerüstet.

Gebäude 2

Anzahl der WLAN-Accesspoints		
Vollständige WLAN-Abdeckung im Gebäude		<input type="checkbox"/> Ja / <input type="checkbox"/> Nein / <input checked="" type="checkbox"/> teilweise
Internetanbindung		<input checked="" type="checkbox"/> Ja, gegenwärtig mit folgender Bandbreite: 6 Mbit/s <input checked="" type="checkbox"/> Breitbandausbau in 2024 geplant
Raumgebundene Präsentationstechnik	Beamer (Anzahl)	6
	Whiteboards/ interaktive Tafeln/Displays (Anzahl)	4
<u>Besondere Ausstattung</u> (umfasst alle fest eingebauten Gerätschaften für den Fach- und Praxisunterricht (Kabinette und Vorbereitungsräume))		Alle Technik- und Funktionsräume sind mit den entsprechenden Anschlüssen, Maschinen und Geräten ausgerüstet.



3.1.3 Sorbisches Gymnasium Bautzen - Serbski gymnazij Budyšin



Grunddaten

Schulträger:	Landkreis Bautzen	Dienststellenschlüssel:	4140034
Schulstandort:	02625 Bautzen, Friedrich-List-Straße 8		
Kontaktdaten:	Tel:	03591/52730	Fax: 03591/527328
	Email:	sorbisches.gymnasium@t-online.de	
	Web:	www.sorbisches-gymnasium.de	
zentralörtliche Lage:	Oberzentraler Städteverbund		
Einzugsbereich:	Landkreis Bautzen		

Schulorganisation

maximale Aufnahmefähigkeit:	bis zu 25 Klassen und Kurse	Schulsozialarbeiter:	x
-----------------------------	--------------------------------------	----------------------	---

Durch den gemeinsamen Schulcampus bestehen hinsichtlich der maximalen Aufnahmekapazität Wechselwirkungen mit der Sorbischen Oberschule in Bautzen.

Kooperationsverbund:	Bautzen-Nord	Schwerpunktschule Inklusion:	-
----------------------	--------------	------------------------------	---

Inklusion von Schülern mit Förderschwerpunkt:					
Hören:	-	Sprache:	-	körperlich-motorische Entwicklung:	x
Sehen:	x	geistige Entwicklung:	-	sozial-emotionale Entwicklung:	x

Schüleranteil:			
sonderpädagogischer Förderbedarf:	0%	Migrationshintergrund:	3%

Bildungsangebote

Sorbisch in Sprach- und Sachfächern nach dem Konzept 2plus	x
--	---

Fremdsprachen					
Englisch:	x	Russisch:	x	Tschechisch:	x
Französisch:	x				

sonstige Bildungsangebote:	umfangreiche Ganztagsangebote Kinderchor für die Klassenstufen 5.-8. 1. Sorbische Kulturbrigade (Klassenstufe 9.-12.) Schulorchester Klassenstufen 5.-12.) Schulpartnerschaft in Frankreich
----------------------------	---

BetreuungsangeboteGanztagsangebote

Form:	offen:	-	gebunden:	-	teilgebunden:	x
-------	--------	---	-----------	---	---------------	---

Betreuungsangebote nach § 16 Abs. 1 SächsSchulG

Betreuungsangebote:	ja
---------------------	----

Internatsunterbringung

Name:	Internat Sorbisches Gymnasium				
Anschrift:	02625 Bautzen, Friedrich-List-Straße 8 a				
Betriebserlaubnis:	01.02.2010	Aufnahmekapazität:	55	Auslastung:	95%

Schulgebäude und SportstättenSchulgebäude:

Anschrift:	02625 Bautzen, Friedrich-List-Straße 8			
Baujahr:	1904	Jahr und Umfang der Rekonstruktion	2006 - 2008	
Barrierefreiheit:	ja		Komplettsanierung	

Schulfreifläche:

Schulfreifläche:	12300	m ²
------------------	-------	----------------

Sporthalle:

Anschrift:	02625 Bautzen, Friedrich-List-Straße 8			
Baujahr:	2009	Jahr und Umfang der Rekonstruktion		
Barrierefreiheit:	ja		-	
Größe:	968	m ²	Anzahl der Felder:	2

Weitere Sporthalle:

Anschrift:	02625 Bautzen, Friedrich-List-Straße 8			
Baujahr:	1904	Jahr und Umfang der Rekonstruktion	1 998	
Barrierefreiheit:	ja		-	
Größe:	200	m ²	Anzahl der Felder:	1

Schulentwicklung

Medienbildungs- konzept der Schule	vorliegend	Medienentwicklungs- plan des Schulträgers	11/2020	Schulentwicklungs- plan	-
---------------------------------------	------------	--	---------	----------------------------	---

Sorbisches Gymnasium



	Anzahl	Raumgrößen					Schülerkapazität							gemeinsame Nutzung						
		bis 20 m ²	bis 40 m ²	bis 60 m ²	bis 80 m ²	ab 80 m ²	bis 8	bis 10	bis 16	bis 20	bis 25	bis 28	ab 28	allg. Unterricht	andere Schulen	Ganztagsangebote	Ganztagsbetreuung	Hort	VHS/Musikschule	Vereine/andere Nutzer
allgemeine Unterrichtsräume	18		1	14	3				1	1	2	14			3	13	1			
Beschäftigungs-/ Therapie-/ Gruppenräume																				
Räume für Ganztagsangebot																				
Räume für Ganztagsbetreuung																				
Räume für Hort																				
Aula/ Mehrzweckräume	3		1	1		1						1			3					
Vorbereitungs- und Sammlungsräume	15	7	6	1	1									1	13					
Musik	2			1	1				1			1			2					
Kunst	2			1	1							2			2					
Informatik	3		1		2				2			1			3					
Biologie	2			1	1							2			2					
Chemie	1				1							1			1					
Physik	2			1	1							2			2					
Werken/ Technik/ Textil	3	1		2					2						2					
Hauswirtschaft/ Lehrküche																				
Lehr- und Übungsraum/ Labor	1			1					1						1					
Räume Sonderpädagogik																				

Gebäudegebundene Ausstattung 

Anzahl der WLAN-Accesspoints	2	
Vollständige WLAN-Abdeckung im Gebäude	<input type="checkbox"/> Ja / <input type="checkbox"/> Nein / <input checked="" type="checkbox"/> teilweise	
Internetanbindung	<input checked="" type="checkbox"/> Ja, gegenwärtig mit folgender Bandbreite: 100 Mbit/s <input checked="" type="checkbox"/> Breitbandausbau in 2020 geplant	
Raumgebundene Präsentationstechnik	Beamer (Anzahl)	30
	Whiteboards/ interaktive Tafeln/Displays (Anzahl)	12
<u>Besondere Ausstattung</u> (umfasst alle fest eingebauten Gerätschaften für den Fach- und Praxisunterricht (Kabinette und Vorbereitungsräume)	Chemiekabinette (110/111/112) Gasanschluss, Absauganlagen; Brennofen, Bohrmaschine, Kraftstrom, Bandsäge (022/023/024)	

3.1.4 Goethe-Gymnasium Bischofswerda



Grunddaten

Schulträger:	Landkreis Bautzen	Dienststellenschlüssel:	4140059
Schulstandort:	01877 Bischofswerda, August-König-Straße 12		
Kontaktdaten:	Tel:	03594/7792190	Fax: 03594/77921930
	Email:	gymnasium@bischofswerda.de	
	Web:	www.goethegym-biw.de	
zentralörtliche Lage:	Grundzentrum mit besonderer Gemeindefunktion „Bildung“		
Einzugsbereich:	Bautzen, Bischofswerda, Burkau, Demitz Thumitz, Dresden, Elstra, Frankenthal, Doberschau-Gaußig, Göda, Großhähnchen, Großharhau, Großröhrsdorf, Günthersdorf, Kamenz, Langebrück, Liegau-Augustusbad, Naundorf, Neukirch/Lausitz, Neustadt i.Sa., Ohorn, Panschwitz-Kuckau, Rammenau, Ringenhain, Schmölln-Putzkau, Sebnitz, Stolpen, Wachau		

Schulorganisation

maximale Aufnahmefähigkeit:	40 Klassen und Kurse	Schulsozialarbeiter:	x		
Kooperationsverbund:	Bischofswerda	Schwerpunktschule Inklusion:	x		
Inklusion von Schülern mit Förderschwerpunkt:					
Hören:	-	Sprache:	-	körperlich-motorische Entwicklung:	x
Sehen:	x	geistige Entwicklung:	-	sozial-emotionale Entwicklung:	
Schüleranteil:					
sonderpädagogischer Förderbedarf:	1%	Migrationshintergrund:	5%		

Bildungsangebote

überwiegend sorbisch-sprachiger Unterricht:	-
---	---

Fremdsprachen					
Englisch:	x	Sorbisch:	-	Latein:	x
Französisch:	x	Russisch:	x		

sonstige Bildungsangebote:	Schulversuch „Leistung macht Schule“, Konsultationsschule Sachsens für Begabungs- und Begabtenförderung Vertiefungsklassen Sport und Musik zwei Schülerfirmen, z.T. in einem deutsch- polnischen INTERREG-Projekt
----------------------------	--

Betreuungsangebote

Ganztagsangebote

Form:	offen:	-	gebunden:	x	teilgebunden:	x
-------	--------	---	-----------	---	---------------	---

Betreuungsangebote nach § 16 Abs. 1 SächsSchulG

Betreuungsangebote:	nein
---------------------	------

Schulgebäude und Sportstätten

Schulgebäude:

Anschrift:	01877 Bischofswerda, August-König-Straße 12				
Baujahr:	1912	Jahr und Umfang der Rekonstruktion	2 014		
Barrierefreiheit:	ja		Komplettsanierung		

Schulfreifläche:

Schulfreifläche:	10280	m ²
------------------	-------	----------------

Sporthalle:

Anschrift:	01877 Bischofswerda, Goethestraße 3				
Baujahr:	2010	Jahr und Umfang der Rekonstruktion	-		
Barrierefreiheit:	ja		-		
Größe:	542	m ²	Anzahl der Felder:	2	

weitere Sporthalle:

Anschrift:	01877 Bischofswerda, August-König-Straße 12				
Baujahr:	1 912	Jahr und Umfang der Rekonstruktion	2 014		
Barrierefreiheit:	ja		-		
Größe:	264	m ²	Anzahl der Felder:	1	

Schulentwicklung

Medienbildungs- konzept der Schule	vorliegend	Medienentwicklungs- plan des Schulträgers	11/2020	Schulentwicklungs- plan	-
---------------------------------------	------------	--	---------	----------------------------	---

Goethe-Gymnasium Bischofswerda	Anzahl	Raumgrößen					Schülerkapazität						gemeinsame Nutzung							
		bis 20 m ²	bis 40 m ²	bis 60 m ²	bis 80 m ²	ab 80 m ²	bis 8	bis 10	bis 16	bis 20	bis 25	bis 28	ab 28	allg. Unterricht	andere Schulen	Ganztagsangebote	Ganztagsbetreuung	Hort	VHS/ Musikschule	Vereine/ andere Nutzer
Hauptgebäude:																				
allgemeine Unterrichtsräume	33		2	18	12	1						27	3						6	
Beschäftigungs-/ Therapie-/ Gruppenräume	3	1	1			1							1							
Räume für Ganztagsangebot																				
Räume für Ganztagsbetreuung																				
Räume für Hort																				
Aula/ Mehrzweckräume	5		1	1		3						3						1		
Vorbereitungs- und Sammlungsräume	26	7	13	4	1	1													2	
Musik	4			2	2							3						1		
Kunst	2			1	1							2						2		
Informatik	2			1	1				1			1								
Biologie	2					2						2								
Chemie	2					2						2								
Physik	3					3						2								
Werken/ Technik/ Textil	3		1	2					2											
Hauswirtschaft/ Lehrküche																				
Lehr- und Übungsraum/ Labor	6		5	1																
Räume Sonderpädagogik	3	1	2																	

Gebäudegebundene Ausstattung

Anzahl der WLAN-Accesspoints	23	
Vollständige WLAN-Abdeckung im Gebäude	<input checked="" type="checkbox"/> Ja / <input type="checkbox"/> Nein / <input type="checkbox"/> teilweise	
Internetanbindung	<input checked="" type="checkbox"/> Ja, gegenwärtig mit folgender Bandbreite: 16 Mbit/s <input checked="" type="checkbox"/> Breitbandausbau bis 2020 geplant	
Raumgebundene Präsentationstechnik	Beamer (Anzahl)	24
	Whiteboards/ interaktive Tafeln/Displays (Anzahl)	16
<u>Besondere Ausstattung</u> (umfasst alle fest eingebauten Gerätschaften für den Fach- und Praxisunterricht (Kabinette und Vorbereitungsräume))	1* Erdgasanschluss, 2* Propangasanschluss (Chemie), 1 Brennofen, 2* Absauganlagen, 1 Kreissäge, 26 Kraftstromanschluss im Haus, 2 Kraftstromanschluss Außenpoller	

3.1.5 Ferdinand-Sauerbruch-Gymnasium Großröhrsdorf



Grunddaten

Schulträger:	Landkreis Bautzen	Dienststellenschlüssel:	4140117
Schulstandort:	01900 Großröhrsdorf, Melanchthonstraße 21		
Kontaktdaten:	Tel:	035952/28130	Fax: 035952/28140
	Email:	gymnasium-grossroehrsdorf@t-online.de	
	Web:	https://www.sachsen.schule/~gym-grossroehrsdorf/	
zentralörtliche Lage:	Grundzentrum		
Einzugsbereich:	Langenwolmsdorf, Stolpen, Rennersdorf, Fischbach, Arnsdorf, Seeligstadt, Großröhrsdorf, Kleinröhrsdorf, Bretinig-Hauswalde, Pulsnitz, Ohorn, Oberlichtenau, Großnaundorf, Mittelbach, Lichtenberg, Lausnitz, Steina, Rammenau, Radeberg		

Schulorganisation

maximale Aufnahmefähigkeit:	32	Klassen und Kurse	Schulsozialarbeiter:	-
zuzüglich Containererweiterung:	6	Klassen und Kurse	Vorbereitungsklassen (VKA-DaZ):	-
Kooperationsverbund:	Bischofswerda		Schwerpunktschule Inklusion:	-
Inklusion von Schülern mit Förderschwerpunkt:				
Hören:	-	Sprache:	-	körperlich-motorische Entwicklung: x
Sehen:	-	geistige Entwicklung:	-	sozial-emotionale Entwicklung: x
Schüleranteil:				
sonderpädagogischer Förderbedarf:	0%	Migrationshintergrund:	2%	

Bildungsangebote

Fremdsprachen					
Englisch:	x	Sorbisch:	-	Latein:	x
Französisch:	x	Russisch:	x		

sonstige Bildungsangebote:	umfangreiche Ganztagsangebote
----------------------------	-------------------------------

Betreuungsangebote

Ganztagsangebote

Form:	offen:	x	gebunden:	-	teilgebunden:	-
-------	--------	---	-----------	---	---------------	---

Betreuungsangebote nach § 16 Abs. 1 SächsSchulG

Betreuungsangebote:	ja
---------------------	----

Schulgebäude und Sportstätten

Schulgebäude:

Anschrift:	01900 Großröhrsdorf, Melanchthonstraße 21				
Baujahr:	1905	Jahr und Umfang der	2 010		
Barrierefreiheit:	ja	Rekonstruktion	Vollsanierung und Anbau		

Schulfreifläche:

Schulfreifläche:	1800	m ²
------------------	------	----------------

Sporthalle:

Anschrift:	01900 Großröhrsdorf, Melanchthonstraße 27				
Baujahr:	2017	Jahr und Umfang der	-		
Barrierefreiheit:	ja	Rekonstruktion	-		
Größe:	1200	m ²	Anzahl der Felder:	3	

Schulentwicklung

Medienbildungskonzept der Schule	vorliegend	Medienentwicklungsplan des Schulträgers	11/2020	Schulentwicklungsplan	-
----------------------------------	------------	---	---------	-----------------------	---

Ferdinand-Sauerbruch-Gymnasium

	Anzahl	Raumgrößen					Schülerkapazität							gemeinsame Nutzung							
		bis 20 m ²	bis 40 m ²	bis 60 m ²	bis 80 m ²	ab 80 m ²	bis 8	bis 10	bis 16	bis 20	bis 25	bis 28	ab 28	allg. Unterricht	andere Schulen	Ganztagsangebote	Ganztagsbetreuung	Hort	VHS/ Musikschule	Vereine/ andere Nutzer	
allgemeine Unterrichtsräume	25			8	17						8	6	11								
Beschäftigungs-/ Therapie-/ Gruppenräume	2		1	1				2													
Räume für Ganztagsangebot																					
Räume für Ganztagsbetreuung																					
Räume für Hort																					
Aula/ Mehrzweckräume	1					1							1								
Vorbereitungs- und Sammlungsräume	18	6	8	1	3										1						
Musik	2				2							2									
Kunst	2				2								2								
Informatik	4				4			2				2									
Biologie	2					2						2									
Chemie	2					2						2									
Physik	2					2						2									
Werken/ Technik/ Textil	1			1				1													
Hauswirtschaft/ Lehrküche																					
Lehr- und Übungsraum/ Labor																					
Räume Sonderpädagogik																					

Gebäudegebundene Ausstattung

Anzahl der WLAN-Accesspoints	1	
Vollständige WLAN-Abdeckung im Gebäude	<input type="checkbox"/> Ja / <input checked="" type="checkbox"/> Nein / <input type="checkbox"/> teilweise	
Internetanbindung	<input checked="" type="checkbox"/> Ja, gegenwärtig mit folgender Bandbreite: 10 Mbit/s	
Raumgebundene Präsentationstechnik	Beamer (Anzahl)	18
	Whiteboards/ interaktive Tafeln/Displays (Anzahl)	6
<u>Besondere Ausstattung</u> (umfasst alle fest eingebauten Gerätschaften für den Fach- und Praxisunterricht (Kabinette und Vorbereitungsräume))	Keyboardzimmer 4 Gasanschlüsse (Physik, Chemie) 2 Absauganlagen (Chemie) 1 Brennofen	

3.1.6 Léon-Foucault-Gymnasium Hoyerswerda



Grunddaten

Schulträger:	Stadt Hoyerswerda		Dienststellenschlüssel:	4140158
Schulstandort:	02977 Hoyerswerda, Dietrich-Bonhoeffer-Straße 20			
Kontaktdaten:	Tel:	03571/60130	Fax:	03571/601320
	Email:	sek01@foucault-verwaltung.de		
	Web:	www.foucaultgymnasium.de		
zentralörtliche Lage:	Oberzentraler Städteverbund			
Einzugsbereich:	Hoyerswerda, Lauta Wittichenau, Bernsdorf, Lohsa, Oßling, Spremberg, Ruhland, Schwarzheide			

Schulorganisation

maximale Aufnahmefähigkeit:	32	Klassen und Kurse	Schulsozialarbeiter:	-
Kooperationsverbund:	Hoyerswerda		Schwerpunktschule Inklusion:	
Inklusion von Schülern mit Förderschwerpunkt:				
Hören:	-	Sprache:	-	körperlich-motorische Entwicklung: x
Sehen:	-	geistige Entwicklung:	-	sozial-emotionale Entwicklung: x
Schüleranteil:				
sonderpädagogischer Förderbedarf:	0%	Migrationshintergrund:	5%	

Bildungsangebote

überwiegend sorbisch-sprachiger Unterricht:	-
---	---

Fremdsprachen					
Englisch:	x	Sorbisch:	-	Latein:	x
Französisch:	x	Russisch:	x		

sonstige Bildungsangebote:	Schulversuch „vom Schulbuch zum I-Pad“ Sportbegabtenklassen Chor Orchester
----------------------------	---

Betreuungsangebote

Ganztagsangebote

Form:	offen:	-	gebunden:	-	teilgebunden:	x
-------	--------	---	-----------	---	---------------	---

Betreuungsangebote nach § 16 Abs. 1 SächsSchulG

Betreuungsangebote:	ja
---------------------	----

Schulgebäude und Sportstätten

Schulgebäude:

Anschrift:	02977 Hoyerswerda, Dietrich-Bonhoeffer-Straße 20		
Baujahr:	1972	Jahr und Umfang der Rekonstruktion	2002-2003
Barrierefreiheit:	ja		Komplettsanierung

Schulfreifläche:

Schulfreifläche:	20804	m ²
------------------	-------	----------------

Sporthalle:

Anschrift:	02977 Hoyerswerda, D.-Bonhoeffer-Straße 20		
Baujahr:	1973	Jahr und Umfang der Rekonstruktion	2005-2006
Barrierefreiheit:	ja		Komplettsanierung
Größe:	950	m ²	Anzahl der Felder: 3

genutzte Schwimmhalle:

Anschrift:	Lausitzbad Hoyerswerda GmbH - 026977 Hoyerswerda, Am Gondelteich 1
------------	--

Schulentwicklung

Medienbildungs- konzept der Schule	Beschluss- fassung geplant	Medienentwicklungs- plan des Schulträgers	Beschluss- fassung geplant	Schulentwicklungs- plan	nein
---------------------------------------	----------------------------------	--	----------------------------------	----------------------------	------

Léon-Foucault-Gymnasium Hoyerswerda / Hoyerswerda

Hauptgebäude:

	Anzahl	Raumgrößen					Schülerkapazität							gemeinsame Nutzung						
		bis 20 m ²	bis 40 m ²	bis 60 m ²	bis 80 m ²	ab 80 m ²	bis 8	bis 10	bis 16	bis 20	bis 25	bis 28	ab 28	allg. Unterricht	andere Schulen	Ganztagsangebote	Ganztagsbetreuung	Hort	VHS/ Musikschule	Vereine/ andere Nutzer
allgemeine Unterrichtsräume	13				13								13							
Beschäftigungs-/ Therapie-/ Gruppenräume	3	1	1		1								1							
Räume für Ganztagsangebot																				
Räume für Ganztagsbetreuung																				
Räume für Hort																				
Aula/ Mehrzweckräume	1					1							1							
Vorbereitungs- und Sammlungsräume	7		7																	
Musik	3		1		2								2							
Kunst	1				1								1							
Informatik	1				1								1							
Biologie	1				1								1							
Chemie	1				1								1							
Physik	1				1								1							
Werken/ Technik/ Textil																				
Hauswirtschaft/ Lehrküche																				
Lehr- und Übungsraum/ Labor	1		1																	
Räume Sonderpädagogik																				

Léon-Foucault-Gymnasium Hoyerswerda / Hoyerswerda	Anzahl	Raumgrößen					Schülerkapazität							gemeinsame Nutzung						
		bis 20 m ²	bis 40 m ²	bis 60 m ²	bis 80 m ²	ab 80 m ²	bis 8	bis 10	bis 16	bis 20	bis 25	bis 28	ab 28	allg. Unterricht	andere Schulen	Ganztags- angebote	Ganztags- betreuung	Hort	VHS/ Musikschule	Vereine/ andere Nutzer
Gebäude 2:																				
allgemeine Unterrichtsräume	14				14								14							
Beschäftigungs-/ Therapie-/ Gruppenräume																				
Räume für Ganztagsangebot																				
Räume für Ganztagsbetreuung																				
Räume für Hort																				
Aula/ Mehrzweckräume																				
Vorbereitungs- und Sammlungsräume	14	2	12																	
Musik	1				1								1							
Kunst	3					3							3							
Informatik	3				3								3							
Biologie	2				2								2							
Chemie	1				1								1							
Physik	1				1								1							
Werken/ Technik/ Textil	1					1							1							
Hauswirtschaft/ Lehrküche																				
WTH																				
Räume Sonderpädagogik																				

Gebäudegebundene Ausstattung

Anzahl der WLAN-Accesspoints		16
Vollständige WLAN-Abdeckung im Gebäude		<input type="checkbox"/> Ja / <input type="checkbox"/> Nein / <input checked="" type="checkbox"/> teilweise
Internetanbindung		<input checked="" type="checkbox"/> Ja, gegenwärtig mit folgender Bandbreite: 100 Mbit/s <input checked="" type="checkbox"/> Breitbandausbau in 2020 geplant
Raumgebundene Präsentationstechnik	Beamer (Anzahl)	32
	Whiteboards/ interaktive Tafeln/Displays (Anzahl)	17
<u>Besondere Ausstattung</u> (umfasst alle fest eingebauten Gerätschaften für den Fach- und Praxisunterricht (Kabinette und Vorbereitungsräume)		Keine Angaben

3.1.7 Lessing-Gymnasium Hoyerswerda



Grunddaten

Schulträger:	Stadt Hoyerswerda		Dienststellenschlüssel:	4140141
Schulstandort:	02977 Hoyerswerda, Pestalozzistraße 1			
Kontaktdaten:	Tel:	03571/6076560	Fax:	03571/60765620
	Email:	sek1@les-gym-hoy.de		
	Web:	www.lessinggymnasium-hoywoy.de		
zentralörtliche Lage:	Oberzentraler Städteverbund			
Einzugsbereich:	Hoyerswerda, Bernsdorf, Spreetal, Lauta, Königswartha, Elsterheide, Wittichenau, Boxberg, Schleife, Schwepnitz, Lohsa, Oßling, Rabitz-Rosenthal, Spremberg, Senftenberg, Welzow			

Schulorganisation

maximale Aufnahmefähigkeit:	32	Klassen und Kurse	Schulsozialarbeiter:	-
Kooperationsverbund:	Hoyerswerda		Schwerpunktschule Inklusion:	
Inklusion von Schülern mit Förderschwerpunkt:				
Hören:	x	Sprache:	x	körperlich-motorische Entwicklung: x
Sehen:	x	geistige Entwicklung:	-	sozial-emotionale Entwicklung: x
Schüleranteil:				
sonderpädagogischer Förderbedarf:	1%	Migrationshintergrund:	3%	

Bildungsangebote

überwiegend sorbisch-sprachiger Unterricht:	-
---	---

Fremdsprachen					
Englisch:	x	Sorbisch:	x	Arabisch:	-
Französisch:	x	Russisch:	x	Persisch:	-
Latein:	x	Tschechisch:	-		
Spanisch:	-	Polnisch:	-		

sonstige Bildungsangebote:	vertiefte musische Ausbildung nach §4 SOGYA Begabten- und Begabungsförderung verschiedene Fremdsprachenzertifikate Sorbisch als Zweitsprache Kulturschulprojekt
----------------------------	---

Betreuungsangebote

Ganztagsangebote

Form:	offen:	-	gebunden:	-	teilgebunden:	x
-------	--------	---	-----------	---	---------------	---

Betreuungsangebote nach § 16 Abs. 1 SächsSchulG

Betreuungsangebote:	ja
---------------------	----

Schulgebäude und Sportstätten

Schulgebäude:

Anschrift:	02977 Hoyerswerda, Pestalozzistraße 1		
Baujahr:	1962	Jahr und Umfang der Rekonstruktion	2009 - 2012
Barrierefreiheit:	ja		Komplettsanierung

Schulfreifläche:

Schulfreifläche:	11928	m ²
------------------	-------	----------------

Sporthalle:

Anschrift:	02977 Hoyerswerda, Pestalozzistraße 1		
Baujahr:	2014	Jahr und Umfang der Rekonstruktion	-
Barrierefreiheit:	ja		-
Größe:	857	m ²	Anzahl der Felder: 2

genutzte Schwimmhalle:

Anschrift:	Lausitzbad Hoyerswerda GmbH - 026977 Hoyerswerda, Am Gondelteich 1
------------	--

Schulentwicklung

Medienbildungskonzept der Schule	Beschlussfassung geplant	Medienentwicklungsplan des Schulträgers	Beschlussfassung geplant	Schulentwicklungsplan	nein
----------------------------------	--------------------------	---	--------------------------	-----------------------	------

**Lessing-Gymnasium Hoyerswerda /
Hoyerswerda**

Hauptgebäude:

	Anzahl	Raumgrößen					Schülerkapazität							gemeinsame Nutzung							
		bis 20 m ²	bis 40 m ²	bis 60 m ²	bis 80 m ²	ab 80 m ²	bis 8	bis 10	bis 16	bis 20	bis 25	bis 28	ab 28	allg. Unterricht	andere Schulen	Ganztagsangebote	Ganztagsbetreuung	Hort	VHS/ Musikschule	Vereine/ andere Nutzer	
allgemeine Unterrichtsräume	22			3	19							3	18								
Beschäftigungs-/ Therapie-/ Gruppenräume	4		2	2			2	1				1		1							
Räume für Ganztagsangebot	1				1					1				1							
Räume für Ganztagsbetreuung																					
Räume für Hort																					
Aula/ Mehrzweckräume	2				1	1							1								
Vorbereitungs- und Sammlungsräume	8		5	1	2																
Musik	12	5	2	3	2		6	1	1			2	2	4		1					
Kunst	2				1	1						1	1	2							
Informatik	3			2	1				2			1		3							
Biologie	2					2							2	2							
Chemie	2					2							2	2							
Physik	2					2							2	2							
Werken/ Technik/ Textil	1				1				1												
Hauswirtschaft/ Lehrküche																					
Lehr- und Übungsraum/ Labor	1			1							1			1							
Räume Sonderpädagogik																					

Gebäudegebundene Ausstattung

Anzahl der WLAN-Accesspoints	2	
Vollständige WLAN-Abdeckung im Gebäude	<input type="checkbox"/> Ja / <input checked="" type="checkbox"/> Nein / <input type="checkbox"/> teilweise	
Internetanbindung	<input checked="" type="checkbox"/> Ja, gegenwärtig mit folgender Bandbreite: 20 Mbit/s <input checked="" type="checkbox"/> Breitbandausbau in 2020 geplant	
Raumgebundene Präsentationstechnik	Beamer (Anzahl)	37
	Whiteboards/ interaktive Tafeln/Displays (Anzahl)	17
<u>Besondere Ausstattung</u> (umfasst alle fest eingebauten Gerätschaften für den Fach- und Praxisunterricht (Kabinette und Vorbereitungsräume))	Gasanschlüsse in CH-Kabinetten und Vorbereitungsraume, PH-Kabinette, Praktikumsraum Absaugeinrichtungen: CH-Kabinette, CH-Vorbereitungsraum Vorbereitung Werken: z. B. Bohrmaschinen und Brennofen - Kraftstrom an Turnhalle	

3.1.8 Gotthold-Ephraim-Lessing-Gymnasium Kamenz



Grunddaten

Schulträger:	Landkreis Bautzen	Dienststellenschlüssel:	4140174
Schulstandort:	01917 Kamenz, Macherstraße 146		
Kontaktdaten:	Tel:	03578/3746110	Fax: 03578/3746190
	Email:	sekretariat@lessgym-kamenz.de	
	Web:	lessgym-kamenz.de	
zentralörtliche Lage:	Mittelzentrum		
Einzugsbereich:	Altkreis Kamenz. Pulsnitz bis Oßling, z.T. Sorbisches Gebiet Ralbitz-Rosenthal, Elstra bis Bernsdorf-Wiednitz, Schwepnitz- Königsbrück		

Schulorganisation

maximale Aufnahmefähigkeit:	43	Klassen und Kurse	Schulsozialarbeiter:	-
Kooperationsverbund:	Kamenz		Schwerpunktschule Inklusion:	-
Inklusion von Schülern mit Förderschwerpunkt:				
Hören:	-	Sprache:	x	körperlich-motorische Entwicklung: x
Sehen:	-	geistige Entwicklung:	-	sozial-emotionale Entwicklung:
Schüleranteil:				
sonderpädagogischer Förderbedarf:	0%	Migrationshintergrund:	5%	

Bildungsangebote

überwiegend sorbisch-sprachiger Unterricht:	-
---	---

Fremdsprachen					
Englisch:	x	Sorbisch:	-	Latein:	x
Französisch:	x	Russisch:	x	Spanisch:	x

sonstige Bildungsangebote:	fächerverbindender Grundkurs Kommunikation, Deutsch als Zweitsprache LRS-Betreuung
----------------------------	--

Betreuungsangebote

Ganztagsangebote

Form:	offen:	x	gebunden:	-	teilgebunden:	-
-------	--------	---	-----------	---	---------------	---

Betreuungsangebote nach § 16 Abs. 1 SächsSchulG

Betreuungsangebote:	-
---------------------	---

Schulgebäude und Sportstätten

Schulgebäude:

Anschrift:	01917 Kamenz, Macherstraße 146				
Baujahr:	1988	Jahr und Umfang der Rekonstruktion	1991/1992		
Barrierefreiheit:	ja		Rekonstruktion		

Es werden Räumlichkeiten der Schule durch das medienpädagogische Zentrum, Regionalstelle Kamenz genutzt
--

Schulfreifläche:

Schulfreifläche:	2400	m ²
------------------	------	----------------

Sporthalle:

Anschrift:	01917 Kamenz, Macherstraße 146				
Baujahr:	2001	Jahr und Umfang der Rekonstruktion	-		
Barrierefreiheit:	ja		-		
Größe:	1215	m ²	Anzahl der Felder:	3	

genutzte Schwimmhalle:

Anschrift:	Schwimmhalle Kamenz - 01917 Kamenz, Friedensstraße 1
------------	--

Schulentwicklung

Medienbildungs- konzept der Schule	vorliegend	Medienentwicklungs- plan des Schulträgers	11/2020	Schulentwicklungs- plan	-
---------------------------------------	------------	--	---------	----------------------------	---

**Gotthold-Ephraim-Lessing-Gymnasium
Kamenz**

	Anzahl	Raumgrößen					Schülerkapazität							gemeinsame Nutzung							
		bis 20 m ²	bis 40 m ²	bis 60 m ²	bis 80 m ²	ab 80 m ²	bis 8	bis 10	bis 16	bis 20	bis 25	bis 28	ab 28	allg. Unterricht	andere Schulen	Ganztagsangebote	Ganztagsbetreuung	Hort	VHS/Musikschule	Vereine/andere Nutzer	
allgemeine Unterrichtsräume	30			7	9	14					6		24								
Beschäftigungs-/ Therapie-/ Gruppenräume																					
Räume für Ganztagsangebot	1	1																			
Räume für Ganztagsbetreuung																					
Räume für Hort																					
Aula/ Mehrzweckräume	2					2							2								
Vorbereitungs- und Sammlungsräume	14	1	10	1	1	1															
Musik	3					3						1	2								
Kunst	2				1	1															
Informatik	4			1	2	1			1												
Biologie	5				1	4															
Chemie	2				2																
Physik	3				1	2															
Werken/ Technik/ Textil	1					1			1												
Hauswirtschaft/ Lehrküche																					
Lehr- und Übungsraum/ Labor																					
Räume Sonderpädagogik																					

Gebäudegebundene Ausstattung

Anzahl der WLAN-Accesspoints	4	
Vollständige WLAN-Abdeckung im Gebäude	<input type="checkbox"/> Ja / <input checked="" type="checkbox"/> Nein / <input checked="" type="checkbox"/> teilweise	
Internetanbindung	<input checked="" type="checkbox"/> Ja, gegenwärtig mit folgender Bandbreite: 15 Mbit/s	
Raumgebundene Präsentationstechnik	Beamer (Anzahl)	25
	Whiteboards/ interaktive Tafeln/Displays (Anzahl)	18
<u>Besondere Ausstattung</u> (umfasst alle fest eingebauten Gerätschaften für den Fach- und Praxisunterricht (Kabinette und Vorbereitungsräume))	1 x Kraftstrom 8 Maschinen	

3.1.9 Humboldt-Gymnasium Radeberg



Grunddaten

Schulträger:	Landkreis Bautzen	Dienststellenschlüssel:	4140208
Schulstandort:	01454 Radeberg, Freudenberg 9		
Kontaktdaten:	Tel:	03528/40940	Fax: 03528/409455
	Email:	sekretariat@hgr-web.lernsax.de	
	Web:	https://hgr-web.de	
zentralörtliche Lage:	Mittelzentrum		
Einzugsbereich:	Medingen, Ottendorf-Okrilla, Wachau, Leppersdorf, Radeberg, Dresden-Nord, Langebrück, Schönfeld-Weißig, Arnsdorf		

Schulorganisation

maximale Aufnahmefähigkeit:	42	Klassen und Kurse	Schulsozialarbeiter:	-
zuzüglich Erweiterungen:	8	Klassen und Kurse		
Kooperationsverbund:	Radeberg		Schwerpunktschule Inklusion:	x
Inklusion von Schülern mit Förderschwerpunkt:				
Hören:	x	Sprache:	x	körperlich-motorische Entwicklung: x
Sehen:	-	geistige Entwicklung:	-	sozial-emotionale Entwicklung: x
Schüleranteil:				
sonderpädagogischer Förderbedarf:	3%	Migrationshintergrund:	5%	

Bildungsangebote

überwiegend sorbisch-sprachiger Unterricht:	-
---	---

Fremdsprachen					
Englisch:	x	Sorbisch:	-	Spanisch:	x
Französisch:	x	Russisch:	x	Latein:	x

sonstige Bildungsangebote:	Kompetenzzentrum für Begabungs- und Begabtenförderung, LemaS-Schule (gefördert von Bund und Land), Inklusionsgymnasium
----------------------------	--

Betreuungsangebote

Ganztagsangebote

Form:	offen:	x	gebunden:	-	teilgebunden:	-
-------	--------	---	-----------	---	---------------	---

Betreuungsangebote nach § 16 Abs. 1 SächsSchulG

Betreuungsangebote:	ja
---------------------	----

Schulgebäude und Sportstätten

Schulgebäude:

Anschrift:	01454 Radeberg, Freudenberg 9		
Baujahr:	1912	Jahr und Umfang der	2 000
Barrierefreiheit:	ja	Rekonstruktion	Neubau

weitere Schulgebäude:

Anschrift:	01454 Radeberg, An der Kirche 3		
Baujahr:	vor 1840	Jahr und Umfang der	2000/2001
Barrierefreiheit:	nein	Rekonstruktion	Teilsanierung

Schulfreifläche:

Schulfreifläche:	3800	m ²
------------------	------	----------------

Sporthalle:

Anschrift:	01454 Radeberg, Freudenberg 9		
Baujahr:	1912	Jahr und Umfang der	2 000
Barrierefreiheit:	ja	Rekonstruktion	-
Größe:	233	m ²	Anzahl der Felder: 1

weitere Sporthalle:

Anschrift:	01454 Radeberg, Dr.-Albert-Dietze-Straße 2		
Baujahr:	2 003	Jahr und Umfang der	-
Barrierefreiheit:	ja	Rekonstruktion	Neubau
Größe:	1215	m ²	Anzahl der Felder: 3

Schulentwicklung

Medienbildungskonzept der Schule	vorliegend	Medienentwicklungsplan des Schulträgers	11/2020	Schulentwicklungsplan	-
----------------------------------	------------	---	---------	-----------------------	---

Humboldt-Gymnasium Radeberg

Hauptgebäude:

	Anzahl	Raumgrößen					Schülerkapazität							gemeinsame Nutzung							
		bis 20 m ²	bis 40 m ²	bis 60 m ²	bis 80 m ²	ab 80 m ²	bis 8	bis 10	bis 16	bis 20	bis 25	bis 28	ab 28	allg. Unterricht	andere Schulen	Ganztagsangebote	Ganztagsbetreuung	Hort	VHS/ Musikschule	Vereine/ andere Nutzer	
allgemeine Unterrichtsräume	24			6	18						6	18		24							
Beschäftigungs-/ Therapie-/ Gruppenräume	2	2																			
Räume für Ganztagsangebot																					
Räume für Ganztagsbetreuung																					
Räume für Hort																					
Aula/ Mehrzweckräume	2	1			1							1									
Vorbereitungs- und Sammlungsräume	10	2	4	4			3														
Musik	2			1	1					1		1		2							
Kunst	2				1	1					1	1		2							
Informatik	3				3				3					3							
Biologie	2					2							2	2							
Chemie	2					2							2	2							
Physik	2					2							2	2							
Werken/ Technik/ Textil	1					1			1					1							
Hauswirtschaft/ Lehrküche																					
Lehr- und Übungsraum/ Labor							1														
Räume Sonderpädagogik																					

Humboldt-Gymnasium Radeberg

Gebäude 2:

	Anzahl	Raumgrößen					Schülerkapazität							gemeinsame Nutzung							
		bis 20 m ²	bis 40 m ²	bis 60 m ²	bis 80 m ²	ab 80 m ²	bis 8	bis 10	bis 16	bis 20	bis 25	bis 28	ab 28	allg. Unterricht	andere Schulen	Ganztagsangebote	Ganztagsbetreuung	Hort	VHS/ Musikschule	Vereine/ andere Nutzer	
allgemeine Unterrichtsräume	12			11	1								12								
Beschäftigungs-/ Therapie-/ Gruppenräume																					
Räume für Ganztagsangebot																					
Räume für Ganztagsbetreuung																					
Räume für Hort																					
Aula/ Mehrzweckräume																					
Vorbereitungs- und Sammlungsräume																					
Musik																					
Kunst																					
Informatik																					
Biologie																					
Chemie																					
Physik																					
Werken/ Technik/ Textil																					
Hauswirtschaft/ Lehrküche																					
WTH																					
Räume Sonderpädagogik																					

Gebäudegebundene Ausstattung

Hauptgebäude

Anzahl der WLAN-Accesspoints		1
Vollständige WLAN-Abdeckung im Gebäude		<input type="checkbox"/> Ja / <input checked="" type="checkbox"/> Nein / <input type="checkbox"/> teilweise
Internetanbindung		<input checked="" type="checkbox"/> Ja, gegenwärtig mit folgender Bandbreite: 50 Mbit/s <input checked="" type="checkbox"/> Breitbandausbau bis 2019 geplant
Raumgebundene Präsentationstechnik	Beamer (Anzahl)	1
	Whiteboards/ interaktive Tafeln/Displays (Anzahl)	15
Besondere Ausstattung (umfasst alle fest eingebauten Gerätschaften für den Fach- und Praxisunterricht (Kabinette und Vorbereitungsräume))		1 Brennofen, reguläre Ausstattung von je 2 Fachräumen PH, CH, BIO, 1 T/C-Fachraum mit Maschinen

Gebäude 2

Anzahl der WLAN-Accesspoints		0
Vollständige WLAN-Abdeckung im Gebäude		<input type="checkbox"/> Ja / <input checked="" type="checkbox"/> Nein / <input type="checkbox"/> teilweise
Internetanbindung		<input checked="" type="checkbox"/> Ja, gegenwärtig mit folgender Bandbreite: 16 Mbit/s
Raumgebundene Präsentationstechnik	Beamer (Anzahl)	4
	Whiteboards/ interaktive Tafeln/Displays (Anzahl)	2
Besondere Ausstattung (umfasst alle fest eingebauten Gerätschaften für den Fach- und Praxisunterricht (Kabinette und Vorbereitungsräume))		Funkstrecke soll Verbindung zwischen Gebäude 1 und Gebäude 2 herstellen

3.1.10 Immanuel-Kant-Gymnasium Wilthen



Grunddaten

Schulträger:	Stadt Wilthen	Dienststellenschlüssel:	4140257
Schulstandort:	02681 Wilthen, Karl-Marx-Straße 52		
Kontaktdaten:	Tel:	03592/33083	Fax: 03592/34810
	Email:	sekretariat@ikg-wilthen.de	
	Web:	www.ikg-wilthen.de	
zentralörtliche Lage:	Grundzentrum Städte- und Gemeindeverbund "Oberland" mit besonderer Gemeindefunktion „Bildung“		
Einzugsbereich:	Wilthen, Schirgiswalde-Kirschau, Neukirch, Sohland, Wehrsdorf, Taubenheim, Großpostwitz, Obergurig, Gaußig, Oppach, Steinigtwolmsdorf		

Schulorganisation

maximale Aufnahmefähigkeit:	23 Klassen und Kurse	Schulsozialarbeiter:	x		
		Vorbereitungsklassen (VKA-DaZ):	-		
Kooperationsverbund:	Bautzen-Süd	Schwerpunktschule Inklusion:	-		
Inklusion von Schülern mit Förderschwerpunkt:					
Hören:	x	Sprache:	x	körperlich-motorische Entwicklung:	x
Sehen:	x	geistige Entwicklung:	-	sozial-emotionale Entwicklung:	x
Schüleranteil:					
sonderpädagogischer Förderbedarf:	0%	Migrationshintergrund:	1%		

Bildungsangebote

überwiegend sorbisch-sprachiger Unterricht:	-
---	---

Fremdsprachen					
Englisch:	x	Französisch:	x	Latein:	x

Betreuungsangebote

Ganztagsangebote

Form:	offen:	-	gebunden:	-	teilgebunden:	-
-------	--------	---	-----------	---	---------------	---

Betreuungsangebote nach § 16 Abs. 1 SächsSchulG

Betreuungsangebote:	nein
---------------------	------

Schulgebäude und Sportstätten

Schulgebäude:

Anschrift:	02681 Wilthen, Karl-Marx-Straße 52		
Baujahr:	1988, 1996	Jahr und Umfang der Rekonstruktion	2009 bis dato
Barrierefreiheit:	nein		-

Schulfreifläche:

Schulfreifläche:	4433	m ²
------------------	------	----------------

Sporthalle:

Anschrift:	02681 Wilthen, Mönchswalder Straße 3		
Baujahr:	1915	Jahr und Umfang der Rekonstruktion	1991/ 2010
Barrierefreiheit:	nein		-
Größe:	224	m ²	Anzahl der Felder: 1

weitere Sporthalle:

Anschrift:	02681 Wilthen, Karl-Marx-Straße 54		
Baujahr:	2015 - 2017	Jahr und Umfang der Rekonstruktion	-
Barrierefreiheit:	ja		-
Größe:	1008,85	m ²	Anzahl der Felder: 2

Schulentwicklung

Medienbildungs- konzept der Schule	in Planung	Medienentwicklungs- plan des Schulträgers	in Planung	Schulentwicklungs- plan	nein
---------------------------------------	---------------	--	---------------	----------------------------	------

Immanuel-Kant-Gymnasium Wilthen / Wilthen	Anzahl	Raumgrößen					Schülerkapazität							gemeinsame Nutzung						
		bis 20 m ²	bis 40 m ²	bis 60 m ²	bis 80 m ²	ab 80 m ²	bis 8	bis 10	bis 16	bis 20	bis 25	bis 28	ab 28	allg. Unterricht	andere Schulen	Ganztagsangebote	Ganztagsbetreuung	Hort	VHS/Musikschule	Vereine/andere Nutzer
		allgemeine Unterrichtsräume	24	1	22	1						1		21			22			
Beschäftigungs-/ Therapie-/ Gruppenräume																				
Räume für Ganztagsangebot	1	1																		
Räume für Ganztagsbetreuung																				
Räume für Hort																				
Aula/ Mehrzweckräume																				
Vorbereitungs- und Sammlungsräume	18	3	15																	
Musik	2		1	1								2								
Kunst	2			2								2								
Informatik	3		2	1																
Biologie	2											2								
Chemie	2											2								
Physik	2											2								
Werken/ Technik/ Textil	1			1																
Hauswirtschaft/ Lehrküche																				
Lehr- und Übungsraum/ Labor																				
Räume Sonderpädagogik																				

Gebäudegebundene Ausstattung

Anzahl der WLAN-Accesspoints		11
Vollständige WLAN-Abdeckung im Gebäude		<input type="checkbox"/> Ja / <input type="checkbox"/> Nein / <input checked="" type="checkbox"/> teilweise
Internetanbindung		<input checked="" type="checkbox"/> Ja, gegenwärtig mit folgender Bandbreite: 100 Mbit/s <input checked="" type="checkbox"/> Breitbandausbau in 2020 geplant
Raumgebundene Präsentationstechnik	Beamer (Anzahl)	19
	Whiteboards/ interaktive Tafeln/Displays (Anzahl)	6
<u>Besondere Ausstattung</u> (umfasst alle fest eingebauten Gerätschaften für den Fach- und Praxisunterricht (Kabinette und Vorbereitungsräume))		Je 2 Gasanschlüsse und Absauganlagen (1 pro Chemiekabinett), 3 PC-Kabinette, 1 Werkraum mit Maschinen, Vorbereitungsraum Chemie mit Chemikalienschrank, Giftschrank, 2 Physik- und Biologiekabinette

3.2 Gymnasien in freier Trägerschaft

3.2.1 Christliches Gymnasium Johanneum Hoyerswerda - Schule in freier Trägerschaft



Grunddaten

Schulträger:	Schulträgerverein Johanneum Hoyerswerda e.V.	Dienststellenschlüssel:	4140281
Schulstandort:	02977 Hoyerswerda, Fischerstraße 5		
Kontaktdaten:	Tel:	03571/42440	Fax: 03571/42444
	Email:	johanneum@johanneum-hoy.de	
	Web:	www.johanneum-hoy.de	
zentralörtliche Lage:	Oberzentraler Städteverbund		
Einzugsbereich:	Hoyerswerda und Umland. Südbrandenburg.		

Schulorganisation

maximale Aufnahmefähigkeit:	24 Klassen	Schulsozialarbeiter:	x
-----------------------------	------------	----------------------	---

Betreuungsangebote

Betreuungsangebote nach § 16 Abs. 1 SächsSchulG

Betreuungsangebote:	ja
---------------------	----

Schulgebäude und Sportstätten

Schulgebäude:

Anschrift:	02977 Hoyerswerda, Fischerstraße 5		
Baujahr:	1996	Jahr und Umfang der Rekonstruktion	-
Barrierefreiheit:	ja		-

Schulfreifläche:

Schulfreifläche:	8679	m ²
------------------	------	----------------

Sporthalle:

Anschrift:	02977 Hoyerswerda, Fischerstraße 5		
Baujahr:	2010	Jahr und Umfang der Rekonstruktion	-
Barrierefreiheit:	ja		-
Größe:	1215	m ²	Anzahl der Felder: 3

4 Förderschulen

4.1 Förderschulen in öffentlicher Trägerschaft

4.1.1 Regenbogenschule, Klinik- und Krankenhausschule Arnsdorf



Grunddaten

Schulträger:	Landkreis Bautzen	Dienststellenschlüssel:	4120051
Schulstandort:	01477 Arnsdorf, Hufelandstraße 15, Haus A1		
Kontaktdaten:	Tel:	035200/262810	Fax: 035200/262811
	Email:	Regenbogenschule-Arnsdorf@t-online.de	
	Web:	-	
zentralörtliche Lage:	keine zentralörtliche Lage		
Einzugsbereich:	Einzugsbereich der Klinik		

Schulorganisation

maximale Aufnahmefähigkeit:		Schulsozialarbeiter:	-
Kooperationsverbund:	Radeberg	Schwerpunktschule Inklusion:	

Bildungsangebote

Fremdsprachen		
Englisch:	x	
sonstige Bildungsangebote:	Klinikunterricht nach Lehrplan der: Grundschule, Oberschule, Gymnasium, Schulen des beruflichen Bereichs, Förderschule alle FSP	

Schulgebäude und Sportstätten

Schulgebäude:

Anschrift:	01477 Arnsdorf, Hufelandstraße 15, Haus A1
------------	--

Außenstelle Tagesklinik Radebeul:

Anschrift:	01445 Radebeul, Augustusweg 112
------------	---------------------------------

Außenstelle Tagesklinik Kamenz:

Anschrift:	01917 Kamenz, Nebelschützer Straße 40
------------	---------------------------------------

Schulentwicklung

Medienbildungskonzept der Schule	vorliegend	Medienentwicklungsplan des Schulträgers	11/2020	Schulentwicklungsplan	-
----------------------------------	------------	---	---------	-----------------------	---

Klinikschule

Hauptgebäude:

	Anzahl	Raumgrößen					Schülerkapazität							gemeinsame Nutzung						
		bis 20 m ²	bis 40 m ²	bis 60 m ²	bis 80 m ²	ab 80 m ²	bis 8	bis 10	bis 16	bis 20	bis 25	bis 28	ab 28	allg. Unterricht	andere Schulen	Ganztagsangebote	Ganztagsbetreuung	Hort	VHS/Musikschule	Vereine/andere Nutzer
allgemeine Unterrichtsräume	8	7	1				8													
Beschäftigungs-/ Therapie-/ Gruppenräume																				
Räume für Ganztagsangebot																				
Räume für Ganztagsbetreuung																				
Räume für Hort																				
Aula/ Mehrzweckräume																				
Vorbereitungs- und Sammlungsräume																				
Musik																				
Kunst																				
Informatik	1	1					1													
Biologie																				
Chemie																				
Physik																				
Werken/ Technik/ Textil																				
Hauswirtschaft/ Lehrküche																				
Lehr- und Übungsraum/ Labor																				
Räume Sonderpädagogik																				

Gebäudegebundene Ausstattung

Anzahl der WLAN-Accesspoints		keine Angaben
Vollständige WLAN-Abdeckung im Gebäude		<input type="checkbox"/> Ja / <input checked="" type="checkbox"/> Nein / <input type="checkbox"/> teilweise
Internetanbindung		<input checked="" type="checkbox"/> Ja, gegenwärtig mit folgender Bandbreite: 6 Mbit/s <input checked="" type="checkbox"/> Breitbandausbau geplant
Raumgebundene Präsentationstechnik	Beamer (Anzahl)	0
	Whiteboards/ interaktive Tafeln/Displays (Anzahl)	0
Besondere Ausstattung (umfasst alle fest eingebauten Gerätschaften für den Fach- und Praxisunterricht (Kabinette und Vorbereitungsräume)		keine

4.1.2 Lindenschule Bautzen - Schule mit dem Förderschwerpunkt geistige Entwicklung



Grunddaten

Schulträger:	Landkreis Bautzen	Dienststellenschlüssel:	4120226
Schulstandort:	02625 Bautzen, Albert-Einstein-Straße 4		
Kontaktdaten:	Tel:	03591/603551	Fax: 03591/603489
	Email:	foerderschule-g-bautzen@t-online.de	
	Web:	foerderschule-g-bautzen.de	
zentralörtliche Lage:	Oberzentraler Städteverbund		
Einzugsbereich:	Bautzen, Cunewalde, Demitz-Thumitz, Doberschau-Gaußig, Göda, Großpostwitz, Hochkirch, Königswartha, Kubschütz, Neschwitz, Neukirch/Lausitz, Obergurig, Puschwitz, Radibor, Schirgiswalde-Kirschau, Sohland a.d. Spree, Steinigtwolmsdorf, Weißenberg, Wilthen		

Schulorganisation

maximale Aufnahmefähigkeit:	14 Klassen	Schulsozialarbeiter:	-
Kooperationsverbund:	Bautzen-Süd	Schwerpunktschule Inklusion:	-

Bildungsangebote

Fremdsprachen	
Englisch:	x
sonstige Bildungsangebote:	Die Bildungsangebote der Lindenschule richten sich nach dem Lehrplan der Schulen mit dem Förderschwerpunkt geistige Entwicklung. Zusätzliche Ganztagsangebote gem. § 16 a SächsSchulG finden im Rahmen der Unterrichtszeit bis 14.30 Uhr statt

Betreuungsangebote

Betreuungsangebote nach § 16 Abs. 2 SächsSchulG

Betreuungsangebote:	ja
---------------------	----

Heimunterbringung nach § 13 Abs. 3 SächsSchulG

Heimunterbringung:	-
--------------------	---

Schulgebäude und Sportstätten

Schulgebäude:

Anschrift:	02625 Bautzen, Albert-Einstein-Straße 4		
Baujahr:	1997	Jahr und Umfang der	1 997
Barrierefreiheit:	ja	Rekonstruktion	Vollsanierung

Schulfreifläche:

Schulfreifläche:	6500	m ²
------------------	------	----------------

genutzte Schwimmhalle:

Anschrift:	Röhrscheidtbad Bautzen - 02625 Bautzen, Gesundbrunnenring 55
------------	--

Schulentwicklung

Medienbildungskonzept der Schule	vorliegend	Medienentwicklungsplan des Schulträgers	11/2020	Schulentwicklungsplan	-
----------------------------------	------------	---	---------	-----------------------	---

Lindenschule - Schule mit dem Förderschwerpunkt geistige Entwicklung Bautzen

Hauptgebäude:

	Anzahl	Raumgrößen					Schülerkapazität							gemeinsame Nutzung							
		bis 20 m ²	bis 40 m ²	bis 60 m ²	bis 80 m ²	ab 80 m ²	bis 8	bis 10	bis 16	bis 20	bis 25	bis 28	ab 28	allg. Unterricht	andere Schulen	Ganztagsangebote	Ganztagsbetreuung	Hort	VHS/ Musikschule	Vereine/ andere Nutzer	
allgemeine Unterrichtsräume	14		5	9				14													
Beschäftigungs-/ Therapie-/ Gruppenräume	10	1	9				10							7							
Räume für Ganztagsangebot																					
Räume für Ganztagsbetreuung																					
Räume für Hort																					
Aula/ Mehrzweckräume																					
Vorbereitungs- und Sammlungsräume	4	4																			
Musik	1		1							1											
Kunst	1			1						1				1							
Informatik	1	1					1														
Biologie																					
Chemie																					
Physik																					
Werken/ Technik/ Textil	1				1			1	2					1		1					
Hauswirtschaft/ Lehrküche	3		3				1		2							1					
Lehr- und Übungsraum/ Labor																					
Räume Sonderpädagogik	1				1		1														

Gebäudegebundene Ausstattung

Anzahl der WLAN-Accesspoints	1	
Vollständige WLAN-Abdeckung im Gebäude	<input checked="" type="checkbox"/> Ja / <input type="checkbox"/> Nein / <input type="checkbox"/> teilweise	
Internetanbindung	<input checked="" type="checkbox"/> Ja, gegenwärtig mit folgender Bandbreite: 16 Mbit/s <input checked="" type="checkbox"/> Breitbandausbau erfolgt	
Raumgebundene Präsentationstechnik	Beamer (Anzahl)	1
	Whiteboards/ interaktive Tafeln/Displays (Anzahl)	1
<u>Besondere Ausstattung</u> (umfasst alle fest eingebauten Gerätschaften für den Fach- und Praxisunterricht (Kabinette und Vorbereitungsräume)	2 Lehrküchen, 1 Werkraum Holz, 1 Keramikraum, 1 Bewegungsbad, 1 PC-Raum, Therapieraum, 1 Hauswirtschaftsraum sowie 1 Snoezelen-Raum	

4.1.3 Förderzentrum „Am Schützenplatz“ Bautzen - Schule mit den Förderschwerpunkten Lernen und soziale und emotionale Entwicklung



Grunddaten

Schulträger:	Stadt Bautzen	Dienststellenschlüssel:	4120218
Schulstandort:	02625 Bautzen, Am Schützenplatz 6		
Kontaktdaten:	Tel:	03591/5347400	Fax: 03591/5347429
	Email:	sekretariat@szlf-bautzen.de	
	Web:	https://schuldatenbank.sachsen.de	
zentralörtliche Lage:	Oberzentraler Städteverbund		
Einzugsbereich:	Stadt und Landkreis Bautzen		

Schulorganisation

maximale Aufnahmefähigkeit:	18 Klassen	Schulsozialarbeiter:	x
zzgl. Außenstelle	4 Klassen		
Kooperationsverbünde:	Bautzen-Ost – für den Schulteil Erziehungshilfe Bautzen-Nord		

Bildungsangebote

Fremdsprachen	
Englisch:	x
sonstige Bildungsangebote:	<ul style="list-style-type: none"> - externe Berufsorientierung - Schwimmunterricht Klassen 3 / 4 der Klassen „Am Schützenplatz“ - Hortbetreuung Klassen 1 bis 6

Schulnetzbericht und Gebäudeanalyse

Förderschulen: Förderzentrum „Am Schützenplatz“ Bautzen - Schule mit den Förderschwerpunkten Lernen und soziale und emotionale Entwicklung

sonstige Bildungsangebote:	<ul style="list-style-type: none"> - Regionale Beratungsstelle für die Förderschwerpunkte Lernen, emotional-soziale Entwicklung und Sprache - Inklusion - Betreuung aller regionaler Grund- und Oberschulen sowie Gymnasien - DAZ 3 - Leistungsangebot für zukünftige Hauptschüler
----------------------------	--

Betreuungsangebote

Ganztagsangebote

Form:	offen:	x	gebunden:	-	teilgebunden:	-
-------	--------	---	-----------	---	---------------	---

Betreuungsangebote nach § 16 Abs. 2 SächsSchulG

Name:	Hort des Förderzentrums „Am Schützenplatz“				
Anschrift:	02625 Bautzen, Am Schützenplatz 6				
Betriebserlaubnis:	18.08.2015	Aufnahmekapazität:	73	Auslastung:	98 %

Schulgebäude und Sportstätten

Schulgebäude:

Anschrift:	02625 Bautzen, Am Schützenplatz 6		
Baujahr:	1973	Jahr und Umfang der Rekonstruktion	2 012
Barrierefreiheit:	ja		Komplettsanierung

Außenstelle für Erziehungshilfeklassen:

Anschrift:	Max-Militzer-Grundschule 02625 Bautzen, Hanns-Eisler-Straße 10
------------	---

Schulfreifläche:

Schulfreifläche:	11000	m ²
------------------	-------	----------------

Sporthalle:

Anschrift:	02625 Bautzen, Am Schützenplatz 3		
Baujahr:	1976	Jahr und Umfang der Rekonstruktion	1999, 2010-2013, 2017, 2019
Barrierefreiheit:	ja		umfangreiche Teilsanierungen
Größe:	2470	Anzahl der Felder:	3

Sporthalle der Außenstelle

Anschrift:	02625 Bautzen, Hanns-Eisler-Straße 10		
Baujahr:	2011	Jahr und Umfang der Rekonstruktion	-
Barrierefreiheit:	ja		-
Größe:	405	Anzahl der Felder:	1

genutzte Schwimmhalle:

Anschrift:	Röhrscheidtbad Bautzen - 02625 Bautzen, Gesundbrunnenring 55
------------	--

Schulentwicklung

Medienbildungskonzept der Schule	28.10.2019	Medienentwicklungsplan des Schulträgers	Beschlussfassung geplant	Schulentwicklungsplan	nein
----------------------------------	------------	---	--------------------------	-----------------------	------

**Schule mit dem Förderschwerpunkt
Lernen "Am Schützenplatz" Bautzen /
Bautzen**

Hauptgebäude:

	Anzahl	Raumgrößen					Schülerkapazität							gemeinsame Nutzung							
		bis 20 m ²	bis 40 m ²	bis 60 m ²	bis 80 m ²	ab 80 m ²	bis 8	bis 10	bis 16	bis 20	bis 25	bis 28	ab 28	allg. Unterricht	andere Schulen	Ganztagsangebote	Ganztagsbetreuung	Hort	VHS/Musikschule	Vereine/andere Nutzer	
allgemeine Unterrichtsräume	20		1	19				1	7	10	1							3			
Beschäftigungs-/ Therapie-/ Gruppenräume	4	3	1				2	1								1					
Räume für Ganztagsangebot																					
Räume für Ganztagsbetreuung																					
Räume für Hort	4	2	1	1																	
Aula/ Mehrzweckräume	1				1					1				1							
Vorbereitungs- und Sammlungsräume	14	13	1																		
Musik																					
Kunst	1				1						1			1							
Informatik	2		1	1				1	1					2							
Biologie											1			1							
Chemie																					
Physik	1			1						1											
Werken/ Technik/ Textil	6			4	2				5					1		1					
Hauswirtschaft/ Lehrküche	3	1	1	1					2						1		1				
Lehr- und Übungsraum/ Labor																					
Räume Sonderpädagogik	1	1												2							

Förderzentrum "Am Schützenplatz"	Anzahl	Raumgrößen					Schülerkapazität							gemeinsame Nutzung							
		bis 20 m ²	bis 40 m ²	bis 60 m ²	bis 80 m ²	ab 80 m ²	bis 8	bis 10	bis 16	bis 20	bis 25	bis 28	ab 28	allg. Unterricht	andere Schulen	Ganztagsangebote	Ganztagsbetreuung	Hort	VHS/ Musikschule	Vereine/ andere Nutzer	
Außenstelle Max-Militzer-Grundschule																					
allgemeine Unterrichtsräume	7		3	3	1				4		3				7						
Beschäftigungs-/ Therapie-/ Gruppenräume	2	1	1					1	1						2						
Räume für Ganztagsangebot																					
Räume für Ganztagsbetreuung																					
Räume für Hort																					
Aula/ Mehrzweckräume																					
Vorbereitungs- und Sammlungsräume																					
Musik																					
Kunst																					
Informatik																					
Biologie																					
Chemie																					
Physik																					
Werken/ Technik/ Textil																					
Hauswirtschaft/ Lehrküche																					
WTH																					
Räume Sonderpädagogik	2	1	1					2							2						

Gebäudegebundene Ausstattung

Anzahl der WLAN-Accesspoints		keine Angaben
Vollständige WLAN-Abdeckung im Gebäude		<input type="checkbox"/> Ja / <input type="checkbox"/> Nein / <input checked="" type="checkbox"/> teilweise
Internetanbindung		<input checked="" type="checkbox"/> Ja, gegenwärtig mit folgender Bandbreite: 6 Mbit/s <input checked="" type="checkbox"/> Breitbandausbau bis 2024 geplant
Raumgebundene Präsentationstechnik	Beamer (Anzahl)	7
	Whiteboards/ interaktive Tafeln/Displays (Anzahl)	31 zzgl. 3 Displays in der Außenstelle Max-Militzer-Grundschule
<u>Besondere Ausstattung</u> (umfasst alle fest eingebauten Gerätschaften für den Fach- und Praxisunterricht (Kabinette und Vorbereitungsräume))		Alle Technik- und Funktionsräume sind mit den entsprechenden Anschlüssen, Maschinen und Geräten ausgerüstet.

4.1.4 Förderzentrum „Schule am Lutherpark“ Bischofswerda - Schule mit den Förderschwerpunkten Lernen und soziale und emotionale Entwicklung



Grunddaten

Schulträger:	Landkreis Bautzen	Dienststellenschlüssel:	4120242
Schulstandort:	01877 Bischofswerda, Kamenzer Straße 29a		
Kontaktdaten:	Tel:	03594/713611	Fax: 03594/713613
	Email:	foerderschulebiw@t-online.de	
	Web:	-	
zentralörtliche Lage:	Grundzentrum mit besonderer Gemeindefunktion „Bildung“		
Einzugsbereich:	Landkreis Bautzen		

Schulorganisation

maximale Aufnahmefähigkeit:	14 Klassen	Schulsozialarbeiter:	x
zzgl. Außenstelle	6 Klassen		
Kooperationsverbund:	Bischofswerda	Schwerpunktschule Inklusion:	

Bildungsangebote

Fremdsprachen		
Englisch:	x	

sonstige Bildungsangebote:	umfangreiche Ganztagsangebote Kooperation mit Tierpark Bischofswerda Zusammenarbeit mit Barockschloss Rammenau
----------------------------	--

BetreuungsangeboteGanztagsangebote

Form:	offen:	x	gebunden:	-	teilgebunden:	-
-------	--------	---	-----------	---	---------------	---

Betreuungsangebote nach § 16 Abs. 1 SächsSchulG

Betreuungsangebote:	nein
---------------------	------

Betreuungsangebote nach § 16 Abs. 2 SächsSchulG

Name:	AWO Hort „Ameisenhaufen“ Kreisverband Bautzene.V.				
Anschrift:	01877 Bischofswerda, Lutherstraße 18				
Betriebserlaubnis:	01.03.2012	Aufnahmekapazität:	50	Auslastung:	100%

Heimunterbringung nach § 13 Abs. 3 SächsSchulG

Heimunterbringung:	nein
--------------------	------

Schulgebäude und SportstättenSchulgebäude:

Anschrift:	01877 Bischofswerda, Kamenzer Straße 29a		
Baujahr:	1970	Jahr und Umfang der Rekonstruktion	1997, 2017/2018
Barrierefreiheit:	nein	Umnutzung zur Schule/ Brandschutz	

Außenstelle für Erziehungshilfeklassen:

Anschrift:	Grundschule Süd Bischofswerda 01877 Bischofswerda, Ernst-Thälmann-Straße 2
------------	---

Schulfreifläche:

Schulfreifläche:	8000	m ²
------------------	------	----------------

Sporthalle:

Anschrift:	01877 Bischofswerda, Kamenzer Straße 29 a			
Baujahr:	2000	Jahr und Umfang der Rekonstruktion	-	
Barrierefreiheit:	ja	-		
Größe:	414	m ²	Anzahl der Felder:	1

genutzte Schwimmhalle:

Anschrift:	Schwimmhalle Kamenz - 01917 Kamenz, Friedensstraße 1
------------	--

Schulentwicklung

Medienbildungskonzept der Schule	vorliegend	Medienentwicklungsplan des Schulträgers	11/2020	Schulentwicklungsplan	-
----------------------------------	------------	---	---------	-----------------------	---

**Schule mit dem Förderschwerpunkt
Lernen Bischofswerda**

Hauptgebäude:

	Anzahl	Raumgrößen					Schülerkapazität							gemeinsame Nutzung							
		bis 20 m ²	bis 40 m ²	bis 60 m ²	bis 80 m ²	ab 80 m ²	bis 8	bis 10	bis 16	bis 20	bis 25	bis 28	ab 28	allg. Unterricht	andere Schulen	Ganztagsangebote	Ganztagsbetreuung	Hort	VHS/ Musikschule	Vereine/ andere Nutzer	
allgemeine Unterrichtsräume	13		4	9					8	5											
Beschäftigungs-/ Therapie-/ Gruppenräume																					
Räume für Ganztagsangebot																					
Räume für Ganztagsbetreuung																					
Räume für Hort																					
Aula/ Mehrzweckräume																					
Vorbereitungs- und Sammlungsräume	6		5	1																	
Musik	1			1						1						1					
Kunst	1			1					1							1					
Informatik	1			1					1							1					
Biologie	1			1						1											
Chemie	1			1						1											
Physik																					
Werken/ Technik/ Textil	4		2	2					4							2					
Hauswirtschaft/ Lehrküche	2		2						2							2					
Lehr- und Übungsraum/ Labor																					
Räume Sonderpädagogik																					

Schulnetzbericht und Gebäudeanalyse

Förderschulen: Förderzentrum „Schule am Lutherpark“ Bischofswerda - Schule mit den Förderschwerpunkten Lernen und soziale und emotionale Entwicklung

Schule mit dem Förderschwerpunkt Lernen Bischofswerda	Anzahl	Raumgrößen					Schülerkapazität							gemeinsame Nutzung						
		bis 20 m ²	bis 40 m ²	bis 60 m ²	bis 80 m ²	ab 80 m ²	bis 8	bis 10	bis 16	bis 20	bis 25	bis 28	ab 28	allg. Unterricht	andere Schulen	Ganztagsangebote	Ganztagsbetreuung	Hort	VHS/ Musikschule	Vereine/ andere Nutzer
Außenstelle Grundschule Süd Bischofswerda																				
allgemeine Unterrichtsräume	6			6																
Beschäftigungs-/ Therapie-/ Gruppenräume	1				1															
Räume für Ganztagsangebot																				
Räume für Ganztagsbetreuung																				
Räume für Hort																				
Aula/ Mehrzweckräume																				
Vorbereitungs- und Sammlungsräume	1		1																	
Musik																				
Kunst																				
Informatik	1				1															
Biologie																				
Chemie																				
Physik																				
Werken/ Technik/ Textil	1					1									1					
Hauswirtschaft/ Lehrküche																				
WTH																				
Räume Sonderpädagogik																				

Gebäudegebundene Ausstattung

Anzahl der WLAN-Accesspoints	1	
Vollständige WLAN-Abdeckung im Gebäude	<input type="checkbox"/> Ja / <input type="checkbox"/> Nein / <input checked="" type="checkbox"/> teilweise	
Internetanbindung	<input checked="" type="checkbox"/> Ja, gegenwärtig mit folgender Bandbreite: 1 6 Mbit/s	
Raumgebundene Präsentationstechnik	Beamer (Anzahl)	3
	Whiteboards/ interaktive Tafeln/Displays (Anzahl)	0
<u>Besondere Ausstattung</u> (umfasst alle fest eingebauten Gerätschaften für den Fach- und Praxisunterricht (Kabinette und Vorbereitungsräume))	1 Brennofen, 2 Gasanschluss (Flasche), 10 Maschinen, 1 Industriestaubsauger, 2 Elektroherde	

4.1.5 Dr.-Friedrich-Wolf-Schule - Sonderpädagogisches Förderzentrum mit dem Förderschwerpunkt körperlich- und motorische Entwicklung



Grunddaten

Schulträger:	Landkreis Bautzen	Dienststellenschlüssel:	4120150
Schulstandort:	02977 Hoyerswerda, Dillinger Straße 2		
Kontaktdaten:	Tel:	03571/2093430	Fax: 03571/2093435
	Email:	sekretariat@foez-hy.de	
	Web:	http://www.foez-hy.de	
zentralörtliche Lage:	Oberzentraler Städteverbund		
Einzugsbereich:	Landkreis Bautzen, Landkreis Görlitz		

Schulorganisation

maximale Aufnahmefähigkeit:	23 Klassen	Schulsozialarbeiter:	-
Kooperationsverbund:	Hoyerswerda	Schwerpunktschule Inklusion:	

Bildungsangebote

Fremdsprachen	
Englisch:	x
sonstige Bildungsangebote:	<p>Unterrichtung nach den Lehrplänen: der Grundschule, der Oberschule, der Schule mit dem Förderschwerpunkt Lernen, der Schule mit dem Förderschwerpunkt geistige Entwicklung - Inklusionsbegleitung der Grundschulen, Oberschulen, Gymnasien, Beruflichen Schulen der Landkreise Bautzen und Görlitz</p>

BetreuungsangeboteGanztagsangebote

Form:	offen:	x	gebunden:	-	teilgebunden:	-
-------	--------	---	-----------	---	---------------	---

Betreuungsangebote nach § 16 Abs. 2 SächsSchulG

Name:	Trägerwerk Soziale Dienste e.V.				
Anschrift:	02977 Hoyerswerda, Karl-Liebknecht-Straße 13				
Betriebserlaubnis:	26.09.2008	Aufnahmekapazität:	40	Auslastung:	100%

Heimunterbringung nach § 13 Abs. 3 SächsSchulG

Heimunterbringung:	ja
Name:	Wohnstätte der Trägerwerke Soziale Dienste e.V.
Anschrift:	02977 Hoyerswerda, Karl-Liebknecht-Straße 13

Schulgebäude und SportstättenSchulgebäude:

Anschrift:	02977 Hoyerswerda, Dillinger Straße 2		
Baujahr:	1982	Jahr und Umfang der	2 006
Barrierefreiheit:	ja	Rekonstruktion	Anbau

Schulfreifläche:

Schulfreifläche:	25067	m ²
------------------	-------	----------------

Sporthalle:

Anschrift:	02977 Hoyerswerda, Dillinger Straße 2		
Baujahr:	2009	Jahr und Umfang der	-
Barrierefreiheit:	ja	Rekonstruktion	Dacherneuerung
Größe:	215	m ²	Anzahl der Felder: 1

Therapiebecken:

Anschrift:	02977 Hoyerswerda, Dillinger Straße 2		
Baujahr:	2 009	Jahr und Umfang der	-
Barrierefreiheit:	ja	Rekonstruktion	Dacherneuerung
Größe:	132	m ²	Anzahl der Becken: 1

genutzte Schwimmhalle:

Anschrift:	Lausitzbad Hoyerswerda GmbH - 026977 Hoyerswerda, Am Gondelteich 1
------------	--

Schulentwicklung

Medienbildungskonzept der Schule	vorliegend	Medienentwicklungsplan des Schulträgers	11/2020	Schulentwicklungsplan	-
----------------------------------	------------	---	---------	-----------------------	---

Förderzentrum Hoyerswerda

Hauptgebäude:

	Anzahl	Raumgrößen					Schülerkapazität							gemeinsame Nutzung							
		bis 20 m ²	bis 40 m ²	bis 60 m ²	bis 80 m ²	ab 80 m ²	bis 8	bis 10	bis 16	bis 20	bis 25	bis 28	ab 28	allg. Unterricht	andere Schulen	Ganztagsangebote	Ganztagsbetreuung	Hort	VHS/Musikschule	Vereine/andere Nutzer	
allgemeine Unterrichtsräume	35	1	11	15	7	1	4	10	12	4	4			1							
Beschäftigungs-/ Therapie-/ Gruppenräume	5	1	3			1	4														
Räume für Ganztagsangebot																					
Räume für Ganztagsbetreuung																					
Räume für Hort																					
Aula/ Mehrzweckräume	1			1																	
Vorbereitungs- und Sammlungsräume	12	7	5				5														
Musik	1	1					1														
Kunst	1				1				1												
Informatik	1				1				1												
Biologie									1												
Chemie																					
Physik	1					1			1												
Werken/ Technik/ Textil	3		1	1	1			2	1												
Hauswirtschaft/ Lehrküche	2			1	1			1	1												
Lehr- und Übungsraum/ Labor																					
Räume Sonderpädagogik	3	1	1			1	2		1												

Gebäudegebundene Ausstattung

Anzahl der WLAN-Accesspoints		1
Vollständige WLAN-Abdeckung im Gebäude		<input type="checkbox"/> Ja / <input checked="" type="checkbox"/> Nein / <input type="checkbox"/> teilweise
Internetanbindung		<input checked="" type="checkbox"/> Ja, gegenwärtig mit folgender Bandbreite: 6 Mbit/s <input checked="" type="checkbox"/> Breitbandausbau bis 2020 geplant
Raumgebundene Präsentationstechnik	Beamer (Anzahl)	4
	Whiteboards/ interaktive Tafeln/Displays (Anzahl)	1
<u>Besondere Ausstattung</u> (umfasst alle fest eingebauten Gerätschaften für den Fach- und Praxisunterricht (Kabinette und Vorbereitungsräume))		Brennofen Absauganlage CH, HW, Kraftstromanschluss WE, CH, Keramikwerkstatt, Technik Therapiebad, Garage Sport, Werkstatt Hausmeister

4.1.6 Schule mit den Förderschwerpunkten Lernen, emotionale und soziale Entwicklung „Nikolaus Kopernikus“



Grunddaten

Schulträger:	Landkreis Bautzen	Dienststellenschlüssel:	4120168
--------------	-------------------	-------------------------	---------

Schulstandort:	02977 Hoyerswerda, Robert-Schumann-Straße 10		
Kontaktdaten:	Tel:	03571/913748	Fax: 03571/478553
	Email:	nikolaus_kopernikus_schule@gmx.de	
	Web:	-	

zentralörtliche Lage:	Oberzentraler Städteverbund
-----------------------	-----------------------------

Einzugsbereich:	Landkreis Bautzen (Hoyerswerda und Umgebung)
-----------------	--

Schulorganisation

maximale Aufnahmefähigkeit:	14 Klassen	Schulsozialarbeiter:	x
zzgl. Außenstelle	4 Klassen		

Kooperationsverbund:	Hoyerswerda	Schwerpunktschule Inklusion:	
----------------------	-------------	------------------------------	--

Bildungsangebote

Fremdsprachen	
Englisch:	x

sonstige Bildungsangebote:	umfangreiche Ganztagsangebote ausgelagerte Erziehungshilfeklassen an der Grundschule – Lindenschule Hoyerswerda)
----------------------------	--

Schulnetzbericht und Gebäudeanalyse

Förderschulen: Schule mit den Förderschwerpunkten Lernen, emotionale und soziale Entwicklung „Nikolaus Kopernikus“

Betreuungsangebote

Ganztagsangebote

Form:	offen:	-	gebunden:	-	teilgebunden:	x
-------	--------	---	-----------	---	---------------	---

Hort

Name:	Hort „An der Lindenschule“				
Anschrift:	02977 Hoyerswerda, J.-G.-Herderstraße 26				
Betriebserlaubnis:	14.10.2019	Aufnahmekapazität:	100	Auslastung:	88%

Betreuungsangebote nach § 16 Abs. 2 SächsSchulG

Name:	Katholisches Kinderhaus „St. Elisabeth“				
Anschrift:	02977 Hoyerswerda, Robert-Schumann-Straße 11				
Betriebserlaubnis:	18.05.2010 / 07.08.2017	Aufnahmekapazität:	20	Auslastung:	18 - 90 %

Name:	VdK-Kinderhaus „Märchenland“				
Anschrift:	02977 Hoyerswerda, Heinrich-Mann-Straße 33				
Betriebserlaubnis:	13.07.2010	Aufnahmekapazität:	17	Auslastung:	58%

Name:	VdK-Integrationskindertagesstätte „Pusteblume“				
Anschrift:	02977 Hoyerswerda, Lieselotte-Herrmann-Straße 50 a				
Betriebserlaubnis:	06.02.2019	Aufnahmekapazität:	46	Auslastung:	96%

Schulgebäude und Sportstätten

Schulgebäude:

Anschrift:	02977 Hoyerswerda, Robert-Schumann-Straße 10		
Baujahr:	1962/ 1963	Jahr und Umfang der Rekonstruktion	2009/ 2010
Barrierefreiheit:	ja		Komplettsanierung innen, Teilmodernisierung außen

Außenstelle für Erziehungshilfeklassen:

Anschrift:	4. Grundschule Hoyerswerda - Lindenschule 02977 Hoyerswerda, Johann-Gottfried-Herder-Straße 26
------------	---

Schulfreifläche:

Schulfreifläche:	11081 m ²
------------------	----------------------

genutzte Sporthalle:

Anschrift:	TTC Hoyerswerda e.V. - 02977 Hoyerswerda, R.-Schumann-Str. 10 a
------------	---

weitere Sporthalle:

Anschrift:	02977 Hoyerswerda, J.-G.-Herder-Straße 26		
Baujahr:	1 960	Jahr und Umfang der Rekonstruktion	2 010
Barrierefreiheit:	nein		Teilsanierung (Prall-, Ball- und Brandschutz)
Größe:	200 m ²	Anzahl der Felder:	1

genutzte Schwimmhalle:

Anschrift:	Lausitzbad Hoyerswerda GmbH - 026977 Hoyerswerda, Am Gondelteich 1
------------	--

Schulentwicklung

Medienbildungskonzept der Schule	vorliegend	Medienentwicklungsplan des Schulträgers	11/2020	Schulentwicklungsplan	-
----------------------------------	------------	---	---------	-----------------------	---

Schulnetzbericht und Gebäudeanalyse
Förderschulen: Schule mit den Förderschwerpunkten Lernen, emotionale und soziale Entwicklung „Nikolaus Kopernikus“

Nikolaus-Kopernikus-Schule, Schule mit den Förderschwerpunkten Lernen und emotionale und soziale Entwicklung Hoyerswerda - Altbau

Hauptgebäude:

	Anzahl	Raumgrößen					Schülerkapazität							gemeinsame Nutzung							
		bis 20 m ²	bis 40 m ²	bis 60 m ²	bis 80 m ²	ab 80 m ²	bis 8	bis 10	bis 16	bis 20	bis 25	bis 28	ab 28	allg. Unterricht	andere Schulen	Ganztagsangebote	Ganztagsbetreuung	Hort	VHS/ Musikschule	Vereine/ andere Nutzer	
allgemeine Unterrichtsräume	14			14				1		13				1							
Beschäftigungs-/ Therapie-/ Gruppenräume	2	1	1																		
Räume für Ganztagsangebot	4			3	1			1	2					1		1					
Räume für Ganztagsbetreuung																					
Räume für Hort																					
Aula/ Mehrzweckräume	1			1																	
Vorbereitungs- und Sammlungsräume	11	4	7																		
Musik	2			1	1					1				1		1					
Kunst	1				1					1				1							
Informatik	1			1					1					1							
Biologie										1				1							
Chemie																					
Physik	1				1					1				1							
Werken/ Technik/ Textil	5			3	2			4	1					2		1					
Hauswirtschaft/ Lehrküche	3		1		2			3								1					
Lehr- und Übungsraum/ Labor																					
Räume Sonderpädagogik	2		1	1																	

Nikolaus-Kopernikus-Schule, Schule mit den Förderschwerpunkten Lernen und emotionale und soziale Entwicklung Hoyerswerda - Altbau

Außenstelle Erziehungshilfe - Lindenschule

	Anzahl	Raumgrößen					Schülerkapazität							gemeinsame Nutzung							
		bis 20 m ²	bis 40 m ²	bis 60 m ²	bis 80 m ²	ab 80 m ²	bis 8	bis 10	bis 16	bis 20	bis 25	bis 28	ab 28	allg. Unterricht	andere Schulen	Ganztagsangebote	Ganztagsbetreuung	Hort	VHS/Musikschule	Vereine/andere Nutzer	
allgemeine Unterrichtsräume	4		1	2	1			4						4							
Beschäftigungs-/ Therapie-/ Gruppenräume																					
Räume für Ganztagsangebot																					
Räume für Ganztagsbetreuung																					
Räume für Hort																					
Aula/ Mehrzweckräume																					
Vorbereitungs- und Sammlungsräume																					
Musik	1				1			1							1						
Kunst																					
Informatik																					
Biologie																					
Chemie																					
Physik																					
Werken/ Technik/ Textil																					
Hauswirtschaft/ Lehrküche																					
WTH																					
Räume Sonderpädagogik																					

Gebäudegebundene Ausstattung

Schulgebäude

Anzahl der WLAN-Accesspoints	keine Angaben
Vollständige WLAN-Abdeckung im Gebäude	<input type="checkbox"/> Ja / <input checked="" type="checkbox"/> Nein / <input type="checkbox"/> teilweise
Internetanbindung	<input checked="" type="checkbox"/> Ja, gegenwärtig mit folgender Bandbreite: 16 Mbit/s
Raumgebundene Präsentationstechnik	Beamer (Anzahl)
	Whiteboards/ interaktive Tafeln/Displays (Anzahl)
	2
	keine Angaben
<u>Besondere Ausstattung</u> (umfasst alle fest eingebauten Gerätschaften für den Fach- und Praxisunterricht (Kabinette und Vorbereitungsräume)	1 Lüftungsanlage mit Abluft-/ Frischluftzufuhr 1 Kraftstromanschluss, 1 Brennofen, 1 Absauganlage im Anbau

4.1.7 Schule mit den Förderschwerpunkten Lernen, emotionale und soziale Entwicklung Kamenz



Grunddaten

Schulträger:	Landkreis Bautzen	Dienststellenschlüssel:	4120259
Schulstandort:	01917 Kamenz, Friedensstraße 38		
Kontaktdaten:	Tel:	03578/784863	Fax: 01378/788398
	Email:	kamenz-el-schule@web.de	
	Web:	0	
zentralörtliche Lage:	Mittelzentrum		
Einzugsbereich:	Landkreis Bautzen, Landkreis Görlitz		

Schulorganisation

maximale Aufnahmefähigkeit:	5 Klassen	Schulsozialarbeiter:	-
Kooperationsverbund:	Kamenz	Schwerpunktschule Inklusion:	

Bildungsangebote

Fremdsprachen	
Englisch:	x
sonstige Bildungsangebote:	„Gesundes Schulfrühstück“- gesunde Lebensweise „Erlebnispäd. Tour“ – Kanutour zur Stärkung der Sozialkompetenz „Schwimmlager“- gesunde Lebensweise, sportliche Aktivität und Stärkung der Sozialkompetenz

Betreuungsangebote

Betreuungsangebote nach § 16 Abs. 2 SächsSchulG

Betreuungsangebote:	-
---------------------	---

Heimunterbringung nach § 13 Abs. 3 SächsSchulG

Heimunterbringung:	-
--------------------	---

Schulgebäude und Sportstätten

Schulgebäude:

Anschrift:	01917 Kamenz, Friedensstraße 38		
Baujahr:	1975	Jahr und Umfang der	1 991
Barrierefreiheit:	nein	Rekonstruktion	Komplettsanierung

Schulfreifläche:

Schulfreifläche:	4200	m ²
------------------	------	----------------

Sporthalle:

Anschrift:	01917 Kamenz, Macherstraße 146		
Baujahr:	2001	Jahr und Umfang der	-
Barrierefreiheit:	ja	Rekonstruktion	-
Größe:	1215	m ²	Anzahl der Felder: 3

genutzte Schwimmhalle:

Anschrift:	Schwimmhalle Kamenz - 01917 Kamenz, Friedensstraße 1
------------	--

Schulentwicklung

Medienbildungskonzept der Schule	vorliegend	Medienentwicklungsplan des Schulträgers	11/2020	Schulentwicklungsplan	-
----------------------------------	------------	---	---------	-----------------------	---

Schule mit den Förderschwerpunkten Lernen und emotionale und soziale Entwicklung/	Anzahl	Raumgrößen					Schülerkapazität							gemeinsame Nutzung						
		bis 20 m ²	bis 40 m ²	bis 60 m ²	bis 80 m ²	ab 80 m ²	bis 8	bis 10	bis 16	bis 20	bis 25	bis 28	ab 28	allg. Unterricht	andere Schulen	Ganztags- angebote	Ganztags- betreuung	Hort	VHS/ Musikschule	Vereine/ andere Nutzer
Hauptgebäude:																				
allgemeine Unterrichtsräume	6			6				6												
Beschäftigungs-/ Therapie-/ Gruppenräume	2	2					2													
Räume für Ganztagsangebot																				
Räume für Ganztagsbetreuung																				
Räume für Hort																				
Aula/ Mehrzweckräume	1			1				1												
Vorbereitungs- und Sammlungsräume	2	1	1																	
Musik																				
Kunst																				
Informatik	1	1						1												
Biologie	1	1																		
Chemie	1	1																		
Physik																				
Werken/ Technik/ Textil	4	2		2			1	2												
Hauswirtschaft/ Lehrküche	1		1					1								1				
Lehr- und Übungsraum/ Labor																				
Räume Sonderpädagogik	1	1					1													

Gebäudegebundene Ausstattung

Anzahl der WLAN-Accesspoints		keine Angaben
Vollständige WLAN-Abdeckung im Gebäude		<input type="checkbox"/> Ja / <input type="checkbox"/> Nein / <input checked="" type="checkbox"/> teilweise
Internetanbindung		<input checked="" type="checkbox"/> Ja, gegenwärtig mit folgender Bandbreite: 6 Mbit/s <input checked="" type="checkbox"/> Breitbandausbau bis 2020 geplant
Raumgebundene Präsentationstechnik	Beamer (Anzahl)	2
	Whiteboards/ interaktive Tafeln/Displays (Anzahl)	0
Besondere Ausstattung (umfasst alle fest eingebauten Gerätschaften für den Fach- und Praxisunterricht (Kabinette und Vorbereitungsräume)		1* Brennofen, 5* Holzbearbeitungsmaschinen für Werken und Arbeitslehre, 5* Kraftstromanschluss

4.1.8 „Johann-Gottfried-Bönisch-Förderschule“ Schule mit dem Förder-schwerpunkt geistige Entwicklung Kamenz



Grunddaten

Schulträger:	Landkreis Bautzen	Dienststellenschlüssel:	4120234
Schulstandort:	01917 Kamenz, Neschwitzer Straße 23		
Kontaktdaten:	Tel:	03578/306510	Fax: 03578/306511
	Email:	foerderschule-g-kamenz@t-online.de	
	Web:	-	
zentralörtliche Lage:	Mittelzentrum		
Einzugsbereich:	Landkreis Bautzen		

Schulorganisation

maximale Aufnahmefähigkeit:	10 Klassen	Schulsozialarbeiter:	-
zzgl. Trainingswohnung	1 Klasse		
Kooperationsverbund:	Kamenz	Schwerpunktschule Inklusion:	

Betreuungsangebote

Ganztagsangebote

Form:	offen:	-	gebunden:	-	teilgebunden:	x
-------	--------	---	-----------	---	---------------	---

Betreuungsangebote nach § 16 Abs. 2 SächsSchulG

Betreuungsangebote:	x
---------------------	---

Heimunterbringung nach § 13 Abs. 3 SächsSchulG

Heimunterbringung:	nein
--------------------	------

Schulgebäude und Sportstätten

Schulgebäude:

Anschrift:	01917 Kamenz, Neschwitzer Straße 23		
Baujahr:	1967	Jahr und Umfang der	2 003
Barrierefreiheit:	ja	Rekonstruktion	Komplettsanierung und Anbau

eine angemietete Trainingswohnung

Schulfreifläche:

Schulfreifläche:	9000	m ²
------------------	------	----------------

Sporthalle:

Anschrift:	01917 Kamenz, Neschwitzer Straße 23		
Baujahr:	2003	Jahr und Umfang der	-
Barrierefreiheit:	ja	Rekonstruktion	-
Größe:	186	m ²	Anzahl der Felder: 1

genutzte Schwimmhalle:

Anschrift:	Schwimmhalle Kamenz - 01917 Kamenz, Friedensstraße 1
------------	--

Schulentwicklung

Medienbildungskonzept der Schule	vorliegend	Medienentwicklungsplan des Schulträgers	11/2020	Schulentwicklungsplan	-
----------------------------------	------------	---	---------	-----------------------	---

"Johann-Gottfried-Bönisch-Förderschule"
Schule mit dem Förderschwerpunkt
geistige Entwicklung Kamenz / Kamenz

Hauptgebäude:

	Anzahl	Raumgrößen					Schülerkapazität							gemeinsame Nutzung							
		bis 20 m ²	bis 40 m ²	bis 60 m ²	bis 80 m ²	ab 80 m ²	bis 8	bis 10	bis 16	bis 20	bis 25	bis 28	ab 28	allg. Unterricht	andere Schulen	Ganztagsangebote	Ganztagsbetreuung	Hort	VHS/ Musikschule	Vereine/ andere Nutzer	
allgemeine Unterrichtsräume	8			6	2																
Beschäftigungs-/ Therapie-/ Gruppenräume																					
Räume für Ganztagsangebot																					
Räume für Ganztagsbetreuung																					
Räume für Hort																					
Aula/ Mehrzweckräume	1					1															
Vorbereitungs- und Sammlungsräume	4	3	1																		
Musik	1			1																	
Kunst																					
Informatik																					
Biologie																					
Chemie																					
Physik																					
Werken/ Technik/ Textil	4		1	2	1											2					
Hauswirtschaft/ Lehrküche	1				1											1					
Lehr- und Übungsraum/ Labor																					
Räume Sonderpädagogik																					

Gebäudegebundene Ausstattung

Anzahl der WLAN-Accesspoints		0
Vollständige WLAN-Abdeckung im Gebäude		<input type="checkbox"/> Ja / <input checked="" type="checkbox"/> Nein / <input type="checkbox"/> teilweise
Internetanbindung		<input checked="" type="checkbox"/> Ja, gegenwärtig mit folgender Bandbreite: Mbit/s
Raumgebundene Präsentationstechnik	Beamer (Anzahl)	2
	Whiteboards/ interaktive Tafeln/Displays (Anzahl)	0
Besondere Ausstattung (umfasst alle fest eingebauten Gerätschaften für den Fach- und Praxisunterricht (Kabinette und Vorbereitungsräume)		Keine Angaben

4.1.9 Schule mit dem Förderschwerpunkt Lernen Kamenz



Grunddaten

Schulträger:	Landkreis Bautzen	Dienststellenschlüssel:	4120267
Schulstandort:	01917 Kamenz, Macherstraße 140		
Kontaktdaten:	Tel:	03578/3738410	Fax: 03578/37384130
	Email:	foerderschule_l@freenet.de	
	Web:	https://cms.sachsen.schule/szlk	
zentralörtliche Lage:	Mittelzentrum		
Einzugsbereich:	Gemeinden Bernsdorf, Elstra, Großnaundorf, Haselbachtal, Kamenz, Königsbrück, Laußnitz, Laußnitz, Nebelschütz, Neukirch, Oberlichtenau, Ohorn, Oßling, Panschwitz-Kuckau, Pulsnitz, Räckelwitz, Rabitz-Rosenthal, Schönteichen, Schwepnitz, Steina, Wiednitz für den Bildungsgang Hauptschulklassen: gesamter Landkreis Bautzen (außer Region Radeberg und Schüler die günstigere Fahrwege zu den Förderschulen nach Niesky und Ebersbach-Neugersdorf haben)		

Schulorganisation

maximale Aufnahmefähigkeit:	18 Klassen	Schulsozialarbeiter:	x
Kooperationsverbund:	Kamenz	Schwerpunktschule Inklusion:	-

Bildungsangebote

Fremdsprachen		
Englisch:	x	
sonstige Bildungsangebote:	Klassen 1 bis 9 mit dem Bildungsgang Schule mit dem Förderschwerpunkt Lernen Klassen H8, H9, H10 mit dem Bildungsgang Hauptschule	

Betreuungsangebote

Ganztagsangebote

Form:	offen:	x	gebunden:	-	teilgebunden:	-
-------	--------	---	-----------	---	---------------	---

Betreuungsangebote nach § 16 Abs. 1 SächsSchulG

Betreuungsangebote:	-
---------------------	---

Betreuungsangebote nach § 16 Abs. 2 SächsSchulG

Betriebserlaubnis:	07.08.2017	Aufnahmekapazität:	90	Auslastung:	80%
--------------------	------------	--------------------	----	-------------	-----

Heimunterbringung nach § 13 Abs. 3 SächsSchulG

Heimunterbringung:	-
--------------------	---

Schulgebäude und Sportstätten

Schulgebäude:

Anschrift:	01917 Kamenz, Macherstraße 140		
Baujahr:	1952	Jahr und Umfang der Rekonstruktion	2 015
Barrierefreiheit:	nein		Komplettsanierung

Schulfreifläche:

Schulfreifläche:	1760	m ²
------------------	------	----------------

Sporthalle:

Anschrift:	01917 Kamenz, Macherstraße 146			
Baujahr:	2001	Jahr und Umfang der Rekonstruktion	-	
Barrierefreiheit:	ja		-	
Größe:	1215	m ²	Anzahl der Felder:	3

genutzte Schwimmhalle:

Anschrift:	Schwimmhalle Kamenz - 01917 Kamenz, Friedensstraße 1
------------	--

Schulentwicklung

Medienbildungskonzept der Schule	vorliegend	Medienentwicklungsplan des Schulträgers	11/2020	Schulentwicklungsplan	-
----------------------------------	------------	---	---------	-----------------------	---

Schulnetzbericht und Gebäudeanalyse
Förderschulen: Schule mit dem Förderschwerpunkt Lernen Kamenz

**Schule mit dem Förderschwerpunkt
Lernen Kamenz / Kamenz**

Hauptgebäude:

	Anzahl	Raumgrößen					Schülerkapazität							gemeinsame Nutzung						
		bis 20 m ²	bis 40 m ²	bis 60 m ²	bis 80 m ²	ab 80 m ²	bis 8	bis 10	bis 16	bis 20	bis 25	bis 28	ab 28	allg. Unterricht	andere Schulen	Ganztagsangebote	Ganztagsbetreuung	Hort	VHS/ Musikschule	Vereine/ andere Nutzer
allgemeine Unterrichtsräume	19		2	17				1	6	11						1		2		
Beschäftigungs-/ Therapie-/ Gruppenräume																				
Räume für Ganztagsangebot																				
Räume für Ganztagsbetreuung	1			1																
Räume für Hort	5	1		4																
Aula/ Mehrzweckräume																				
Vorbereitungs- und Sammlungsräume	9	8	1																	
Musik																				
Kunst																				
Informatik	1		1					1												
Biologie																				
Chemie																				
Physik																				
Werken/ Technik/ Textil	3		1	1	1			3												
Hauswirtschaft/ Lehrküche	2		2					2												
Lehr- und Übungsraum/ Labor	3	1	2																	
Räume Sonderpädagogik																				

Gebäudegebundene Ausstattung

Anzahl der WLAN-Accesspoints		1
Vollständige WLAN-Abdeckung im Gebäude		<input type="checkbox"/> Ja / <input checked="" type="checkbox"/> Nein / <input type="checkbox"/> teilweise
Internetanbindung		<input checked="" type="checkbox"/> Ja, gegenwärtig mit folgender Bandbreite: 6 Mbit/s
Raumgebundene Präsentationstechnik	Beamer (Anzahl)	8
	Whiteboards/ interaktive Tafeln/Displays (Anzahl)	0
Besondere Ausstattung (umfasst alle fest eingebauten Gerätschaften für den Fach- und Praxisunterricht (Kabinette und Vorbereitungsräume)		3 Fachräume Praxisunterricht WE/AL 1 Vorb. raum WE / AL mit Brennofen 2 Fachräume Hauswirtschaft mit 1 gemeinsamen Vorbereitungsraum 1 Fachraum CH/PH/BIO mit 2 Vorbereitungsräumen

4.1.10 „Heideschule Radeberg“ - Schule mit dem Förderschwerpunkt Lernen



Grunddaten

Schulträger:	Landkreis Bautzen	Dienststellenschlüssel:	4120069
Schulstandort:	01454 Radeberg, Ferdinand-Freiligrath-Straße 27		
Kontaktdaten:	Tel:	03528/48260	Fax: 03528/482616
	Email:	fs.sekr.radeberg@t-online.de	
	Web:	http://www.fs-radeberg.de	
zentralörtliche Lage:	Mittelzentrum		
zentralörtliche Lage:	Radeberg, Großerkmannsdorf, Ullersdorf, Liegau-Augustusbad, Wachau, Feldschlößchen, Seifersdorf, Lomnitz, Leppersdorf, Arnsdorf, Fischbach, Kleinwolmsdorf, Wallroda, Ottendorf-Okrilla, Grünberg, Hermsdorf, Medingen, Großröhrsdorf, Kleinröhrsdorf, Bretnig, Hauswalde, Lichtenberg, Pulsnitz, Ohorn, Großnaundorf, Oberlichtenau, Großharthau, Schönborn, Weixdorf		

Schulorganisation

maximale Aufnahmefähigkeit:	14 Klassen	Schulsozialarbeiter:	x
zzgl. Anmietung BSZ:	4 Klassen		
Kooperationsverbund:	Radeberg	Schwerpunktschule Inklusion:	

Bildungsangebote

Fremdsprachen		
Englisch:	x	
sonstige Bildungsangebote:	Hauptschulbildungsgang 8 – 10 Bewegte Schule -Berufsorientierung mit Berufseinstiegsbegleiter	

Betreuungsangebote

Ganztagsangebote

Form:	offen:	-	gebunden:	-	teilgebunden:	x
-------	--------	---	-----------	---	---------------	---

Betreuungsangebote nach § 16 Abs. 2 SächsSchulG

Betreuungsangebote:	x
---------------------	---

Heimunterbringung nach § 13 Abs. 3 SächsSchulG

Heimunterbringung:	-
--------------------	---

Schulgebäude und Sportstätten

Schulgebäude:

Anschrift:	01454 Radeberg, Ferdinand-Freiligrath-Straße 27		
Baujahr:	1996	Jahr und Umfang der Rekonstruktion	-
Barrierefreiheit:	ja		-

weitere Schulgebäude:

Anschrift:	BSZ Radeberg - 01454 Radeberg, Robert-Blum-Weg 5
------------	--

Schulfreifläche:

Schulfreifläche:	5500	m ²
------------------	------	----------------

Sporthalle:

Anschrift:	Sporthalle BSZ Radeberg - 01454 Radeberg, Robert-Blum-Weg 5		
Baujahr:	2009	Jahr und Umfang der Rekonstruktion	-
Barrierefreiheit:	ja		-
Größe:	1215	m ²	Anzahl der Felder: 3

genutzte Schwimmhalle:

Anschrift:	Schwimmhalle Kamenz - 01917 Kamenz, Friedensstraße 1
------------	--

Schulentwicklung

Medienbildungskonzept der Schule	vorliegend	Medienentwicklungsplan des Schulträgers	11/2020	Schulentwicklungsplan	-
----------------------------------	------------	---	---------	-----------------------	---

Schulnetzbericht und Gebäudeanalyse
Förderschulen: „Heideschule Radeberg“ - Schule mit dem Förderschwerpunkt Lernen

Heideschule Radeberg Schule mit dem Förderschwerpunkt Lernen Radeberg (Hauptgebäude)	Anzahl	Raumgrößen					Schülerkapazität							gemeinsame Nutzung					
		bis 20 m ²	bis 40 m ²	bis 60 m ²	bis 80 m ²	ab 80 m ²	bis 8	bis 10	bis 16	bis 20	bis 25	bis 28	ab 28	allg. Unterricht andere Schulen	Ganztags- angebote	Ganztags- betreuung	Hort	VHS/ Musikschule	Vereine/ andere Nutzer
allgemeine Unterrichtsräume	11	3	8				1	10							2	7			
Beschäftigungs-/ Therapie-/ Gruppenräume	2	2					2							1		1			
Räume für Ganztagsangebot																			
Räume für Ganztagsbetreuung																			
Räume für Hort																			
Aula/ Mehrzweckräume																			
Vorbereitungs- und Sammlungsräume	7	5	2																
Musik																			
Kunst	1		1					1						1					
Informatik	1	1						1							1				
Biologie	1		1					1						1					
Chemie	1		1				1								1				
Physik																			
Werken/ Technik/ Textil	4		4				3	1							1	2			
Hauswirtschaft/ Lehrküche	2		2				2												
Lehr- und Übungsraum/ Labor																			
Räume Sonderpädagogik																			

Schulnetzbericht und Gebäudeanalyse
Förderschulen: „Heideschule Radeberg“ - Schule mit dem Förderschwerpunkt Lernen

Heideschule Radeberg Schule mit dem Förderschwerpunkt Lernen Radeberg	Anzahl	Raumgrößen					Schülerkapazität							gemeinsame Nutzung						
		bis 20 m ²	bis 40 m ²	bis 60 m ²	bis 80 m ²	ab 80 m ²	bis 8	bis 10	bis 16	bis 20	bis 25	bis 28	ab 28	allg. Unterricht	andere Schulen	Ganztagsangebote	Ganztagsbetreuung	Hort	VHS/ Musikschule	Vereine/ andere Nutzer
Anmietung BSZ:																				
allgemeine Unterrichtsräume	3				3								3							
Beschäftigungs-/ Therapie-/ Gruppenräume																				
Räume für Ganztagsangebot																				
Räume für Ganztagsbetreuung																				
Räume für Hort																				
Aula/ Mehrzweckräume																				
Vorbereitungs- und Sammlungsräume																				
Musik																				
Kunst																				
Informatik																				
Biologie																				
Chemie																				
Physik	1				1							1	1							
Werken/ Technik/ Textil																				
Hauswirtschaft/ Lehrküche																				
WTH																				
Räume Sonderpädagogik																				

Gebäudegebundene Ausstattung

Anzahl der WLAN-Accesspoints		7
Vollständige WLAN-Abdeckung im Gebäude		<input type="checkbox"/> Ja / <input type="checkbox"/> Nein / <input checked="" type="checkbox"/> teilweise
Internetanbindung		<input checked="" type="checkbox"/> Ja, gegenwärtig mit folgender Bandbreite: 5 Mbit/s <input checked="" type="checkbox"/> Breitbandausbau bis 12/2020 geplant
Raumgebundene Präsentationstechnik	Beamer (Anzahl)	5
	Whiteboards/ interaktive Tafeln/Displays (Anzahl)	0
Besondere Ausstattung (umfasst alle fest eingebauten Gerätschaften für den Fach- und Praxisunterricht (Kabinette und Vorbereitungsräume)		O12 – 1 Anlage Gasanschluss Propan E12 – 3 Maschinen E13 – 3 Maschinen E15 – 4 Maschinen 1 Kraftstromanschluss 1 Absauganlage E16 - 1 Brennofen

4.2 Förderschulen in freier Trägerschaft

4.2.1 Kloster St. Marienstern, Schule für geistig Behinderte - Schule in freier Trägerschaft



Grunddaten

Schulträger:	Zisterzienserinnenabtei St. Marienstern	Dienststellenschlüssel:	4120044
Schulstandort:	01920 Panschwitz-Kuckau, Cisinskistraße 35 h		
Kontaktdaten:	Tel:	035796/99352	Fax: 035796/99432
	Email:	foederschule@marienstern.de	
	Web:	https://foederschule.marienstern.de/	
zentralörtliche Lage:	keine zentralörtliche Lage		
Einzugsbereich:	Landkreis Bautzen, Stadt DD, Freital, Meißen		

BetreuungsangeboteBetreuungsangebote nach § 16 Abs. 2 SächsSchulG

Betriebserlaubnis:	01.09.1991	Aufnahmekapazität:	40	Auslastung:	75%
--------------------	------------	--------------------	----	-------------	-----

Heimunterbringung nach § 13 Abs. 3 SächsSchulG

Heimunterbringung:	-
--------------------	---

Schulgebäude und SportstättenSchulgebäude:

Anschrift:	01920 Panschwitz-Kuckau, Cisinskistraße 35 h		
Baujahr:	1248	Jahr und Umfang der	2 007
Barrierefreiheit:	ja	Rekonstruktion	-

weitere Schulgebäude:

Anschrift:	01920 Panschwitz-Kuckau, Crostwitzer Straße 7		
Baujahr:	1882	Jahr und Umfang der	2019
Barrierefreiheit:	nein	Rekonstruktion	Erweiterung der Unterrichtsräume

Schulfreifläche:

Schulfreifläche:	11325	m ²
------------------	-------	----------------

Sporthalle:

Anschrift:	Mehrzweckhalle „Jednota“ - 01920 Crostwitz, Am Sportplatz 6
------------	---

genutzte Schwimmhalle:

Anschrift:	Schwimmhalle Kamenz - 01917 Kamenz, Friedensstraße 1
------------	--

4.2.2 Sächsisches Epilepsiezentrum Kleinwachau, Förderschule und Klinik- und Krankenhausschule - Schule in freier Trägerschaft



Grunddaten

Schulträger:	Sächsisches Epilepsiezentrum Radeberg gGmbH	Dienststellenschlüssel:	4120036
Schulstandort:	01454 Radeberg, Wachauer Straße 30		
Kontaktdaten:	Tel:	03528/4311620	Fax: 03528/4312480
	Email:	foerderschule@kleinwachau.de	
	Web:	www.kleinwachau.de	
zentralörtliche Lage:	Mittelzentrum		
Schulbezirk:	Bautzen		
Einzugsbereich:	Landkreis Bautzen, Stadt DD, Freital, Meißen		

Betreuungsangebote

Betreuungsangebote nach § 16 Abs. 2 SächsSchulG

Betreuungsangebote:	-
---------------------	---

Heimunterbringung nach § 13 Abs. 3 SächsSchulG

Name:	Kinder- und Jugendwohngruppe im Wiesenhaus von Kleinwachau				
Betriebserlaubnis:	01.06.2019	Aufnahmekapazität:	9	Auslastung:	100%

Schulgebäude und Sportstätten

Schulgebäude:

Anschrift:	01454 Radeberg, Wachauer Straße 30			
Baujahr:	2002	Jahr und Umfang der	-	
Barrierefreiheit:	ja	Rekonstruktion	-	

Schulfreifläche:

Schulfreifläche:	5092	m ²
------------------	------	----------------

Sporthalle:

Anschrift:	01454 Radeberg, Wachauer Straße 30			
Baujahr:	2001/2002	Jahr und Umfang der	-	
Barrierefreiheit:	ja	Rekonstruktion	-	
Größe:	152	m ²	Anzahl der Felder:	1

genutzte Schwimmhalle:

Anschrift:	Schwimmhalle Dresden Bühlau - 01324 Dresden, Bautzner Landstraße 92 c			
------------	---	--	--	--

5 Schulen des zweiten Bildungsweges

5.1 Abendoberschule

5.1.1 Gottlieb-Daimler-Oberschule Bautzen - Abendoberschule



Grunddaten

Schulträger:	Stadt Bautzen	Dienststellenschlüssel:	4130514
Schulstandort:	02625 Bautzen, Daimlerstraße 6		
Kontaktdaten:	Tel:	03591/5347600	Fax: 03591/5347799
	Email:	sekretariat@daimler-os-bautzen.de	
	Web:	www.daimler-os-bautzen.de	
zentralörtliche Lage:	Oberzentraler Städteverbund		
Einzugsbereich Abendoberschule:	Bautzen, Bischofswerda, Hoyerswerda, Pulsnitz, Göda, Großdubrau, Königswartha, Neukirch, Panschwitz-Kuckau, Sohland, Steinigtwolmsdorf, Ebersbach, Löbau		

Schulorganisation

maximale Aufnahmefähigkeit:	3 Klassen	Schulsozialarbeiter:	x
-----------------------------	-----------	----------------------	---

Die Abendoberschule ist in den Schulbetrieb der Gottlieb-Daimler-Oberschule Bautzen integriert.

Schulgebäude und SportstättenSchulgebäude:

Anschrift:	02625 Bautzen, Daimlerstraße 6		
Baujahr:	1977	Jahr und Umfang der Rekonstruktion	2 009
Barrierefreiheit:	ja		Komplettsanierung

Schulfreifläche:

Schulfreifläche:	19200	m ²
------------------	-------	----------------

Sporthalle:

Anschrift:	02625 Bautzen, Gottlieb-Daimler-Straße 6		
Baujahr:	2009	Jahr und Umfang der Rekonstruktion	-
Barrierefreiheit:	ja		-
Größe:	968	m ²	Anzahl der Felder: 2

Schulentwicklung

Medienbildungskonzept der Schule	Beschlussfassung geplant	Medienentwicklungsplan des Schulträgers	Beschlussfassung geplant	Schulentwicklungsplan	-
----------------------------------	--------------------------	---	--------------------------	-----------------------	---

Schulnetzbericht und Gebäudeanalyse
Schulen des zweiten Bildungsweges: Gottlieb-Daimler-Oberschule Bautzen - Abendoberschule

**Gottlieb-Daimler-Oberschule Bautzen /
Bautzen**

	Anzahl	Raumgrößen					Schülerkapazität							gemeinsame Nutzung							
		bis 20 m ²	bis 40 m ²	bis 60 m ²	bis 80 m ²	ab 80 m ²	bis 8	bis 10	bis 16	bis 20	bis 25	bis 28	ab 28	allg. Unterricht	andere Schulen	Ganztagsangebote	Ganztagsbetreuung	Hort	VHS/ Musikschule	Vereine/ andere Nutzer	
allgemeine Unterrichtsräume	15	1	14									15				15					
Beschäftigungs-/ Therapie-/ Gruppenräume	4	2	2					4								3					
Räume für Ganztagsangebot																					
Räume für Ganztagsbetreuung																					
Räume für Hort																					
Aula/ Mehrzweckräume																					
Vorbereitungs- und Sammlungsräume	14	12	2																		
Musik	1				1							1									
Kunst	1				1							1			1						
Informatik	2			2				2							2						
Biologie	1				1							1			1						
Chemie	1				1							1			1						
Physik	1				1							1			1						
Werken/ Technik/ Textil	3			1	2			3							3						
Hauswirtschaft/ Lehrküche	1		1																		
Lehr- und Übungsraum/ Labor																					
Räume Sonderpädagogik																					

Gebäudegebundene Ausstattung

Anzahl der WLAN-Accesspoints		0
Vollständige WLAN-Abdeckung im Gebäude		<input type="checkbox"/> Ja / <input type="checkbox"/> Nein / <input checked="" type="checkbox"/> teilweise
Internetanbindung		<input checked="" type="checkbox"/> Ja, gegenwärtig mit folgender Bandbreite: 6 Mbit/s <input checked="" type="checkbox"/> Breitbandausbau bis 2024 geplant
Raumgebundene Präsentationstechnik	Beamer (Anzahl)	28
	Whiteboards/ interaktive Tafeln/Displays (Anzahl)	27
Besondere Ausstattung (umfasst alle fest eingebauten Gerätschaften für den Fach- und Praxisunterricht (Kabinette und Vorbereitungsräume)		Alle Technik- und Funktionsräume sind mit den entsprechenden Anschlüssen, Maschinen und Geräten ausgerüstet.

5.2 Abendgymnasium

5.2.1 Philipp-Melanchthon-Gymnasium - Abendgymnasium



Grunddaten

Schulträger:	Stadt Bautzen		Dienststellenschlüssel:	4140026
Schulstandort:	02625 Bautzen, Bahnhofstraße 2			
Kontaktdaten:	Tel:	03591/5347800 und 03591/5347801	Fax:	03591/5347899
	Email:	sek@pmg-bautzen.de oder agym@pmg-bautzen.de		
	Web:	www.pmg-bautzen.de		
zentralörtliche Lage:	Oberzentraler Städteverbund			
Einzugsbereich Abendgymnasium:	Bautzen, Hoyerswerda, Weißenberg, Göda, Malschwitz, Neukirch, Sohland, Dresden, Ebersbach, Löbau, Görlitz, Kottmar, Niesky, Zittau			

Schulorganisation

maximale Aufnahmefähigkeit:	3 Klassen	Schulsozialarbeiter:	-
-----------------------------	-----------	----------------------	---

Das Abendgymnasium ist in den Schulbetrieb des Philipp-Melanchthon-Gymnasiums Bautzen integriert.

Schulgebäude und Sportstätten

Schulgebäude:

Anschrift:	02625 Bautzen, Bahnhofstraße 2		
Baujahr:	1867	Jahr und Umfang der Rekonstruktion	2 008
Barrierefreiheit:	ja		Komplettsanierung

weitere Schulgebäude:

Anschrift:	02625 Bautzen, Tzschirnerstraße 1		
Baujahr:	1912	Jahr und Umfang der Rekonstruktion	-
Barrierefreiheit:	ja		-

Schulfreifläche:

Schulfreifläche:	4653	m ²
------------------	------	----------------

Sporthalle:

Anschrift:	02625 Bautzen, Bahnhofstraße 2		
Baujahr:	1867	Jahr und Umfang der Rekonstruktion	2 008
Barrierefreiheit:	ja		-
Größe:	231	m ²	Anzahl der Felder: 1

Schulentwicklung

Medienbildungs-konzept der Schule	Beschlussfassung geplant	Medienentwicklungsplan des Schulträgers	Beschlussfassung geplant	Schulentwicklungsplan	-
-----------------------------------	--------------------------	---	--------------------------	-----------------------	---

Philipp-Melanchthon-Gymnasium Bautzen / Bautzen

Haus 1

	Anzahl	Raumgrößen					Schülerkapazität							gemeinsame Nutzung						
		bis 20 m ²	bis 40 m ²	bis 60 m ²	bis 80 m ²	ab 80 m ²	bis 8	bis 10	bis 16	bis 20	bis 25	bis 28	ab 28	allg. Unterricht	andere Schulen	Ganztagsangebote	Ganztagsbetreuung	Hort	VHS/Musikschule	Vereine/andere Nutzer
allgemeine Unterrichtsräume	6			5	1						1	5								
Beschäftigungs-/ Therapie-/ Gruppenräume	2	1	1																	
Räume für Ganztagsangebot																				
Räume für Ganztagsbetreuung																				
Räume für Hort																				
Aula/ Mehrzweckräume	1											1								
Vorbereitungs- und Sammlungsräume	9	4	5																	
Musik																				
Kunst																				
Informatik	2			2							1	1								
Biologie	1												1							
Chemie	1													1						
Physik	1														1					
Werken/ Technik/ Textil																				
Hauswirtschaft/ Lehrküche																				
Lehr- und Übungsraum/ Labor																				
Räume Sonderpädagogik	3			3								3								

Gebäudegebundene Ausstattung

Anzahl der WLAN-Accesspoints		12
Vollständige WLAN-Abdeckung im Gebäude		<input type="checkbox"/> Ja / <input type="checkbox"/> Nein / <input checked="" type="checkbox"/> teilweise
Internetanbindung		<input checked="" type="checkbox"/> Ja, gegenwärtig mit folgender Bandbreite: 16 Mbit/s <input checked="" type="checkbox"/> Breitbandausbau in 2024 geplant
Raumgebundene Präsentationstechnik	Beamer (Anzahl)	17
	Whiteboards/ interaktive Tafeln/Displays (Anzahl)	7
<u>Besondere Ausstattung</u> (umfasst alle fest eingebauten Gerätschaften für den Fach- und Praxisunterricht (Kabinette und Vorbereitungsräume))		Alle Technik- und Funktionsräume sind mit den entsprechenden Anschlüssen, Maschinen und Geräten ausgerüstet.