

## Sehenswürdigkeiten





- 1 Weißiger Schloss und Schlosspark
- 2 am Haus Nr. 28 eine Gedenktafel für den sorbischen Komponisten Bjarnat Krawc
- 3 Zwei- und dreiteilige Rundbogen- Toreinfahrten der Bauernhöfe
- 4 wertvolle Reste einer frühdeutschen Wasserburg, Landschaftspark mit reichem Vogelleben, geprägt durch schöne Hecken und alte Linden
- 5 Biehlaer Sumpfringwall, ein äußerst wichtiges Bodendenkmal aus der Bronzezeit



Kamenz-Information  
Schulplatz 5  
01917 Kamenz  
Tel.: 03578 379 205  
kamenzinformation@kamenz.de

## Tourbeschreibung

**Weißig - Skaska - Trado - Neu Trado - Döbra - Milstrich - Schiedel - Biehla - Weißig**

Auf dieser Tour erleben Sie eine einzigartige Teichlandschaft und können die Natur mit all ihren Schönheiten genießen.

Die Tour beginnt am  Gasthof in Weißig. Sie fahren auf dem  Froschradweg in Richtung Südosten durch den Wald nach Skaska. An der Gaststätte „Jägerhaus“ verlassen Sie den  Froschradweg nach **rechts**. Nachdem Sie Skaska verlassen haben, überqueren Sie die Schwarze Elster und fahren am Großen Teich entlang nach Trado. In Trado treffen Sie wieder auf den  Froschradweg, den Sie am Ortsausgang Neu Trado nach **rechts** verlassen. Fahren Sie zwischen Mittel- und Feldteich weiter nach Döbra. Hier queren Sie die Straße und erreichen geradeaus den Ort Milstrich. Hier finden Sie am Haus Nr. 28 eine Gedenktafel für den sorbischen Komponisten Bjarnat Krawc.

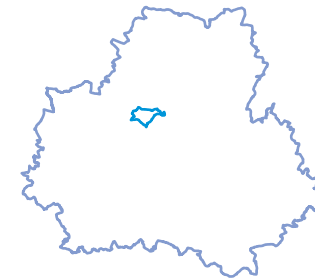
Folgen Sie dem Auenweg auf dem  Schwarze-Elster-Radweg in Richtung Schiedel. Sie gelangen an den Lauf der Schwarzen Elster und fahren weiter nach **rechts** über die Brücke., wo Sie auf den  KRABAT-Radweg treffen, dem Sie bis Weißig folgen. Entlang am 181 m hohen Lindenberg erreichen Sie Biehla.

Fahren Sie weiter durch das Naturschutzgebiet „Biehla-Weißiger-Teichgebiet“, in welchem Sie seltene Tiere und Pflanzen beobachten können. Am Biehlaer Großteich liegt, eingebettet in eine malerische Landschaft, der Biehlaer Sumpfringwall. Dieser ist heute fast völlig abgetragen. Nur durch die Baumreihen, welche auf dem gut befestigten Wallfuß wachsen, lässt sich die Befestigungsanlage noch im Gelände erkennen.

Über die Saliswiesen fahren Sie am Horstteich vorbei und gelangen zwischen dem Basselteich und dem Mittelteich hindurch, nahe an der Teichwirtschaft vorbei, wieder nach Weißig.

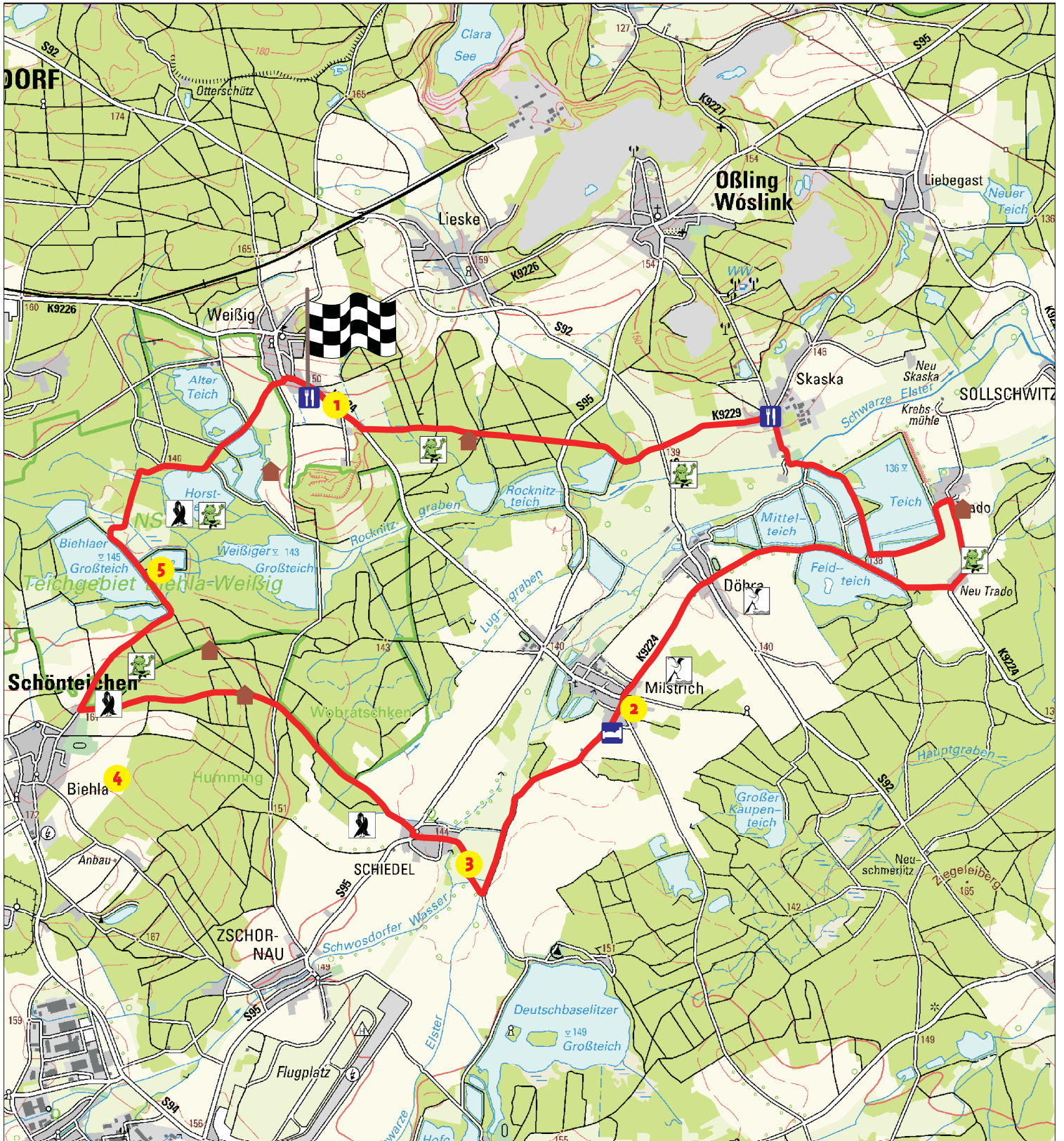
## Radeln im Landkreis Bautzen

TEICH-TOUR 21,6 km



Herausgeber (Dezember 2020)  
Landratsamt Bautzen  
Kreisenwicklungsamt  
Macherstraße 55  
01917 Kamenz  
Tel.: 03591 5251 61001  
www.landkreis-bautzen.de

# TEICH-TOUR 21,6 km

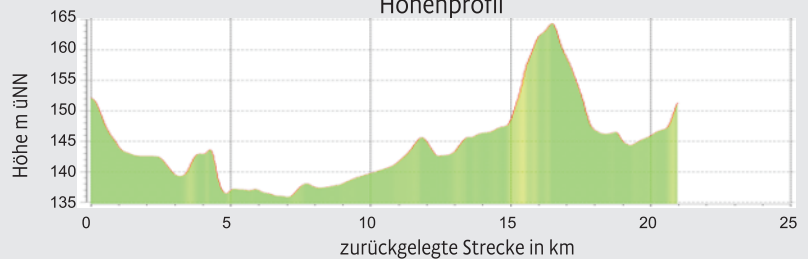


## Legende

-  Startpunkt
-  Gaststätte
-  Froschradweg
-  Übernachtung, Hotel
-  KRABAT-Radweg
-  Schutzhütte
-  Schwarze-Elster-Radweg

Datenquelle: GeoSN, dl-de/by-2-0

## Höhenprofil



Tourdaten:    Höchster Punkt: 164,3 m    Maximale Steigung: 1,9 %    — schwer  
 Tiefster Punkt: 135,9 m    Stärkstes Gefälle: 2,4 %    — mittel  
— leicht